

SISAKET

เมืองวิถีพุทธ วิถีแห่งความสงบสุข จังหวัดศรีสะเกษ

EXCLUSIVE

“ชาวบ้านมีความทุกข์ที่ไหน
นั่นคือที่ทำงานของเรา”

นายวีระศักดิ์ วิจิตรแสงศรี
ผู้ว่าราชการจังหวัดศรีสะเกษ

SPECIAL INTERVIEW

“เติมเต็ม อปท. ให้ใช้ศักยภาพเต็มที่
บนรากฐานของความเข้าใจและเข้าถึง”

นายสมศักดิ์ พนากิจสุวรรณ
ท้องถิ่นจังหวัดศรีสะเกษ

“ชีวิตที่อุทิศเพื่อประชาชนชาวศรีสะเกษ”

ดร.วิชุด ไตรสรณกุล
นายก อบจ.ศรีสะเกษ สมัยที่ 4

รางวัล “หมู่บ้านรักษาศีล 5”
อันดับ 1 ของไทย

นายเสถียร เหล่าคนคำ
ผู้อำนวยการ พศจ.ศรีสะเกษ

Vol.9 Issue 83/2018



www.issuu.com





วัดบ้านจาน (หลวงปู่หมื่น ฐิตสีโล)

ตั้งอยู่ที่บ้านจาน หมู่ที่ 1 ตำบลจาน อำเภอกันทรารมย์
จังหวัดศรีสะเกษ



นาครินทร์ 404 รีสอร์ท

ตอบทุกโจทย์ที่คุณต้องการ



จะดีแค่ไหน...ถ้าการเดินทางท่องเที่ยวหรือการทำงานของคุณ จะมีที่พักสะอาด ๆ สะดวกสบาย ปลอดภัย และที่สำคัญคือราคาย่อมเยาให้บริการ

นาครินทร์ 404 รีสอร์ท ซึ่งดำเนินการโดยคุณอภิชาติ นาครินทร์ คือที่พักที่สามารถตอบโจทย์ทุกความต้องการของคุณได้เป็นอย่างดี

ไม่เพียงเท่านั้น นาครินทร์ 404 รีสอร์ท ยังตั้งอยู่ตรงข้ามกับห้างสรรพสินค้าบิ๊กซี ศรีสะเกษ จึงช่วยให้ชีวิตของคุณสะดวกสบายยิ่งขึ้น



สำรองห้องพักติดต่อ

นาครินทร์ 404 รีสอร์ท เลขที่ 70 ม.8 ซอยสามัคคี
ต.หน้าปล้อง อ.เมือง จ.ศรีสะเกษ 33000

โทร : 097-934-7199, 099-001-0764

“ให้เราเป็นอีกหนึ่งทางเลือกที่ดีที่สุดของท่าน เมื่อมาเยือนศรีสะเกษนะครับ”



วัดสระกำแพงใหญ่

สักการะหลวงพ่อภาคปรกติลา อายุกว่า 1,000 ปี

พระมหาชัชวาลย์ โอภาโส (ศรีสวัสดิ์) ป.ร.9, ดร.

เจ้าอาวาสวัดสระกำแพงใหญ่องค์ปัจจุบัน

วัดสระกำแพงใหญ่ เป็นวัดราษฎร์ ตั้งอยู่บ้านสระกำแพงใหญ่ หมู่ที่ 1 ตำบลสระกำแพงใหญ่ อำเภอกุฉินารายณ์ จังหวัดศรีสะเกษ เนื้อที่วัดทั้งสิ้น 16 ไร่ - งาน 63 ตารางวา

ปัจจุบันมีพระมหา ชัชวาลย์ โอภาโส (ศรีสวัสดิ์) ป.ร.9, ดร. ผู้จัดการโรงเรียนพระปริยัติธรรม แผนกสามัญศึกษา วัดสระกำแพงใหญ่ เป็นเจ้าอาวาส



Facebook

วัดสระกำแพงใหญ่



บันทึก

ร่วมสร้างมหากุศล

พุทธศาสนิกชนสามารถร่วมกิจกรรมงานบุญ หรือร่วมสมทบทุนบูรณปฏิสังขรณ์วัดได้ที่

- เจ้าอาวาสวัดสระกำแพงใหญ่ โทร 09-3448-7337
- เลขานุการเจ้าอาวาส โทร 08-5352-9319
- ธนาคารกรุงไทย บัญชี วัดสระกำแพงใหญ่ เลขที่ 020 004 935 744



พระพุทธรูปและโบราณสถานที่สำคัญ

1. พระพุทธรูปที่สำคัญ

“พระพุทธรูปปางนาคปรก” เป็นพระพุทธรูปที่เก่าแก่ สร้างด้วยหินเขียว สวยงามมาก และศักดิ์สิทธิ์มาก เก่าแก่ถึง 1,000 กว่าปี พระพุทธรูปองค์นี้ มีขนาดหน้าตักกว้าง 57 เซนติเมตร สูง 71 เซนติเมตร หรือความสูงทั้งหมดจากขนาดนาคถึงเศียรนาค 134 เซนติเมตร ประทับนั่งขัดสมาธิเหนือขนาดนาค 3 ชั้น นาคมีทั้งหมด 7 เศียร จัดอยู่ในศิลปะเขมรแบบบาปวน ชุดพบที่ฐานปราสาทองค์ที่ 1 เมื่อ พ.ศ.2492

2. ปราสาทหิน

“ปราสาทหินวัดสระกำแพงใหญ่” สร้างด้วยหินศิลาแลงรูปสี่เหลี่ยมผืนผ้า กว้าง 60 เมตร ยาว 80 เมตร ภายในบริเวณกำแพงเป็นที่ตั้งปราสาท 6 หลัง สร้างในสมัยพระเจ้าชัยวรมันที่ 7



ปราสาทหินวัดสระกำแพงใหญ่



พระมหาภิรมย์วัดสระกำแพงใหญ่



เจ้าคุณปู่ พระมงคลวุฒ (หลวงปู่เครื่อง สุภทโท)
มหาปรมาจารย์แห่งวัดสระกำแพงใหญ่ “เทพเจ้าแดนดอกสำดวน”



LAKLADA

Hotel
...ที่สุดแห่งที่พักใน อ.กันทรลักษ์



พักที่ไหนก็ไม่อุ่นกาย-สบายใจ เท่าพักที่
“ลักษดา”

โรงแรมมาตรฐานหนึ่งเดียวในอำเภอ
กันทรลักษ์ เมืองที่มีความสำคัญด้าน
เศรษฐกิจและการท่องเที่ยว เพราะอยู่
บริเวณชายแดนด้านตะวันออกเอียงใต้
ของศรีสะเกษ จึงเป็นเมืองแห่งโอกาส
สำหรับผู้แสวงหา



lakladahotel

ให้บริการห้องพักมากที่สุด ด้วยห้องพักจำนวน 74 ห้อง และบริการ
ห้องประชุม/สัมมนา ห้องจัดเลี้ยงขนาดใหญ่ ในราคาที่เป็นกันเอง เราจึงเป็น
ทางเลือกที่ดีที่สุดสำหรับทุกท่าน ไม่ว่าจะเป็นนักท่องเที่ยว ข้าราชการ นักธุรกิจ
หรือท่านที่กำลังมองหาโรงแรมที่พักดี ๆ




สะดวกสบายที่สุด

ด้วยห้องพักขนาดใหญ่ ดีไซน์ทันสมัย สะอาด หลับสบาย ครบครันด้วยสิ่งอำนวยความสะดวกในห้องพัก อาทิ เครื่องปรับอากาศ, เครื่องทำน้ำอุ่น, ตู้เย็น(5คิว), โต๊ะ/เก้าอี้ทำงาน, โต๊ะ/เก้าอี้โซฟา, ตู้เสื้อผ้า, เคเบิลทีวี, กาน้ำร้อน, โทรศัพท, มินิบาร์ และอินเทอร์เน็ต(WiFi)

อุ่นใจคลายกังวล

ด้วยระบบรักษาความปลอดภัยตลอด 24 ชั่วโมง พร้อมสิ่งอำนวยความสะดวกครบครัน อาทิ ลิฟท์โดยสาร, กล้องวงจรปิด, อินเทอร์เน็ต(WiFi), ที่จอดรถ(มีหลังคา), บริการซัก-รีด, บริการทำความสะอาด, ฯลฯ






หลายรูปแบบให้เลือกตามความพึงพอใจ

ห้องพักมาตรฐาน (Standard Room) ขนาด 28-30 ตร.ม.
ห้องสูท (Suit Room) ขนาด 40 ตร.ม. มีให้เลือกทั้งแบบเตียงเดี่ยว ขนาดใหญ่ 6 ฟุต หรือเตียงคู่ขนาดมาตรฐาน 3.5 ฟุต

เดินทางสะดวกสบาย

เพราะตั้งอยู่ในทำเลออกของเมืองกัทรลักษ์ ทล.221 ถนนกัทรลักษ์-ศรีสะเกษ (ใกล้ห้างเอสโกลด์ส สาขา กัทรลักษ์)



ติดต่อ-สอบถาม และสำรองห้องพัก

📍 เลขที่ 369 ม.14 ต.หนองหญ้าลาด อ.กัทรลักษ์ จ.ศรีสะเกษ 33110

✉️ Laklada_hotel@hotmail.com 📱 : www.facebook.com/lakladahotel

Tel : 0-4566-1266

Mobile Phone : 09-9207-5441,
09-9116-4455

เมื่อสองปีที่แล้ว นิตยสาร SBL บันทึกประเทศไทย ได้เดินทางมาบันทึกเรื่องราวที่น่าสนใจมากมายของจังหวัดศรีสะเกษ มาในปี 2561 นี้ เราได้หวนกลับมาอีกครั้ง ซึ่งในครั้งนี้อะไรจะพบว่ามีอะไรเป็นจังหวัดที่มีเสน่ห์น่าค้นหา และมีความโดดเด่นหลากหลายด้าน ไม่ว่าจะเป็นด้านการท่องเที่ยว ที่มีปราสาทขอมโบราณเป็นจุดดึงดูดนักท่องเที่ยวทั้งชาวไทยและต่างชาติให้มาเยือน มีประเพณีและศิลปวัฒนธรรมหลากหลายเชื้อชาติ ด้านการเกษตร ที่นี้เป็นแหล่งปลูกข้าวหอมและกระเทียมคุณภาพดี ที่สำคัญยังมีทุเรียนภูเขาไฟคุณภาพดี เนื้อแน่นมีรสชาดีหวานมัน และเป็นแหล่งปลูกทุเรียนแหล่งใหญ่ที่สุดในภาคตะวันออกเฉียงเหนือด้วย



ในปี 2561 นี้ จังหวัดศรีสะเกษมีพ่อเมืองท่านใหม่คือ นายวีระศักดิ์ วิจิตรแสงศรี ผู้ว่าราชการจังหวัดศรีสะเกษ ซึ่งเราเชื่อมั่นเหลือเกินว่า ท่านจะเข้าไปนั่งอยู่ในหัวใจของชาวศรีสะเกษได้ไม่ยากนัก ด้วยท่านเป็นผู้บริหารราชการจังหวัดยุคใหม่ ที่เตรียมทำการบ้านอย่างดีก่อนมาดำรงตำแหน่ง และด้วยวาทะกึ่งใจที่ว่า “ชาวบ้านมีความทุกข์ที่ไหน นั่นคือที่ทำงานของเรา”

นอกจากนี้ เรายังพบว่าชาวศรีสะเกษนั้นโศคดีมาก ที่มี ดร.วิจิต ไตรสรณกุล นายกองค์การบริหารส่วนจังหวัดศรีสะเกษ ผู้ทุ่มเทให้กับการพัฒนาโดยเฉพาะอย่างยิ่งเรื่องการศึกษา จนท่านได้รับการเลือกตั้งมาเป็นสมัยที่ 4 ในขณะที่เราก็ก้มไม่ได้ที่จะกล่าวถึงนายเสถียร เหล่าคนคำ ผู้อำนวยการสำนักงานพระพุทธศาสนาจังหวัดศรีสะเกษ ผู้อยู่เบื้องหลัง ความสำเร็จของโครงการสร้างความปลอดภัยของสมณฉันท์ หรือที่เรียกว่า “หมู่บ้านรักษาศีล 5” ซึ่งศรีสะเกษเป็นจังหวัดที่ได้รับรางวัลอันดับ 1 ของประเทศ โดยได้รับโล่และเกียรติบัตรมากมาย

ท้ายนี้ ผมขอถือโอกาสกล่าวขอบคุณหน่วยงานทั้งภาครัฐและเอกชน องค์กรศาสนา และองค์กรปกครองส่วนท้องถิ่น ที่ให้การสนับสนุน จัดพิมพ์นิตยสารของจังหวัดศรีสะเกษ จนสำเร็จเป็นรูปเล่มที่สวยงามอยู่ในมือของทุกๆ ท่าน ในขณะนี้ท่านยังสามารถติดตามอ่าน SBL ได้ทุกที่ทุกเวลา ผ่าน E-book : issuu.com/sblmagazine และ Facebook : SBL Magazine และหากมีสิ่งใดขาดตกบกพร่อง ผมต้องกราบขออภัยมา ณ โอกาสนี้ และขอความกรุณาท่านได้โปรดแจ้งให้ทีมงานรับทราบ เพื่อการแก้ไขปรับปรุงให้ดียิ่งๆ ขึ้นครับ



จุดชมวิวมหาเมอียด @อำเภอกันทรลักษ์



สวนสาธารณะราชสีการะ @เมืองศรีสะเกษ

บริษัท สมาร์ท บิซิเนส โอน จำกัด

9/4-6 ถนนรามอินทรา แขวงอนุสาวรีย์

เขตบางเขน กรุงเทพฯ 10220

โทร. 0-2522-7171 แฟกซ์. 0-2971-7747

FACEBOOK : SBL บันทึกประเทศไทย EMAIL : sbl2553@gmail.com



Website



Facebook

คุณศุภกิจ ศิลปรังสรรค์

บรรณาธิการนิตยสาร SBL บันทึกประเทศไทย

Tel : 08-1442-4445, 08-4874-3861

Email : supakit.s@live.com

Talk EDITOR'S

SISAKET 2018



น้ำตกห้วยวังใหญ่ @อำเภอกันทรลักษ์

คณะผู้บริหาร

นิตยสาร SBL บันทึกประเทศไทย

คณะที่ปรึกษา

ศ.ดร.กฤษ เพิ่มกันจิตต์
พลเอกสรวิช วรปัญญา
ดร.นิเวศน์ กันไทยราษฎร์
ดร.ประยุทธ คงเฉลิมวัฒน์
ดร.ชาญ ธาระवास
ดร.สุเมธ ไซ่มประสิทธิ์
ดร.วัลลภ อารีธรม
ดร.พีชัย ทริพย์เกิด
ดร.ไอศูรย์ ดีรัตน์
ดร.สุเทพรัตน์ จันทกรุข
ดร.อรรถสิทธิ์ ต้นตวีระชุก

บรรณาธิการอำนวยการ

ศุภกิจ ศิลปรังสรรค์

บรรณาธิการบริหาร

อัคราพงษ์ ศิลปรังสรรค์

บรรณาธิการงานบุคคล

พงษ์ศักดิ์ พรณัฐวุฒิกุล
วนิสกฤษณ์ ศิลปรังสรรค์

ฝ่ายกฎหมาย

สมคิด หวังชีวิตวงศ์
ทวิช อมรมณีบุตร

กองบรรณาธิการ

นิตยสาร SBL บันทึกประเทศไทย

ฝ่ายประสานงานโครงการ ภาครัฐและเอกชน

ผู้จัดการ

ณัฐวุฒิวัฒน์ แจ่มจันทร์

คณะทีมงาน

กฤษฎา เพ็ญฟู
ภูษิต วิทยา

ฝ่ายประสานงานข้อมูล

หัวหน้ากองบรรณาธิการ

ฝ่ายประสานงานข้อมูล

บันทึรณาดา พลพวง

กองบรรณาธิการ

ฝ่ายประสานงานข้อมูล

ศุภกญา บุญช่วยชีพ
นงลักษณ์ เทียมเทอดทวิโชค

นักเขียน

คุณिता สุวรรณโรจน์

ฝ่ายประสานงานจังหวัด

กชกร ธีระวงศ์

ศิลปิน

บรรณาธิการฝ่ายศิลปกรรม

เพชร คำมี

กราฟิกดีไซน์

พิมพ์พิศุทธิ์ พังจูพันธ์
วราเชษฐ สมประสงค์

ช่างภาพ

ชัยวิชญ์ แสงใส
ปณต ปิติจารุวิศาล
กิตติวัฒน์ ทิศนัง
วิทยา ประเสริฐสังข์

ติดต่อวิถีโอ

วัชรกรรณ์ พรหมจรรย์

ฝ่ายบัญชี / การเงิน

บัญชี

ปัญญภากรรณ์ แสงบุราณ

ผู้จัดการการเงิน

สุจิตรา แดนแก้วนิต

การเงิน

จันทิพย์ กัมภัย
ณภัทร ชื่นสกุล
ชวัลชา นกขุนทอง

Promptiman Hotel

โรงแรมพรหมพิमान

ก้าวแรกที่แสนประทับใจ ด้วยการต้อนรับที่อบอุ่น และการบริการที่เป็นเลิศเหนือระดับ



PBAR

โรงแรมหรูมีระดับตั้งอยู่ใจกลางเมืองศรีสะเกษ จึงสะดวกสบายในการติดต่อธุรกิจ หรือเดินทางสู่แหล่งท่องเที่ยวที่สำคัญต่างๆ และอยู่ใกล้สถานีรถไฟ หน่วยงานราชการ ธนาคาร ตลาดโต้รุ่ง ฯลฯ


การเดินทาง : จากตัวเมืองศรีสะเกษ ให้ใช้ถนนหลักเมืองตรงไปทางสี่แยกหลักเมืองจะเห็นโรงแรมพรหมพิमानอยู่ด้านขวามือ



ห้องประชุม

รองรับการจัดงานสำคัญ เพื่อให้การจัดประชุม-สัมมนา การจัดเลี้ยงสังสรรค์ หรือการจัดงานมงคลสมรส ฯลฯ เป็นที่ประทับใจแก่แขกผู้ร่วมงาน เราพร้อมอำนวยความสะดวกและมอบบริการที่ประทับใจ ด้วยห้องจัดเลี้ยงถึง 6 ห้อง สามารถรองรับได้ตั้งแต่ 20 ท่าน ถึง 1,500 ท่าน เพียงพร้อมด้วยอุปกรณ์โสตทัศนศึกษาทันสมัย และทีมงานที่มากด้วยประสบการณ์

ห้องคาราโอเกะ



สมบูรณ์แบบในความสะดวกสบาย ด้วยห้องพักจำนวนกว่า 180 ห้อง ในบรรยากาศอันเงียบสงบ เพียงพร้อมด้วยเครื่องอำนวยความสะดวกครบครันทุกห้องพัก เหมาะแก่การพักผ่อนในวันหยุดสบายๆ กับครอบครัวและคนรู้ใจ



ติดต่อสอบถามข้อมูลได้ที่ โรงแรมพรหมพิมาน Prompiman Hotel
849/1 ถนนหลักเมือง ตำบลเมืองใต้ อำเภอเมืองศรีสะเกษ จังหวัดศรีสะเกษ 33000

Tel : 0-4561-2677, 0-4561-2696



iBAR



STAND BY



iBAR



STAND BY

**did you
WORKOUT
today?**

Buddhism in Thailand





SBL บันทึกประเทศไทย นำเสนอเรื่องราวของจังหวัดต่างๆ ทั่วประเทศไทย อย่างเจาะลึกและครอบคลุมทุกมิติ อาทิ มิติด้านการพัฒนาคุณภาพชีวิตและความเป็นอยู่ จากหน่วยงานราชการสำคัญในจังหวัด มิติด้านการท่องเที่ยวที่สดใหม่ทันสมัย ทั้งสถานที่เที่ยว ที่พัก ร้านอาหาร ร้านกาแฟ แหล่งช้อปปิ้งใหม่ๆ ฯลฯ มิติด้านอุตสาหกรรม-การค้าการลงทุนที่เป็นตัวขับเคลื่อนเศรษฐกิจ ตลอดจนมิติด้านการศึกษา ศาสนา วัฒนธรรม และวิถีชีวิต ที่มีจุดเด่นและมีเอกลักษณ์น่าสนใจ

Unity Hotel...พักผ่อนอย่างมีสไตล์ คุณภาพคุ้มเกินราคา



Tel
0-4561-4040
09-4542-5354

1325/202 ถนนราชการรถไฟ 2 ซอยราษฎร์บำรุง
ตำบลเมืองเหนือ อำเภอเมือง จังหวัดศรีสะเกษ 33000



Unity Hotel เติมเต็มทุกการพักผ่อนของนักเดินทางตลอด 24 ชม.

Unity Hotel โรงแรมเปิดใหม่ในตัวเมืองศรีสะเกษ
ที่ได้รับคะแนนโหวตอันดับหนึ่งถึง **2 ปีซ้อน**
จากเว็บไซต์ **Booking.com**

ด้วยความมุ่งมั่นที่จะยกระดับการให้บริการที่พัก
เพื่อให้ได้มาตรฐานโรงแรมชั้นนำ เราจึงพิถีพิถัน
ในการออกแบบตกแต่งอาคารและลิโอบบี้ที่โอโง
บรรยากาศดี ห้องพักรุหราทันสมัย สะอาด
ปลอดภัย และสงบเป็นส่วนตัว

สัมผัสประสบการณ์พักผ่อนระดับพรีเมียม
ด้วยเครื่องนอนคุณภาพเดียวกับโรงแรมระดับ
5 ดาว พร้อมเพิ่ม Topper หนุนเปิดหน้านุ่มอีก 2 นิ้ว
เพื่อการรองรับสรีระทุกสัดส่วนซึ่งจะช่วยให้คุณ
รู้สึกผ่อนคลายและหลับสบายได้ตลอดคืน



สิ่งอำนวยความสะดวกครบครัน อาทิ
เครื่องปรับอากาศ ตู้เสื้อผ้าขนาดใหญ่ ชุดโต๊ะ-
เก้าอี้พักผ่อน ทีวีจอแบน เครื่องทำน้ำอุ่น Wi-Fi
ที่จอดรถฟรี และบริการทำความสะอาดทุกวัน
สะดวกสบายในการเดินทาง เพราะโรงแรมของ
เราตั้งอยู่ย่านใจกลางเมืองศรีสะเกษ ใกล้
สวนสาธารณะ สถานีรถโดยสาร สถานีรถไฟ
แหล่งช้อปปิ้ง ร้านอาหารซื้อ ฯลฯ

ใกล้แหล่งท่องเที่ยว-สถานที่สำคัญ อาทิ
วัดมหาพุทธาราม มหาวิทยาลัยราชภัฏศรีสะเกษ
สวนเฉลิมพระเกียรติพระบาทสมเด็จพระเจ้าอยู่หัว
เฉลิมพระชนมพรรษา 80 พรรษา และตลาดเช้า
ที่คุณจะได้สัมผัสวิถีชีวิตยามเช้าของชาวศรีสะเกษ
และสามารถใส่บาตรพระที่เดินบิณฑบาตผ่าน
หน้าโรงแรมทุกเช้า

ประทับใจในบริการ ด้วยมิตรภาพที่อบอุ่น
จากพนักงานโรงแรมทุกคน และฝ่ายต้อนรับ
ตลอด 24 ชั่วโมง



สำรองห้องพักติดต่อ

Unity Hotel เลขที่ 1325/202 ถนนราชการรถไฟ 2 ซอยราษฎร์บำรุง
ตำบลเมืองเหนือ อำเภอเมือง จังหวัดศรีสะเกษ 33000

0-4561-4040, 09-4542-5354

CONTENTS

SISAKET 2018

ฉบับที่ 83 จังหวัดศรีสะเกษ พ.ศ.2561



issuu

จังหวัดศรีสะเกษ

ชื่อเดิม “เมืองขุขันธ์” เมืองที่มีบรรพบุรุษชาวส่วยหรือกวย เป็นผู้มีความเก่งกล้าสามารถในการล่าช้างป่าและเลี้ยงช้าง

4

วัดสระกำแพงใหญ่

สักการะหลวงพ่อบุศุภปรภคิลา อายุกว่า 1,000 ปี

พระพุทธรูปที่เก่าแก่ สร้างด้วยหินเขียว สวยงามมาก และศักดิ์สิทธิ์มาก

22

ใต้ร่มพระบารมี “โครงการส่งเสริมศิลปาชีพ”

เพื่อช่วยราษฎรมีรายได้ทดแทนในกรณีที่ต้องเผชิญกับภัยธรรมชาติและเสริมสร้างชีวิตความเป็นอยู่ของราษฎรให้ดีขึ้น

28

EXCLUSIVE

บันทึกเส้นทางพบผู้ว่าราชการจังหวัดศรีสะเกษ

นายวีระศักดิ์ วิจิตรแสงศรี

32

SPECIAL INTERVIEW

บันทึกเส้นทางพบท้องถิ่นจังหวัดศรีสะเกษ

นายสมศักดิ์ พนาภิจักรสุพรรณ

40

วัดเจียงอีศรีมงคลวราราม

46

SPECIAL INTERVIEW

บันทึกเส้นทางพบสำนักงานพระพุทธศาสนาจังหวัดศรีสะเกษ

นายเสถียร เหล่าคนคำ

52

SPECIAL INTERVIEW

บันทึกเส้นทางพบนายกองค์การบริหารส่วนจังหวัดศรีสะเกษ

ดร.วิจิต ไตรสรณกุล



04

วัดสระกำแพงใหญ่





น้ำตกสำโรงเกียรติ

62

บันทึกเส้นทาง ธนาคารเพื่อการเกษตร
และสหกรณ์การเกษตร (ร.ก.ส.)

64

บันทึกเส้นทางท่องเที่ยว
ศรีสะเกษ
เมืองแห่งคนกล้าและจงรักภักดี

78

อำเภอเมืองศรีสะเกษ

79

วัดเพี้ยนาบ

80

วัดเลียบบูรพาราม

82

วัดหนองไผ่

84

วัดน้ำคำ

86

วัดโนนแย้

90

วัดสว่างอารมณ์

92

วัดสุขสวาทอารมณ์

93

วัดบ้านห้วยนา

94

วัดเบญจพุทธราม

100

วัดบ้านหนองคำ

101

ทม.ศรีสะเกษ

102

อบต.ชำ

108

อบต.โพนเขวา

114

อบต.กุ่ม

120

อบต.หมากเขียบ



CONTENTS

ฉบับที่ 83 จังหวัดศรีสะเกษ พ.ศ.2561

125

อำเภอกันทรลักษ์

126

วัดจำนัณ

128

กม.กันทรลักษ์

132

อบต.เสารงชัย

138

อบต.ละลาย

140

อบต.น้ำอ้อม

144

อบต.ทุ่งใหญ่

148

อบต.เวียงเหนือ

152

อบต.ขุขุม

156

อบต.กุดเสลา

160

อำเภอขุขันธ์

161

วัดเขียนบูรพาราม

162

วัดอ่าวออย

164

วัดโสภณวิหาร

168

วัดปราสาทใต้



170

อบต.โสน

172

กต.ขุขันธ์

174

อบต.ปรือใหญ่

180

อบต.ใจดี

184

อบต.ห้วยเหนือ

186

อบต.กันทรารมย์

191

อำเภอขุนหาญ

192

กต.ขุนหาญ

194

กต.กระหวัน

198

อบต.พราณ

204

กต.สี

206

กต.โพธิ์กระสังข์

208

กต.โนนสูง

210

อบต.โพธิ์วงค์

214

อบต.โพธิ์

216

อบต.ภูฝ้าย

218

อำเภออุทุมพรพิสัย

219

วัดศรีสมบูรณารัตนาราม

220

วัดป่าเวฬุวัน



224

วัดหนองหญ้าปล้อง

226

วัดบ้านค้อ

228

วัดทุ่งสว่าง

230

วัดโนนใหญ่

232

วัดบ้านกลาง

234

อบต.หนองห้าง

240

อบต.อีหล้า

242

อำเภอกันทรารมย์

243

วัดกันทรารมย์

244

วัดบ้านจาน

249

วัดโพธิ์ศรี

250

วัดแสงใหญ่

252

วัดสุวรรณาราม(คำเนียม)

254

วัดป่าหนองแวง

255

กต.กันทรารมย์

256

อบต.อีป่าด

258

อำเภอยางชุมน้อย

259

วัดบ้านโนนตัว

260

วัดพักขะ

264

วัดเขวาน้อย

266

วัดธาตุบังบอน

268

อบต.บึงบอน

270

อำเภอโนนคูณ

271

วัดโนนคูณ

272

วัดบ้านเหล่าแสน

274

วัดหนองดินดำ

276

อบต.โนนค้อ

282

อบต.โพธิ์

284

อบต.เหล่ากวาง

286

อำเภอพยุหะ

287

วัดโนนเพ็ก

288

สำนักสงฆ์เวฬุวันธรรมวิหาร

290

วัดโพธิ์ศรี

294

วัดสำโรง

296

อบต.พยุหะ

301

อำเภอราษีไศล

302

กต.สัมปอ

304

อบต.เมืองคง

308

อำเภอศรีรัตนะ

309

วัดเกียรติแก้วสามัคคี



ปราสาทบ้านปราสาท

310

อำเภอเมืองจันทร์

312

กต.หนองใหญ่

316

อำเภอโพธิ์ศรีสุวรรณ

317

อำเภอบึงบูรพ์

318

กต.บึงบูรพ์

324

อำเภอภูสิงห์

325

อำเภอปรางค์กู่

326

อบต.สำโรงปราสาท

332

อำเภอศีลาลาด

333

วัดบ้านซ่ง

334

วัดบ้านแก้ง

336

วัดสงยาง

339

อำเภอห้วยทับทัน

340

อบต.ผักไหม

344

อำเภอวังหิน

345

กต.บุสูง

349

อำเภอไพรบึง

350

วัดสิริยมพุทธาราม

352

วัดสำโรงพลัน

354

อำเภอน้ำเกลี้ยง

355

อำเภอเบญจลักษ์

356

วัดบ้านเสียว

358

วัดสว่างวาริรัตนาราม

362

วัดมหาพุทธาราม



วัดโนนแะ

เลลาวดี รีสอร์ท & สปา... หรูหรา เลอค่า นำมาเยือน

เลลาวดี รีสอร์ท & สปา เปิดให้บริการเมื่อ พ.ศ. 2553 เป็นรีสอร์ทนานาชาติเพียงแห่งเดียวในอำเภอขุนหาญ จังหวัดศรีสะเกษ ที่พร้อมต้อนรับทุกท่านด้วยทีมงานคุณภาพ ที่สามารถสื่อสารได้ทั้งภาษาไทย อังกฤษ และเยอรมัน

เลลาวดี รีสอร์ท & สปา ตั้งอยู่ท่ามกลางทุ่งนาสีเขียวและพันธุ์ไม้ธรรมชาติ จึงสงบเงียบ อากาศบริสุทธิ์สดชื่น และอยู่ห่างจากตลาดสดท้องถิ่นเพียง 1 กิโลเมตร ห่างจากร้านสะดวกซื้อ เช่น เทสโก้ โลตัส เซเว่น-อีเลว่น เพียง 1.5 กิโลเมตร

ห้องพักของ **เลลาวดี รีสอร์ท & สปา** ได้รับการตกแต่งแบบไทยและยุโรป มีหลากหลายให้เลือก ทั้งแบบบ้านเดี่ยว 9 หลัง ห้องชุด 2 ห้อง ห้องแถว 6 ห้อง และห้องดีลักซ์ 2 ห้อง พร้อมด้วยภัตตาคารอาหารนานาชาติ ที่มีอาหารและเครื่องดื่มหลายรูปแบบไว้คอยบริการเพื่อให้เหมาะกับทุกระสมีน ทั้งไทย จีน และยุโรป





และเพื่อให้ทุกท่านได้รับความพึงพอใจสูงสุด **เลลาวดี รีสอร์ท & สปา**
จึงจัดเตรียมสิ่งอำนวยความสะดวก และการบริการที่ครอบคลุมทุกความ
ต้องการ อาทิ

- บริการรถ รับ-ส่ง ถึงสนามบิน
- สระว่ายน้ำ
- Pool Bar
- บาร์ริมสระน้ำ
- กิตติคารณานาชาติ
- บาร์ยามค่ำ
- ร้านอาหาร และเบเกอรี่
- บริการซักรีด
- สถานที่จอดรถฟรี
- ต้อนรับ 24 ชั่วโมง
- การรักษาความปลอดภัย
- บริการให้เช่ารถจักรยาน จักรยานยนต์และรถยนต์

ติดต่อสอบถามได้ที่

เลลาวดี รีสอร์ท & สปา :

Baan Nong Khen, 075 หมู่ 3

บ้านสี อำเภอบุณฑล

จังหวัดศรีสะเกษ 33150 ประเทศไทย

โทรศัพท์ : (อังกฤษ, ไทย, เยอรมัน) :

+66 822 031 926

หรือ +66 871 280 095



โครงการส่งเสริมศิลปาชีพ อำเภอห้วยทับทัน ในพระราชดำริ ๔

จุดกำเนิดโครงการศิลปาชีพ

สมเด็จพระนางเจ้า พระบรมราชินีนาถ ในรัชกาลที่ 9 ทรงมีพระราชดำริที่จะก่อตั้งมูลนิธิส่งเสริมศิลปาชีพในสมเด็จพระนางเจ้าสิริกิติ์ พระบรมราชินีนาถ ขึ้น ตั้งแต่เมื่อครั้งตามเสด็จพระราชดำเนินพระบาทสมเด็จพระปรมินทรมหาภูมิพลอดุลยเดช ไปทรงเยี่ยมเยียนราษฎรในชนบทของภาคตะวันออกเฉียงเหนือเป็นครั้งแรก เมื่อวันที่ 2 ธันวาคม พ.ศ.2498

พระองค์ทรงพบปัญหาความยากจนขั้นแค้นของพสกนิกรส่วนใหญ่ซึ่งเป็นเกษตรกร และต้องพึ่งพาปัจจัยทางธรรมชาติในการผลิตพืชผล ประกอบกับทรงเห็นชาวบ้านที่มาเฝ้ารับเสด็จ และชื่นชมพระบารมี ต่างหุงขึ้นใหม่มัดหมี่ที่สวยงามเป็นส่วนใหญ่ จึงมีพระราชดำริที่จะส่งเสริมอาชีพด้านหัตถกรรม ที่ชาวบ้านได้รับการถ่ายทอดจากบรรพบุรุษและอยู่ในวิถีชีวิตอยู่แล้ว เพื่อให้พวกเขามีรายได้ทดแทนในกรณี

ที่ต้องเผชิญกับภัยธรรมชาติ และเพื่อเสริมสร้างชีวิตความเป็นอยู่ของราษฎรให้ดีขึ้น ไม่ต้องออกไปรับจ้างทำงานนอกพื้นที่ ซึ่งจะก่อให้เกิดปัญหาครอบครัวมากมายตามมาภายหลัง

โดยในช่วงแรกทรงพระกรุณาโปรดเกล้าฯ ให้ชาวบ้านทอผ้าไหมมัดหมี่ แล้วทรงรับซื้อเอาไว้เพื่อเป็นการสนับสนุน ฟืนฟู และอนุรักษ์ไว้ให้เป็นสมบัติของชาติสืบไป และพระราชทานทรัพย์มาส่งเสริมงานหัตถกรรมแก่ราษฎรใน

“
 คงไม่มีพระมหากษัตริย์และ
 พระราชินีพระองค์ใดในโลก
 ที่จะทรงห่วงใยในความทุกข์ยาก
 ของอาณาประชาราษฎร์ เท่ากับ
 พระผู้ทรงเป็นดั่งพ่อและ
 แม่แห่งแผ่นดินไทย
 ”



พื้นที่ อีกทั้งทรงพระกรุณาโปรดเกล้าฯ ให้เปิดสอนหัตถกรรมแทบทุกประเภท แก่บุตรหลานของราษฎรผู้ยากไร้ขึ้นในสวนจิตรลดา และในบริเวณพระตำหนักทุกภาค

เวลาที่พระองค์เสด็จพระราชดำเนินแปรพระราชฐานไปประทับเพื่อทรงเยี่ยมราษฎร ทรงรับเด็กยากจน การศึกษาน้อย และไม่เคยมีประสบการณ์ทางการช่างใด ๆ เข้ามาเป็นนักเรียนศิลปาชีพ ทรงเสาะหาครูผู้มีฝีมือที่ยังหลงเหลืออยู่มาถ่ายทอดผลงานและพระราชทานกำลังใจแก่สมาชิกศิลปาชีพ หมุนเวียนไปทั่วประเทศเป็นประจำทุกปี รวมทั้งโปรดที่จะทรงใช้สอยผลิตภัณฑ์ศิลปาชีพทุกชนิดเพื่อเป็นตัวอย่างแก่ราษฎรทั่วไป



ที่มาของโครงการส่งเสริมศิลปาชีพ อำเภอ ห้วยทับทัน

การก่อตั้งโครงการส่งเสริมศิลปาชีพ อำเภอห้วยทับทัน จังหวัดศรีสะเกษ ในพระราชดำริฯ สืบเนื่องจากเมื่อวันที่ 28 ธันวาคม 2536 สมเด็จพระนางเจ้า ฯ พระบรมราชินีนาถ ในรัชกาลที่ 9 ได้เสด็จทรงเยี่ยมราษฎรในพื้นที่บ้านเตาเหล็ก หมู่ที่ 10 ตำบลเมืองหลวง อำเภอห้วยทับทัน จังหวัดศรีสะเกษ และทรงพระราชกรุณาโปรดเกล้าฯ ให้ราษฎรเข้าเฝ้าด้วยความเป็นห่วงความเป็นอยู่ของราษฎรในพื้นที่ พระองค์ทรงพระราชทานความช่วยเหลือ

แก่ราษฎร โดยพระราชทานพระราชทรัพย์ส่วนพระองค์ให้กับราษฎร และทรงรับราษฎรเข้าเป็นสมาชิกโครงการส่งเสริมศิลปาชีพ จำนวน 106 ราย และทรงพระราชดำริให้จัดตั้งโครงการส่งเสริมศิลปาชีพประจำพื้นที่ขึ้น

และเนื่องในพระราชวโรกาสที่สมเด็จพระนางเจ้าฯ พระบรมราชินีนาถ ในรัชกาลที่ 9 ได้เสด็จทรงเยี่ยมราษฎรในพื้นที่อำเภอภูสิงห์ จังหวัดศรีสะเกษ เมื่อวันที่ 15 พฤศจิกายน 2537 และทรงพระกรุณาโปรดเกล้าฯ ให้ราษฎรของอำเภอห้วยทับทันเข้าเฝ้า พระองค์ทรงพระราชทานความช่วยเหลือ โดยพระราชทานพระราชทรัพย์

ส่วนพระองค์ให้กับราษฎร และทรงรับราษฎรเข้าเป็นสมาชิก โครงการส่งเสริมศิลปาชีพ เพิ่มเติมอีก จำนวน 6 ราย

ต่อมาอำเภอห้วยทับทัน โดยองค์การบริหารส่วนตำบลเมืองหลวง ได้จัดหาสถานที่เพื่อก่อสร้างอาคารศูนย์ส่งเสริมศิลปาชีพ ณ หมู่ที่ 9 บ้านหนองเมย ตำบลเมืองหลวง อำเภอห้วยทับทัน จังหวัดศรีสะเกษ และนายมานพ จรัสดำรงนิตย์ สมาชิกสภาผู้แทนราษฎร จังหวัดศรีสะเกษ เขต 2 ได้สนับสนุนของงบประมาณโครงการพัฒนาตำบล (คพต.) พิเศษ ปี 2539 ก่อสร้างอาคารเป็นเงินงบประมาณ 3,513,300 บาท



การติดตามความคืบหน้าของโครงการ

เมื่อวันที่ 17 กรกฎาคม พ.ศ.2561 พลตรี ประจัญ คำแดง ผู้ช่วยผู้อำนวยการสำนักงานประสานงาน โครงการอันเนื่องมาจากพระราชดำริและความมั่นคงกองทัพบก และคณะ ได้ลงพื้นที่ตรวจเยี่ยมการดำเนินงานโครงการส่งเสริมศิลปาชีพ อำเภอห้วยทับทัน จังหวัดศรีสะเกษ โดยมีนายเมธี สุพรรณผ่าย รองผู้ว่าราชการจังหวัดศรีสะเกษ พร้อมด้วยส่วนราชการในพื้นที่ให้การต้อนรับ พร้อมประชุมรับฟังผลการดำเนินงานและตรวจเยี่ยมโครงการฯ ซึ่งปัจจุบันมีพื้นที่รับผิดชอบ 4 อำเภอ 21 ตำบล 104 หมู่บ้าน

พลตรี ประจัญ คำแดง ผ.ผอ.สปร. ทบ.กล่าวว่า รู้สึกดีใจที่ได้เดินทางมาตรวจเยี่ยมติดตามงานในโครงการพระราชดำริ สมเด็จพระนางเจ้าพระบรมราชินีนาถ ในรัชกาลที่ 9 ที่ศูนย์ศิลปาชีพฯ เพื่อติดตามความก้าวหน้า นำไปทูลเกล้าฯ ถวายรายงานให้พระองค์ได้รับทราบ เกี่ยวกับความก้าวหน้าของโครงการ พร้อมกำชับให้หน่วยงานเกี่ยวข้องเข้าไปดูแลพัฒนาส่งเสริมขยายอาชีพไปสู่ชุมชนให้มากที่สุด รวมถึงเน้นให้มีการปลูกฝังลูกหลานเยาวชน ให้สนใจเกี่ยวกับอาชีพตามโครงการเศรษฐกิจพอเพียงตามแนวพระราชดำริ



สร้างงาน สร้างอาชีพ มีรายได้ยั่งยืน

นางลี สระทอง สมาชิกทอผ้าไหม ประเภทสาวเนี้ย ของโครงการส่งเสริมศิลปาชีพ อำเภอห้วยทับทัน จังหวัดศรีสะเกษ กล่าวว่า รู้สึกภาคภูมิใจและตื่นตัวตั้งใจอย่างหาที่สุดมิได้ที่ได้เป็นสมาชิกทอผ้าไหม และได้เป็นลูกของพระองค์ท่าน ตั้งแต่เข้ามาเป็นสมาชิกทอผ้าไหมทำให้ชีวิตความเป็นอยู่ดีขึ้น มีรายได้เพิ่ม มีเงินสามารถส่งลูกเรียน บ้านที่อยู่ทุกวันนี้ก็ได้เงินส่วนหนึ่งมาจากการส่งผ้าไหมเข้าไปขายในสวนจิตรลดา ทุกวันผ้าแต่รอคอยให้ถึงชาวในพระราชสำนักเพื่อที่จะได้เห็นพระองค์ท่านจะได้ก้มลงกราบและกล่าวคำว่า ขอพระองค์ทรงพระเจริญ เหมือนกับครั้งที่พระองค์ท่านเสด็จเยี่ยมราษฎรอำเภอห้วยทับทัน



ขอขอบคุณที่มา

มูลนิธิส่งเสริมศิลปาชีพในสมเด็จพระนางเจ้าสิริกิติ์ พระบรมราชินีนาถ สำนักงานจังหวัดศรีสะเกษ



บ้านไร่มดตัวโต

(BAAN RAI MOD TUA TOH)



คิดจะพักหรือรักจะจัดงานสำคัญ
คิดถึง “บ้านไร่มดตัวโต” นะคะ



บ้านไร่มดตัวโต รีสอร์ทที่อยู่ห่างจากตัวเมืองศรีสะเกษ เพียงแค่ 3 กิโลเมตรนี้ ไม่ได้เป็นเพียงที่พักซึ่งโอปล้อมด้วยบรรยากาศธรรมชาติ ที่เพียบพร้อมด้วยสิ่งอำนวยความสะดวก อาทิ แอร์ ทีวี ตู้เย็น เครื่องทำน้ำอุ่น ฟรี Wi-Fi ทุกห้อง ที่จอครด สะดวกสบาย และสวนสวยเพื่อเติมความสดชื่นให้แก่ผู้เข้าพัก เท่านั้น

แต่เรายังเป็นสถานที่ที่จะรังสรรค์ความสุข ความสนุกสนาน และความประทับใจ ด้วยการบริการจัดเลี้ยง คอนเสิร์ต งานมงคลสมรส กิจกรรมลันทนาการกลางแจ้ง ฯลฯ ที่ขึ้นชื่อของจังหวัดศรีสะเกษ ด้วยศักยภาพของพื้นที่อันกว้างขวางของเรา จึงสามารถรองรับผู้มาร่วมงานได้จำนวนมาก และทีมงานมืออาชีพที่พร้อมจะเนรมิตงานสำคัญของคุณ ให้เป็นที่ประทับใจแก่ผู้มาร่วมงาน

สำรองห้องพักหรือจัดงานติดต่อ

บ้านไร่มดตัวโต (Baan Rai Mod Tua Toh)

217 ม.6 ต.หญ้าปล้อง อ.เมือง จ.ศรีสะเกษ 33000

โทร 085-832-1022, 045-614-111



โรงแรมสวัสดิรีสอร์ท อ.พุนนัง

ห้องพักสะอาด บรรยากาศดี มีความปลอดภัย ใส่ใจบริการ



สวัสดิรีสอร์ท รีสอร์ททรงไทยหุรธา มีระดับหนึ่งเดียวในอำเภอพุนนัง ที่ให้บริการครบวงจร

โดดเด่นเป็นเอกลักษณ์ ด้วยรีสอร์ทบ้านทรงไทยสวยงามคลาสสิก ที่มีให้เลือกหลากหลายสไตล์ในราคาพิเศษ พร้อมบริการอาหารเช้าและสิ่งอำนวยความสะดวกครบครัน อาทิ แอร์ ทีวี อินเทอร์เน็ตความเร็วสูง ห้องอาหาร คอฟฟี่ช็อป ลานจอดรถกว้างขวาง และเปิดบริการตลอด 24 ชม.

เดินทางสะดวกสบาย เพราะอยู่ติดกับถนนสายหลัก(ทางหลวงหมายเลข 24) และใกล้สถานที่ท่องเที่ยวสำคัญหลายแห่ง พร้อมบริการรถตู้นำเที่ยวในจังหวัดศรีสะเกษและจังหวัดใกล้เคียง

ครบวงจรด้านบริการอย่างมืออาชีพ ที่จะเนรมิตให้การจัดประชุม-สัมมนา และการจัดเลี้ยงในโอกาสสำคัญ อาทิ งานครบรอบวันเกิด งานมงคลสมรส งานเปิดตัวสินค้า ฯลฯ เป็นงานที่ประทับใจสูงสุดแก่ผู้ร่วมงาน

สวัสดิรีสอร์ท

ที่อยู่ 79/1 หมู่ 5 ถ.โชคชัย-เดชอุดม ตำบลนิคมพัฒนา อำเภอพุนนัง จ.ศรีสะเกษ 33140

โทร. 086 450 1840, 045814225

www.sawatdeehotel.com



**การเดินทางโดยรถยนต์

จากตัวจังหวัดศรีสะเกษมุ่งหน้าไปทางทิศใต้ โดยใช้ทางหลวงหมายเลข 220 ผ่านอำเภอวังหิน และผ่านอำเภอพุนนังประมาณ 2 กม. ชิดซ้ายวิ่งไปตามทางหลวงหมายเลข 2157 อีกประมาณ 5.5 กม. ผ่านโรงพยาบาลพุนนัง แล้วเลี้ยวซ้ายตรงบริเวณทางแยกติดกับทางหลวงหมายเลข 24 ประมาณ 1 กม. จะพบกับโรงแรมสวัสดิรีสอร์ทอยู่ทางด้านขวามือติดกับถนนสายหลัก (ทางหลวงหมายเลข 24)



นายวีระศักดิ์ วิจิตรแสงศรี

ผู้ว่าราชการจังหวัดศรีสะเกษ

“ เติมเต็ม อปท. ให้ใช้ศักยภาพเต็มที่ บนรากฐานของความเข้าใจและเข้าถึง ”

สิ่งที่เป็นนโยบายที่ท่านผู้ว่าฯ คือ

คือส่วนใหญ่ พอการย้ายไปอยู่ที่ไหน มักจะมีคำพูดติดปากว่า ขอเวลาศึกษาดูงาน ขอเวลาทำความเข้าใจซักหน่อย ซึ่งจะขออะไรนานนัก ถ้าพูดถึงปัจจุบันนี้ สมมุติเราไปเดือนละ 2 อำเภอ แล้ว 22 อำเภอ คือเท่ากับใช้เวลาไป 1 ปี แล้วเมื่อไรจะได้ออกเป็นนโยบายมาได้ เพราะฉะนั้นถ้าพูดถึงการไปพบปะกับประชาชนใน 22 อำเภอ ในใจผมเหมือนเป็นการออกแขก หรือเป็นการสวัสดิ์ทักทายก่อนจะเล่นจริง ก่อนจะดำเนินการจริง ซึ่งจะบอกเสมอว่าอย่าทักทายกันนานนัก อย่าออกแขกใช้เวลานานนัก มันไม่ไหว นี่มันยุค 4G 5G แล้ว มันต้องไว สำหรับผมการที่ไปพบปะทักทายกับผู้คนที่ 22 อำเภอ ผมถือว่าเป็นเพียงแค่เป็นพิธีกรรมอย่างหนึ่งเท่านั้นเอง แต่ว่าข้อเท็จจริงการทำความเข้าใจจังหวัดศรีสะเกษ ก็มีมาตั้งแต่ผมได้รับการแต่งตั้งให้มาดำรงตำแหน่งแล้ว พูดง่าย ๆ คือ ตั้งแต่คุณยังเป็นผู้ว่าราชการจังหวัดพิบูลย์ แต่ว่ามีคำสั่งบอกมาให้คุณมาเป็นผู้ว่าราชการจังหวัดศรีสะเกษ ตั้งแต่วันที่ 1 ตุลาคม เพราะฉะนั้นเมื่อวันที่ 20 กว่าของเดือนกันยายน ผมต้องรู้จักจังหวัดศรีสะเกษดีพอแล้ว คุณต้องรู้แล้วว่านี่มีกี่อำเภอ ประชากรเท่าไร รายได้เป็นอันดับไหน





เพราะฉะนั้นคุณต้องรู้สภาพข้อมูลพื้นฐาน คุณไม่จำเป็นต้องมาขอเวลากับประชาชนคนศรีสะเกษ ยุคนี้อันนี้หมดเวลาของการออกแขกนานนัก ส่วนนโยบายของผม พูดตามตรงเหมือนกับไม่มีนโยบายอะไร แต่ผมเชื่อว่าภายใต้การไม่มีนโยบายอะไร มันมีสิ่งที่มีเป็นจุดหรือเป้าหมายอยู่ 3 เรื่องที่สำคัญคือ

เรื่องเศรษฐกิจ พูดง่าย ๆ เหมือนเงินในกระเป๋า ทำยังไงให้คนมีเงินในกระเป๋าเพิ่มมากขึ้น และมีเสถียรภาพ คือมีความยั่งยืนในระบบเศรษฐกิจ จะไม่มองเพียงแค่ทุเรียนภูเขาไฟอย่างเดียว ทุเรียนภูเขาไฟมันมีแค่ 3 อำเภอ แต่ประชากรมีอยู่ไม่เท่าไรของศรีสะเกษ นั่นคุณต้องเหลืออีก 19 อำเภอ แล้วคุณจะทำยังไง ซึ่งส่วนใหญ่จะเป็นชาวนา เป็นเกษตรกรปลูกหอมปลูกกระเทียม คุณจะมองอย่างไร ซึ่งเป็นการบ้านที่คุณจะต้องทำตั้งแต่ตอนคุณรู้ว่า ได้มาอยู่ศรีสะเกษ เพราะฉะนั้นอันที่ 1 เรื่องเศรษฐกิจคือเรื่องเงินในกระเป๋า

คุณภาพชีวิตของชาวศรีสะเกษ ทำยังไงจะมีถนนหนทางที่ดี สาธารณูปโภค อย่างเรื่องไฟฟ้า น้ำ พร้อมมูล เรื่องการศึกษา สาธารณสุข ยาเสพติด จะสามารถแก้ปัญหา สิ่งต่างๆ เหล่านี้ได้ ผมเชื่อว่าถ้าจัดลำดับความสำคัญจริงๆ เป็นอันดับ 2 รองจากเศรษฐกิจ แต่ไม่ได้หมายความว่าความสำคัญจะไปเลยพวกนี้ได้ แต่ผมมีความเชื่อว่าเศรษฐกิจดี

สิ่งต่างๆ จะดีด้วย ถ้าทำเงินในกระเป๋าให้คนเพิ่มมากขึ้น คุณภาพชีวิตของคนมันจะดีขึ้นตามมา จะมีประโยชน์อะไรถ้าคุณมีถนนหนทางที่ดี แต่เงินในกระเป๋าคุณไม่มีเลย คุณไม่รู้จะไปไหน คุณมีคุณภาพชีวิตที่ดีขึ้น แต่คุณไม่มีเงินไปเที่ยวเตร็ดเตร่หรือใช้สอยให้กับครอบครัวเลย มันเป็นไปได้ มันไม่รู้จะดีไปทำไม ผมจึงเชื่อว่าเศรษฐกิจนำมาซึ่งคุณภาพชีวิตที่ดีหรือสังคมที่ดี

ศิลปวัฒนธรรมหรือการท่องเที่ยวอย่างยั่งยืน ต้องใช้คำว่าอย่างยั่งยืน ยกตัวอย่างปัจจุบัน ผมชื่นใจมากที่กรมการพัฒนาชุมชน กระทรวงมหาดไทยที่ไปทำเรื่อง OTOP นวัตกรรมตามแต่ละหมู่บ้าน ดึงของดีในแต่ละชุมชนออกมาให้คนอื่นเห็น มันเป็นเรื่องที่เราเชื่อว่าสิ่งต่างๆ เหล่านี้พ่อนำของดีหรือจุดเด่นของชุมชนในแต่ละที่ออกมาแล้ว มันจะเป็นเหมือนจุดขาย คนภายนอกได้รับรู้ว่าชุมชนมีอะไรที่จะสามารถขายทำให้คนอื่นได้ทำความรู้จัก คนอื่นได้รู้จักตัวตนของศรีสะเกษมากยิ่งขึ้น เชื่อว่าไปเป็นตัวแปรที่เหมือนนวัตกรรม คือเป็นตัวแปรที่ทำให้เศรษฐกิจดีขึ้นมาโดยปริยาย เศรษฐกิจดีมันก็จะคุณภาพชีวิตที่ดี คุณภาพชีวิตที่ดีมันก็จะทำให้ศิลปวัฒนธรรมเกิดขึ้นอย่างยั่งยืน แล้วก็ป็นวงจรแบบนี้ ผมเชื่อว่าถ้าทำทั้ง 3 เรื่องนี้ได้ ก็จบแล้ว นอนตายตาหลับแล้ว เป็นวงจรที่ลงตัวเลย



ถ้าถามถึงเหมือนกับไลฟ์สไตล์ในการทำงาน ชอบอย่างไร ไหน ผมมีอยู่ 2 ประเด็นที่ผูกคูกับชาวบ้านเสมอๆ คือ

1. จริงจัง ต่อเนื่อง คิดการใหญ่

จริงจัง ก็คือ ทุกเรื่องเอาจริงเอาจังนะไม่ใช่พูดเล่นๆ เวลาเล่นก็คือเล่น เวลาทำงาน ก็คือทำงาน เอาจริงเอาจัง

ต่อเนื่อง ก็คือ ไม่ทำแบบผักชีโรยหน้า ไม่ทำแค่ชั่วคราวครั้งชั่วคราว ไม่ทำแค่วันที่ผู้ว่าฯ ไปเยี่ยมมหาหรือรัฐมนตรีไปเปิดงานหรือไปตัดริบบิ้น มันต้องทำในทุกๆ วัน ยกตัวอย่างเช่นเรื่องห้องน้ำ มักจะเจออยู่บ่อยๆ ไปศาลากลางก็ดี ไปอำเภอก็ดี จะให้ขึ้นห้องน้ำชั้นบน เพราะชั้นบนมันสะอาดกว่าชั้นล่าง แล้วทำไมคุณไม่ทำความสะอาดชั้นล่างให้เหมือนชั้นบน ประชาชนก็มีความรู้สึกเหมือนกัน ว่าต้องการห้องน้ำที่สะอาด อันนั้นมันจะแก้ได้โดยการทำงานอย่างต่อเนื่อง ทำงานไม่ใช้สะอาดแค่วันผู้ว่าฯ ไปตรวจอยู่วันเดียว หรือวันที่นายอำเภอไปตรวจวันเดียว แต่ทำให้มันสะอาดอย่างต่อเนื่อง

คิดการใหญ่ ก็คือ เอาจริงเอาจังให้เป็นระบบ ถ้าเป็นผู้ว่าฯ ก็ต้องมองภาพรวมของจังหวัด ถ้าเป็นนายอำเภอก็มองภาพรวมของอำเภอ ไม่ใช่เป็นนายอำเภอแต่ไปมองภาพรวมแค่หมู่บ้านเดียว ทำให้ปลอดจากยาเสพติดหมู่บ้านเดียวไม่ได้ คุณเป็นนายอำเภอคุณต้องทำให้ปลอดทั้งอำเภอให้ได้ ผมเป็นผู้ว่าฯ ต้องมองศรีสะเกษทั้งจังหวัดให้ปลอดจากยาเสพติดให้ได้ ถ้ามว่ายากไหม ตอบได้ว่ายาก ถ้าทำได้คงทำมานานแล้ว แต่วามันทำหาย เพราะฉะนั้นไลฟ์สไตล์ อันแรกเลย คือ จริงจัง ต่อเนื่อง คิดการใหญ่

2. การทำงานคือ กทท กำกับ

ถ้ารู้แล้วต้องทำเลย อย่าไปคิดว่ามันจะมีปัญหาอุปสรรค เพราะผมเชื่อว่าทำงานทุกอย่างมันต้องมีปัญหาอุปสรรคทำงานเยอะ ก็ปัญหาเยอะ ทำงานมาก ก็ปัญหามาก ทำงานใหญ่ปัญหาก็ใหญ่ตาม แต่ถ้าคุณไม่เจออะไรเลย นั่นแสดงว่าคุณไม่ได้ทำอะไรเลย นี่คือเรื่องที่คุณทำงานต้องเจอปัญหา ผมถือว่าเป็นเรื่องปกติธรรมดา เพราะฉะนั้นต้องให้กำลังใจคนทำงานด้วยว่าเจอปัญหาอย่าไปท้อแท้เลย อย่าไปคิดว่าเราแก้ไขไม่ได้ ปัญหาที่มันเป็นเรื่องที่เราต้องแก้ไขให้ได้ ถ้าเราไม่ตายชะก่อน เพราะฉะนั้นเป็นนโยบายที่มาจาก เราไม่รู้ว่าจะวันพรุ่งนี้จะมีหรือเปล่า เพราะว่าเราอาจจะตายวันนี้ก็ได้ เราไม่รู้ว่าจะเดือนหน้าจะมีเปล่า เพราะว่าอาจจะตายเดือนนี้ก็ได้ เพราะฉะนั้นถ้าคิดอะไรไม่ออก ทำเลย วันนี้เลยเหอะ ทำเลยอาทิตย์นี้ เดือนนี้ ปีนี้เลย อย่าไปรอปีหน้า อย่าไปรอยุทธศาสตร์อีก 10 ปีถึงจะทำ บางคนบอกถ้ามันดีอย่างที่ผู้ว่าฯ พูด พูดได้แต่ทำไมไม่ได้หรอก ตัดขาดเรื่องงบประมาณ

งบประมาณไม่ใช่เรื่องใหญ่ นะ จริงๆ งบประมาณสำคัญน้อยกว่าใจอีก ถ้าใจเรามาก่อน มันใหญ่กว่างบประมาณ พูดกันเสมอว่างบประมาณเป็นเรื่องยาก ขอ 10 ครั้งก็ได้สักครั้งหนึ่ง แล้วคุณทำไมไม่ขอ 10 ครั้ง ก็ได้ครั้งหนึ่งทำไมคุณไม่ขอ 100 ครั้ง ก็ได้ 10 ครั้ง แต่คุณหือแท้ตั้งแต่คุณขอครั้งที่ 2-3 แล้วคุณลงขอให้ได้ 10 ครั้ง คุณจะได้ครั้งหนึ่งแหละ ขอให้ได้ 100 ครั้ง ก็ได้ 10 ครั้ง ถ้าคุณบ่นนะ คุณบ่นเรื่องนี้ว่า ทำเรื่องนี้ของงบประมาณไป 10 ครั้ง มันได้แค่ครั้งเดียวคุณก็ขอไป 100 ครั้งสิ คุณจะได้ 10 ครั้งอย่างที่คุณต้องการ นี่คือหลักคิดของผมก็นำมาปรับใช้ในยุคปัจจุบันได้เป็นอย่างดี



ท่านผู้ว่าฯ จะเน้นคำว่า กทท กำกับ

ถ้าพูดถึงคำนี้จริงๆ มันมีคำหนึ่ง ที่ผมมักจะใช้อยู่เป็นประจำเลย คือ “ทุกที่คือที่ทำงาน” ผมรับตำแหน่งตั้งแต่วันที่ 1 ตุลาคม 2561 แต่ผมจะอยู่ที่ศาลากลางวันที่ 1 วันเดียว ตั้งแต่วันที่ 2 เป็นต้นไป ผมจะไปอยู่ในพื้นที่จะไปพบปะกับชาวบ้านทั้ง 22 อำเภอ เพราะที่ทำงานของเราไม่ได้อยู่ที่ศาลากลาง ที่ทำงานเราไม่ได้อยู่ที่ออฟฟิศ แต่ที่ทำงานของเราอยู่ที่ชาวบ้าน เขาอยู่ในท้องไร่ท้องนา “ชาวบ้านมีความทุกข์ที่ไหนด นั่นคือที่ทำงานของเรา”

EXCLUSIVE INTERVIEW

บันทึกเสี้ยวภาพพบท้องถิ่นจังหวัด



แผนพัฒนาท้องถิ่นควรจะมุ่งเน้นการแก้ไขปัญหา
การสนองต่อความต้องการของประชาชน
ในท้องถิ่น และสอดคล้องกับบริบทของแต่ละท้องถิ่น

นายสมศักดิ์ พนากิจสุวรรณ

ท้องถิ่นจังหวัดศรีสะเกษ

นายสมศักดิ์ พนากิจสุวรรณ

ท้องถิ่นจังหวัดศรีสะเกษ

“ เติมเต็ม อปท. ให้ใช้ศักยภาพเต็มที่ บนรากฐานของความเข้าใจและเข้าถึง ”

สำนักงานส่งเสริมการปกครองท้องถิ่นจังหวัดศรีสะเกษ มีหน้าที่ประสานงานและปฏิบัติหน้าที่ในฐานะตัวแทนของกรมส่งเสริมการปกครองท้องถิ่น ในราชการส่วนภูมิภาค เพื่อให้การดำเนินการกำกับดูแล และสนับสนุนการปฏิบัติงานขององค์กรปกครองส่วนท้องถิ่น เป็นไปอย่างคล่องตัวและมีประสิทธิภาพ

ปัจจุบันมีนายสมศักดิ์ พนากิจสุวรรณ ดำรงตำแหน่ง ท้องถิ่นจังหวัดศรีสะเกษ ซึ่งได้น้อมนำเอาหลักแนวพระราชดำริของพระบาทสมเด็จพระเจ้าอยู่หัวพระปรมินทรมหาภูมิพลอดุลยเดช บรมนาถบพิตร รัชกาลที่ 9 “เข้าใจ เข้าถึง พัฒนา” มาปรับใช้ในการดำเนินงาน คือ

การเรียนรู้กระบวนการคิดบนรากฐานของการเข้าใจมนุษย์ การเข้าถึงข้อมูล เพื่อให้การสร้างสรรค์นั้นตอบสนองความต้องการได้อย่างเต็มประสิทธิภาพ และการพัฒนาด้วยความรู้และภูมิปัญญาที่ไม่จำกัดอยู่แค่ด้านใดด้านหนึ่ง ตลอดจนการทดสอบและปรับปรุงจนได้ผลลัพธ์ที่ยั่งยืนและสามารถประยุกต์ใช้ได้อย่างไม่รู้จัก

นิตยสาร SBL บันทึกประเทศไทย ได้รับเกียรติอย่างสูงจากท่านท้องถิ่นจังหวัดศรีสะเกษ “นายสมศักดิ์ พนากิจสุวรรณ” ให้สัมภาษณ์เกี่ยวกับการดำเนินงานส่งเสริมและสนับสนุนองค์กรปกครองส่วนท้องถิ่นในจังหวัดศรีสะเกษ ดังรายละเอียดต่อไปนี้



นายไสว สีทะวงษ์

ผู้อำนวยการกลุ่มงานการเงิน บัญชี และการตรวจสอบ



นายอิชवाल แข่งขัน

ผู้อำนวยการกลุ่มงานส่งเสริมและพัฒนาท้องถิ่น



นางสรินหา กฤษณะคุปต์
ผู้อำนวยการกลุ่มงานกฎหมาย ระเบียบ
และเรื่องราวร้องทุกข์



นายวุฒิ ทองล้วน
ผู้อำนวยการกลุ่มงานมาตรฐาน
การบริหารงานบุคคล



นายอินทิพย์ บุญสาร
หัวหน้าสายบริหารทั่วไป

ศักยภาพที่โดดเด่นของ อปท.ในจ.ศรีสะเกษ

จังหวัดศรีสะเกษแบ่งเขตการปกครองออกเป็น 22 อำเภอ มีพื้นที่ประมาณ 8,839.90 ตารางกิโลเมตร หรือ 5,524,937 ไร่ พื้นที่ส่วนใหญ่เป็นที่ราบสูงสลับทุ่งนา มีภูเขาและป่าไม้อยู่ทางตอนใต้ และพื้นที่จะค่อยๆ ลาดลงสู่ทิศเหนือและทิศตะวันตก ซึ่งเต็มไปด้วย ห้วย หนอง คลอง บึง ต่างๆ สภาพดินร่วนละเอียด 60 มีลักษณะเป็นดินร่วนปนทรายที่มีการระบายน้ำดีแต่มีความอุดมสมบูรณ์ต่ำ และมีแนวชายแดนติดกับประเทศกัมพูชา ประมาณ 127 กิโลเมตร ซึ่งจากการที่มีชายแดนติดกับประเทศกัมพูชาทำให้จังหวัดศรีสะเกษมีเส้นทางสำคัญในด้านการค้า การลงทุน และการท่องเที่ยว คือ จุดผ่านแดนถาวรช่องสะง่า ตั้งอยู่ที่บ้านแซร์ไพร่ ตำบลไพร่พัฒนา อำเภอภูสิงห์ จังหวัดศรีสะเกษ โดยเป็นเมืองคู่ค้าระหว่างจังหวัดเสียมราฐ ประเทศกัมพูชา และอุดรธานี

จังหวัดศรีสะเกษมีองค์กรปกครองส่วนท้องถิ่นในพื้นที่ จำนวน 217 แห่ง แบ่งเป็นองค์กรบริหารส่วนจังหวัด จำนวน 1 แห่ง เทศบาลเมือง จำนวน 2 แห่ง เทศบาลตำบล 35 แห่ง และองค์การบริหารส่วนตำบล จำนวน 179 แห่ง จังหวัดศรีสะเกษประกอบด้วยกลุ่มชาติพันธุ์ที่หลากหลาย ได้แก่ ชนเผ่าลาว กูย เยอ และเขมร จากสภาพภูมิประเทศของจังหวัดศรีสะเกษที่มีทั้งที่ราบสูง ภูเขา รวมถึงชาติพันธุ์ที่หลากหลาย ทำให้ศักยภาพขององค์กรปกครองส่วนท้องถิ่น รวมทั้งวัฒนธรรม ประเพณีในแต่ละพื้นที่มีความแตกต่างกัน

สำหรับศักยภาพด้านการท่องเที่ยว จังหวัดศรีสะเกษเป็นจังหวัดที่เป็นแหล่งอารยธรรมขอมโบราณ จะเห็นจากโบราณสถานและโบราณวัตถุ

หลายแห่งที่มีความสำคัญเป็นที่น่าสนใจอย่างยิ่ง เช่น ปราสาทสระกำแพงใหญ่, ปราสาทปรางค์กู๋, ชาติบ้านปราสาทหรือปราสาทห้วยทับทัน, ปราสาทตำหนักไทรหรือปราสาททามจาม, วัดป่ามหาเจดีย์แก้ว (วัดล้านขวด), ผามออีแดง, วัดมหาพุทธารามหรือวัดหลวงพ่โต, พระธาตุเรืองรอง, สวนสมเด็จพระศรีนครินทร์, น้ำตกห้วยจันทร์, อ่างเก็บน้ำห้วยศาลา, น้ำตกภูถอย, น้ำตกลำโรงเกียรติ, น้ำตกวังใหญ่, น้ำตกห้วยจันทร์ เป็นต้น นอกจากนี้ยังมีงานเทศกาลและงานประเพณีที่สำคัญ เช่น งานเทศกาลดอกคำวนบาน สืบสานประเพณีสี่เผ่าไทย, งานเทศกาลเงาะทุเรียนศรีสะเกษ, งานประเพณีแซนโฌนดา เป็นต้น

นอกจากนี้จังหวัดศรีสะเกษยังเป็นพื้นที่ภูเขาไฟเก่า มีลักษณะดินเป็นดินร่วนปนทราย มีสีแดงจึงเรียกว่า ดงดินแดง หรือภูดินแดง ซึ่งมีความอุดมสมบูรณ์สูง สามารถปลูกพืชเศรษฐกิจสำคัญได้ เขตภูดินแดงเป็นแนวภูเขาไฟเก่าที่มีพื้นที่กว้างขวาง อยู่ลึกเข้ามาจากแนวเทือกเขาพนมดงรัก ชายเขตแดนไทยกับกัมพูชา ในพื้นที่อำเภอศรีรัตนะ อำเภอขุนหาญ และอำเภอกันทรลักษ์ เขตนี้จึงเป็นพื้นที่ปลูกพืชสวนที่สำคัญ ได้แก่ เงาะ ทุเรียน ยางพารา เป็นต้น ซึ่งถือว่าเป็นพืชเศรษฐกิจที่สร้างรายได้ให้แก่เกษตรกรในพื้นที่จังหวัดศรีสะเกษเป็นอย่างมาก โดยในแต่ละปีจังหวัดศรีสะเกษจะจัดงานเทศกาลเงาะทุเรียนศรีสะเกษขึ้นในช่วงเดือนมิถุนายน ภายในงานจะมีกิจกรรมมากมาย เช่น การออกร้านจำหน่ายพืชผัก ผลไม้ เช่น เงาะ ทุเรียนภูเขาไฟ ลองกอง มังคุด สะตอ เป็นต้น รวมถึงการจัดขบวนแห่รถประดับด้วยผลไม้ การจัดนิทรรศการทางวิชาการ และการจัดกิจกรรมคาราวานชมสวนชิมผลไม้ศรีสะเกษ เป็นต้น



“เข้าใจ เข้าถึง พัฒนา”คือหลักการดำเนินงาน

ในการปฏิบัติงานร่วมกับองค์กรปกครองส่วนท้องถิ่น ส่วนราชการ รวมถึงข้าราชการ พนักงาน ลูกจ้างในสังกัดนั้น ได้มีการน้อมนำเอาหลักแนวพระราชดำริของพระบาทสมเด็จพระเจ้าอยู่หัวพระปรมินทรมหาภูมิพลอดุลยเดช บรมนาถบพิตร รัชกาลที่ 9 “เข้าใจ เข้าถึง พัฒนา” มาปรับใช้ในการดำเนินงาน ซึ่งหลักการนี้ คือการเรียนรู้กระบวนการคิดบนรากฐานของการเข้าใจมนุษย์ การเข้าถึงข้อมูล เพื่อให้การสร้างสรรค์นั้นตอบสนองความต้องการได้อย่างเต็มประสิทธิภาพ ตลอดจนการทดสอบและปรับปรุงจนได้ผลลัพธ์ที่ยั่งยืนและสามารถประยุกต์ใช้ได้อย่างไม่รู้จัก

“เข้าใจ” คือ การสร้างความเข้าใจความต้องการของชุมชน และบริบทของท้องถิ่น เข้าใจความเป็นไปได้ทั้งหมดของปัญหาอย่างลึกซึ้ง และรอบด้าน เข้าใจภูมิประเทศ เข้าใจผู้คนในหลากหลายปัญหา ทั้งทางด้านกายภาพ ด้านจารีตประเพณีและวัฒนธรรม ตลอดจนเข้าใจในระเบียบ กฎหมาย แนวทางปฏิบัติที่ชัดเจน เพราะกรมส่งเสริมการปกครองส่วนท้องถิ่นมีบทบาทภารกิจสำคัญในการส่งเสริมสนับสนุนองค์กรปกครองส่วนท้องถิ่น โดยการพัฒนาและให้คำปรึกษา แนะนำองค์กรปกครองส่วนท้องถิ่นในด้านการจัดทำแผนพัฒนาท้องถิ่น การบริหารงานบุคคล การเงินการคลัง และการบริหารจัดการ เพื่อให้้องค์กรปกครองส่วนท้องถิ่น มีความเข้มแข็ง และมีศักยภาพในการให้บริการสาธารณะ ดังนั้น จึงจำเป็นอย่างยิ่งที่จะต้องมีความเข้าใจเกี่ยวกับระเบียบกฎหมายที่เกี่ยวข้องกับองค์กรปกครองส่วนท้องถิ่น

“เข้าถึง” คือการที่เราทำความเข้าใจในด้าน ต่าง ๆ ที่เกี่ยวกับองค์กรปกครองส่วนท้องถิ่นแล้ว ก็ต้องเข้าถึง เพื่อนำไปสู่การปฏิบัติให้ได้ การเข้าถึงเช่น การเข้าถึงพื้นที่และออกไปสัมผัสกับสิ่งที่คนในพื้นที่ต้องการจริงๆ ซึ่งในปีงบประมาณ พ.ศ.2561 ที่ผ่านมา สำนักงานส่งเสริมการปกครองท้องถิ่นจังหวัดศรีสะเกษ ได้มีการดำเนินการตามโครงการประชุมและติดตามการขับเคลื่อนการดำเนินงานตามข้อสั่งการของรัฐบาล กระทรวง นโยบายจังหวัดศรีสะเกษ โดยนำข้าราชการในทุกกลุ่มงานของสำนักงานส่งเสริมการปกครองท้องถิ่นจังหวัดศรีสะเกษ ออกไปประชุม พบปะ แลกเปลี่ยน เรียนรู้กับผู้บริหารบุคลากรขององค์กรปกครองส่วนท้องถิ่นในพื้นที่จังหวัดศรีสะเกษ ทุกอำเภอ ซึ่งทำให้ได้รับทราบถึงปัญหา ข้อเสนอแนะต่างๆ ขององค์กรปกครองส่วนท้องถิ่นในพื้นที่ เพื่อนำมาปรับใช้ในการปฏิบัติงาน นอกจากการเข้าถึงพื้นที่แล้ว สิ่งสำคัญคือข้อมูล โดยจะต้องมีการจัดทำฐานข้อมูลในด้านต่างๆ ไว้เพื่อใช้ในการปฏิบัติงาน

“พัฒนา” คือ การนำสิ่งที่องค์กรปกครองส่วนท้องถิ่นต้องการไปเติมเต็มให้องค์กรปกครองส่วนท้องถิ่น เพื่อให้สามารถใช้ศักยภาพได้อย่างเต็มที่ และอยู่บนรากฐานของความเข้าใจและเข้าถึง

มูลนิธิ “จังหวัดสะอาด” อย่างยั่งยืน



องค์กรปกครองส่วนท้องถิ่นจะต้องมีการปฏิบัติงาน
ในเชิงรุก มีการเตรียมความพร้อมในทุกเรื่อง

นายสมศักดิ์ พนาภิจักร์กุล
ท้องถิ่นจังหวัดศรีสะเกษ

สืบเนื่องจากพระราชบัญญัติรักษาความสะอาดและความเป็นระเบียบเรียบร้อยของบ้านเมือง(ฉบับที่ 2) พ.ศ.2560 มาตรา 34/4 ได้กำหนดให้เป็นหน้าที่ของกรมส่งเสริมการปกครองท้องถิ่น ที่จะเสนอแนะ แนะนำ และช่วยเหลือราชการส่วนท้องถิ่นในการจัดทำแผนงาน โครงการในการจัดการสิ่งปฏิกูลและมูลฝอย ซึ่งต้องสอดคล้องกับ แผนพัฒนาจังหวัด ประกอบกับรัฐบาลได้กำหนดให้มีการจัดการขยะมูลฝอย เป็นวาระแห่งชาติ และมอบหมายให้กระทรวงมหาดไทยร่วมกับกระทรวง ทรัพยากรธรรมชาติและสิ่งแวดล้อมบูรณาการการทำงาน โดยให้ขยาย ผลการดำเนินงานตั้งแต่ระดับอำเภอ องค์กรปกครองส่วนท้องถิ่น หมู่บ้าน/ชุมชน โดยมีกรอบการดำเนินงานภายใต้ “แผนปฏิบัติการ จัดการขยะมูลฝอยชุมชน “จังหวัดสะอาด” ประจำปี พ.ศ.2561 โดย แบ่งการดำเนินงานออกเป็น 3 ระยะ ได้แก่ ต้นทาง คือ การลดปริมาณ ขยะและการส่งเสริมการคัดแยกขยะที่ต้นทาง กลางทาง คือ การ จัดการทำระบบเก็บและขนอย่างมีประสิทธิภาพ และปลายทาง คือ ขยะมูลฝอยได้รับการกำจัดอย่างถูกต้อง ตามหลักวิชาการ โดยใช้หลักการ 3 R : ใช้น้อย ใช้ซ้ำ และนำกลับมาใช้ใหม่ หรือ (3Rs : Reduce Reuse และ Recycle) และหลักการ “ประชารัฐ”

ซึ่งจังหวัดศรีสะเกษโดยสำนักงานส่งเสริมการปกครองท้องถิ่น จังหวัดศรีสะเกษ ได้มีการขับเคลื่อนการจัดการขยะมูลฝอย ตามแนวทางดังกล่าวอย่างเข้มข้น และต่อเนื่อง และได้มีการจัดทำบันทึก ข้อตกลงร่วมกันตามหลัก “ประชารัฐ” กับองค์กรปกครองส่วนท้องถิ่น ในพื้นที่จังหวัดศรีสะเกษ เพื่อขับเคลื่อนการดำเนินงานตามแผนปฏิบัติการ จัดการขยะมูลฝอยชุมชน “จังหวัดสะอาด” ประจำปี พ.ศ.2561

จากผลการบริหารจัดการขยะมูลฝอยชุมชนของจังหวัดศรีสะเกษ ซึ่งมีผลงานที่เป็นที่ประจักษ์ ทำให้ได้รับรางวัลชมเชย (อันดับที่ 4) ของกลุ่มจังหวัดขนาดใหญ่ทั่วประเทศ ซึ่งมีจำนวน 26 จังหวัด ในการ ประกวดการจัดการขยะมูลฝอยชุมชน “จังหวัดสะอาด” ระดับประเทศ ประจำปี พ.ศ.2561 สำหรับในปีงบประมาณ พ.ศ.2562 จังหวัดศรีสะเกษ ก็จะมีการขับเคลื่อนการดำเนินงานตามนโยบายดังกล่าว อย่างเข้มข้น และต่อเนื่องจากปีงบประมาณ พ.ศ. 2561 เพื่อให้จังหวัดศรีสะเกษ เป็น “จังหวัดสะอาด” อย่างยั่งยืน

เห็นแก้ปัญหา-ตอบสนองความต้องการ

ในการจัดทำแผนพัฒนาองค์กรปกครองส่วนท้องถิ่นนั้น จะมุ่งเน้นไปในทิศทางที่สอดคล้องกับนโยบายรัฐบาล, ยุทธศาสตร์ชาติ 20 ปี, ทิศทางของแผนพัฒนาเศรษฐกิจและสังคมแห่งชาติ ฉบับที่ 12, แผนพัฒนาภาค, แผนพัฒนากลุ่มจังหวัด, แผนพัฒนาจังหวัด และยุทธศาสตร์การพัฒนาขององค์กรปกครองส่วนท้องถิ่นในเขตจังหวัดศรีสะเกษ รวมถึงการมุ่งจัดบริการสาธารณะที่มีประสิทธิภาพให้แก่ประชาชนในพื้นที่จังหวัดศรีสะเกษ ซึ่งในแต่ละท้องถิ่นก็จะมีบริบทที่แตกต่างกันไป แต่โดยหลักแล้วแผนพัฒนาท้องถิ่นควรจะมุ่งเน้นการแก้ไขปัญหา การสนองตอบต่อความต้องการของประชาชนในท้องถิ่น และสอดคล้องกับบริบทของแต่ละท้องถิ่น โดยผ่านกระบวนการประชาคม และนำแผนความต้องการมาจัดทำแผนพัฒนาท้องถิ่น และเชื่อมโยงสู่ระบบงบประมาณขององค์กรปกครองส่วนท้องถิ่นต่อไป

ส่งเสริมให้ประชาชนพึ่งพาตนเองได้

ในฐานะที่องค์กรปกครองส่วนท้องถิ่นเป็นองค์กรภาครัฐที่อยู่ใกล้ชิดกับประชาชนในพื้นที่มากที่สุด นอกจากการจัดทำบริการสาธารณะที่มีมาตรฐานอย่างทั่วถึง ตรงกับความต้องการของประชาชน และเหมาะสมกับบริบทของแต่ละท้องถิ่นแล้ว องค์กรปกครองส่วนท้องถิ่นควรมีบทบาทในการส่งเสริมให้ประชาชนในท้องถิ่นมีความเข้มแข็ง มีรายได้ที่เพียงพอและสามารถพึ่งพาตนเองได้ เช่น การส่งเสริมและพัฒนาอาชีพ การพัฒนาคุณภาพชีวิตและสังคม การส่งเสริมการท่องเที่ยว การพัฒนาตลาด เป็นต้น โดยการดำเนินการดังกล่าวจะต้องมีการดำเนินการแบบ “ททท” คือ “ทำทันที” ตามนโยบายของท่านผู้ว่าราชการจังหวัดศรีสะเกษ ซึ่งจะส่งผลให้องค์กรปกครองส่วนท้องถิ่นสามารถแก้ไขปัญหา และตอบสนองความต้องการของประชาชนในท้องถิ่นได้อย่างทั่วถึง และรวดเร็ว



จุดชมวิวบึงแดงบึงกระแซง



ฉาก 13 แนวทางเพื่อก้าวสู่ “ท้องถิ่น 4.0”

ปัจจุบันรัฐบาลได้มีนโยบายในการขับเคลื่อนเศรษฐกิจด้วยนวัตกรรม เพื่อพัฒนาประเทศไทยไปสู่ความมั่นคง มั่งคั่ง และยั่งยืน หรือที่เรียกว่า ประเทศไทย 4.0 ซึ่งในการผนึกกำลัง “ประชารัฐ” ในการขับเคลื่อน ประเทศไทยให้เป็น ประเทศไทย 4.0 นั้น องค์กรปกครองส่วนท้องถิ่น ถือเป็นกลไกที่สำคัญ เพราะเป็นองค์กรภาครัฐที่อยู่ใกล้ชิดกับประชาชนในพื้นที่มากที่สุด เป็นองค์กรที่ทราบถึงปัญหา ความต้องการของประชาชนอย่างแท้จริง ประกอบกับมีอำนาจหน้าที่ในการจัดบริการสาธารณะเพื่อประโยชน์แก่ประชาชนในท้องถิ่นของตนเอง ดังนั้น สิ่งที่ยากฝากไปถึงองค์กรปกครองส่วนท้องถิ่นคือ อยากให้องค์กรปกครองส่วนท้องถิ่นมีการพัฒนาตนเองให้เป็นท้องถิ่นที่เข้มแข็ง ควบคู่ไปกับการพัฒนาประชาชนในท้องถิ่นให้มีความเข้มแข็ง เพื่อร่วมกันเป็นพลังในการขับเคลื่อนท้องถิ่น จังหวัด กลุ่มจังหวัด ภาค และประเทศให้มีความเจริญก้าวหน้าต่อไป โดยท้องถิ่นจะต้องมุ่งไปสู่การเป็นท้องถิ่น 4.0 ซึ่งการจะเป็นท้องถิ่น 4.0 นั้น องค์กรปกครองส่วนท้องถิ่นจะต้องประกอบด้วย

1. Moral ท้องถิ่นจะต้องมีธรรมาภิบาล มีความโปร่งใส และมีคุณธรรม
2. Active ท้องถิ่นจะต้องมีความกระตือรือร้น เตรียมพร้อมรับความเปลี่ยนแปลง และบริหารจัดการแบบมุ่งผลสัมฤทธิ์
3. Creative ท้องถิ่นจะต้องมีความคิดสร้างสรรค์ ริเริ่มคิดค้นนวัตกรรมใหม่ๆ เพื่อพัฒนาการจัดบริการสาธารณะให้มีประสิทธิภาพ สามารถแก้ไขปัญหา และตอบสนองความต้องการของประชาชนในท้องถิ่นได้
4. Strong ท้องถิ่นจะต้องมีความเข้มแข็งในตนเอง ทั้งในการบริหารจัดการ การจัดการบริการสาธารณะที่ได้มาตรฐาน มีสถานะการเงินการคลังที่มั่นคง มีบุคลากรที่มีความรู้ความสามารถและมีคุณธรรม

สิ่งที่องค์กรปกครองส่วนท้องถิ่นจะต้องทำเพื่อให้องค์กรปกครองส่วนท้องถิ่นเป็น “ท้องถิ่น 4.0” มีดังนี้

1. ดิจิทัล มีการใช้ระบบดิจิทัลในการทำงาน เพื่ออำนวยความสะดวกแก่ประชาชน สามารถตอบสนองความต้องการของประชาชนได้ตลอดเวลา



ทุกสถานที่ รวมทั้งการมีฐานข้อมูลที่เพียงพอต่อการปฏิบัติงาน

2. องค์กรแห่งความสุข การสร้างความสัมพันธ์อันดีระหว่างบุคลากรในหน่วยงาน

3. องค์กรแห่งการเรียนรู้ ส่งเสริมการเรียนรู้และการจัดการเรียนรู้ให้แก่บุคลากร

4. สมรรถนะสูง การทำงานต้องมีการวิเคราะห์ความเสี่ยงเพื่อเตรียมการล่วงหน้า นำองค์ความรู้มาสร้างนวัตกรรมหรือประยุกต์เพื่อตอบสนองการเปลี่ยนแปลงได้ทันเวลา ปรับตัวให้เป็นสำนักงานที่ทันสมัย มีขีดสมรรถนะสูง

5. สร้างนวัตกรรม การสร้างนวัตกรรมท้องถิ่นในการบริหารจัดการ และการจัดบริการสาธารณะ เพื่อแก้ไขปัญหา และตอบสนองความต้องการของประชาชนในท้องถิ่น

6. ส่งเสริมประชาธิปไตย ส่งเสริมประชาธิปไตยในชุมชน และสร้างวัฒนธรรมการมีส่วนร่วม

7. แผนพัฒนาท้องถิ่น การจัดทำแผนพัฒนาท้องถิ่นที่สอดคล้อง

กับยุทธศาสตร์การพัฒนาจังหวัด กลุ่มจังหวัด และยุทธศาสตร์ชาติ โดยมุ่งแก้ไขปัญหา และสนองตอบความต้องการของประชาชนในท้องถิ่น

8. การแสวงหาความร่วมมือ เพื่อเพิ่มประสิทธิภาพในการดำเนินงาน โดยบูรณาการการทำงานร่วมกับองค์กรปกครองส่วนท้องถิ่นอื่น หน่วยงานของรัฐ

9. ขับเคลื่อนนโยบายสำคัญ มีประสิทธิภาพในการขับเคลื่อนนโยบายสำคัญ

10. การบริหารเชิงรุก องค์กรปกครองส่วนท้องถิ่นจะต้องมีการปฏิบัติงานในเชิงรุก มีการเตรียมความพร้อมในทุกเรื่อง

11. กระตุ้นเศรษฐกิจฐานราก ใช้กลไกในระดับท้องถิ่นพัฒนาเศรษฐกิจในระดับฐานราก เช่น การส่งเสริมอาชีพ การส่งเสริมการท่องเที่ยว การพัฒนาตลาด

12. เสถียรภาพทางการคลัง พึ่งพาตนเองได้ มีรายได้เพียงพอในการบริหารงาน

13. ยึดมั่นธรรมาภิบาล ดำเนินงานด้วยความโปร่งใส และมีคุณธรรม

วัดเจียงอีศรีมงคลวราราม

วัดพัฒนาตัวอย่างวัดแรกของศรีสะเกษ

พระราชกิตติ์รังษี

เจ้าคณะจังหวัดศรีสะเกษ, เจ้าอาวาสวัดเจียงอีศรีมงคลวราราม

วัดเจียงอีศรีมงคลวราราม ตั้งอยู่เลขที่ 1549 บ้านเจียงอี ถนนศรีสุเมงค์ ตำบลเมืองใต้ อำเภอเมืองศรีสะเกษ จังหวัดศรีสะเกษ เป็นพระอารามหลวง ชั้นตรี ชนิดสามัญ

ตั้งวัดเมื่อปี พ.ศ.2330 ได้รับพระราชทานวิสุงคามสีมา เมื่อวันที่ 2 เดือนกุมภาพันธ์ พ.ศ.2499 เขตวิสุงคามสีมา กว้าง 40 เมตร ยาว 80 เมตร ได้รับการสถาปนาขึ้นเป็น พระอารามหลวง เมื่อวันที่ 26 ตุลาคม 2513 ที่ดินที่ตั้งวัด มีเนื้อที่ 77 ไร่ 2 งาน 75 3/10 ตารางวา

ประวัติความเป็นมา

วัดเจียงอีศรีมงคลวราราม ตั้งอยู่ในคุ้มบ้านเจียง จึงได้นามว่า “วัดเจียงอี” เพราะการตั้งชื่อบ้านชื่อวัดในสมัยก่อนนั้น นิยมตั้งไปตามชื่อของสิ่งต่างๆ ที่เกิดเป็นนิมิตขึ้น บรรพบุรุษของบ้านเจียงอี เดิมเป็นชนชาติไทยเผ่าส่วย มีลำเจียงพุดแปร่งหรือเพี้ยนไปจากเผ่าอื่นๆ “เจียงอี” เป็นภาษาพื้นบ้าน แยกออกได้เป็นสองศัพท์ “เจียง” แปลว่า “ข้าง” “อี” แปลว่า “ป่วย” รวมความว่า “เจียงอี” แปลว่า “ข้างป่วย” ซึ่งมีความเกี่ยวข้องกับประวัติศาสตร์ไทยในสมัยกรุงศรีอยุธยา เป็นราชธานี ดังนี้

ในสมัยที่พระเจ้าอยู่หัวเอกทัศศรีเสวยราชสมบัติอยู่นั้น ได้เกิดอาเพศขึ้น พระยาช้างเผือกแตกโรงหนี แล้วมุ่งหน้ามาทางทิศตะวันออกเลยเข้าเขตเมืองศรีสะเกษ พระเจ้าเอกทัศทรงจัดให้ทหารนายกองจับช้างติดตามมาทันที่ลำธารแห่งหนึ่ง อยู่ในเขตอำเภอกันทรวิชัย ได้เห็นพระยาช้างแต่จับไม่ได้ ช้างวิ่งหนีไปทางทิศใต้ถึงเชิงเขาตงเร็ก หัวหน้าผู้ปกครองบ้านเมืองแถบนั้น ก็พากันช่วยตามจับพระยาช้างแล้วไปจับได้ที่เชิงภูเขาตงเร็ก ในเขตอำเภอกันทรวิชัยในปัจจุบัน จึงนำกลับมาและได้นำส่งพระยาช้างเผือก เมื่อนำพระยาช้างมาถึงบ้านใหญ่แห่งหนึ่งซึ่งอยู่ในตัวเมืองศรีสะเกษ พระยาช้างได้ล้มป่วยลงเมื่อรักษาพยาบาลหายแล้วจึงออกเดินทางต่อไป ชาวบ้านเป็นไทส่วย



จึงเรียกหมู่บ้านนั้นว่า “บ้านเจียงอี” คือ บ้านข้างป่วย สืบมา วัดก็เรียกว่า “วัดเจียงอี” เช่นกัน ส่วนนามผู้สร้างวัดเจียงอีนั้นไม่ปรากฏชื่อ

ต่อมาในสมัยรัชกาลที่ 5 แห่งกรุงรัตนโกสินทร์ ได้มีการสำรวจวัดและจดทะเบียนให้เป็นหลักฐาน จึงได้มีการสืบสวนทางประวัติศาสตร์ไทยว่า วัดเจียงอี สร้างขึ้นประมาณวันที่ 1 พฤษภาคม พ.ศ.2310 และเริ่มมีการปฏิสังขรณ์วัด ได้วางแผนและจัดทำแผนผังวัดขึ้นมาแล้วพัฒนาให้เป็นไปตามแผนผังที่วางไว้จนถึงปัจจุบัน

เมื่อปี พ.ศ.2513 นับเป็นปีที่ 25 ในรัชกาลพระบาทสมเด็จพระปรมินทรมหาภูมิพลอดุลยเดช รัชกาลที่ 9 แห่งราชวงศ์จักรี ทรงพระกรุณาโปรดเกล้าฯ ให้พระอารามหลวงศรีมงคลวราราม ซึ่งเป็นวัดพัฒนาตัวอย่างของจังหวัดศรีสะเกษ เป็นวัดแรก เมื่อวันที่ 21 กันยายน 2519 เดิมเป็นอารามราษฎร์ที่ได้ยกฐานะขึ้นเป็นพระอารามหลวง ตามแจ้งความของกระทรวงศึกษาธิการ เรื่องยกวัดราษฎร์ขึ้นเป็นพระอารามหลวง ตั้งแต่วันที่ 26 ตุลาคม 2513

สมเด็จพระเทพรัตนราชสุดาฯ สยามบรมราชกุมารี ได้เสด็จพระราชดำเนินมาทรงถวายผ้าพระกฐินสภากาชาดไทย และทรงงานการจัดการศึกษา โรงเรียนศรีเกษตรวิทยา โรงเรียนพระปริยัติธรรม แผนกสามัญศึกษา ต้นแบบ ในโครงการตามพระราชดำริ เมื่อวันที่ 30 ตุลาคม 2558

การศึกษาและการศึกษาสงเคราะห์

การศึกษาภายในวัดเจียงอีศรีมงคลวราราม ดำเนินการจัดการเรียนการสอนพระปริยัติธรรม แผนกธรรม แผนกบาลี และแผนกสามัญญมาโดยตลอด เมื่อวันที่ 20 กรกฎาคม พ.ศ.2519 ทางราชการได้อนุญาตให้ตั้งโรงเรียนพระปริยัติธรรม แผนกสามัญศึกษา ชื่อ “โรงเรียนศรีเกษตรวิทยา” เริ่มต้นดำเนินการเปิดสอนชั้นประถมศึกษาปีที่ 5 ถึงชั้นมัธยมศึกษาปีที่ 3 ปัจจุบันเปิดสอนถึงชั้นมัธยมศึกษาปีที่ 6 เป็นโรงเรียนพระปริยัติธรรม แผนกสามัญศึกษา แห่งแรกของจังหวัดศรีสะเกษ

ในปี พ.ศ.2557 โรงเรียนศรีเกษตรวิทยา ได้รับพระมหากรุณาธิคุณจาก สมเด็จพระเทพรัตนราชสุดาฯ สยามบรมราชกุมารี ทรงรับเข้าเป็นโรงเรียนในโครงการตามพระราชดำริ และได้รับคัดเลือกจากสำนักงานโครงการฯ ให้เป็นโรงเรียนพระปริยัติธรรม แผนกสามัญศึกษา ต้นแบบ

การเผยแผ่พระพุทธศาสนา

วัดเจียงอีศรีมงคลวราราม เป็นศูนย์กลางการเผยแผ่พระพุทธศาสนาของจังหวัดศรีสะเกษ มีหน่วยงานที่ดูแลรับผิดชอบงานด้านการเผยแผ่ เช่น หน่วยอบรมประชาชนประจำตำบลเมืองใต้ ศูนย์งานพระธรรมทูตจังหวัดศรีสะเกษ เป็นต้น นอกจากนั้นแล้ว หน่วยงานราชการ และสถานศึกษาต่างๆ ภายในเขตบริการ ยังนำบุคลากรและนักเรียนมาเข้ารับการศึกษาอบรมและเข้าค่ายคุณธรรม อย่างต่อเนื่อง




การบริหารและการปกครอง

วัดเจียงอีศรีมงคลวราราม มีการบริหารจัดการแบบมีส่วนร่วม ทั้งฝ่ายบรรพชิตและคฤหัสถ์ อนุเคราะห์ที่เกี่ยวแก่พระภิกษุสามเณรตามควรแก่ฐานะ มีไวยาวัจกรเป็นผู้สนองงานการพระศาสนา

ลำดับเจ้าอาวาสจากอดีต - ปัจจุบัน

เนื่องจากวัดนี้เป็นวัดโบราณเก่าแก่ ชั้นแรกจึงไม่มีผู้บันทึกหรือจำได้ว่าผู้ใดเป็นเจ้าอาวาส เท่าที่มีหลักฐานปรากฏไว้ ดังนี้

- รูปที่ 1 พระหลักคำอูด(เจ้าคณะเมืองหรือเจ้าคณะจังหวัดองค์แรก)
ต่อมาเป็น พระครูสมบูรณมโหฬารมคณะกิจ
- รูปที่ 2 พระปลัดเสน
- รูปที่ 3 พระสมุห์แก้ว
- รูปที่ 4 พระอธิการบุญมา
- รูปที่ 5 พระอธิการสาร
- รูปที่ 6 พระปลัดแดง ต่อมาดำรงสมณศักดิ์ เป็นพระครู
กัณฑ์หลักษับรรหาร เจ้าคณะอำเภอกันทรลักษ์ และได้รับพระราชทาน
สมณศักดิ์ เป็น พระราชาคณะชั้นสามัญ ในราชทินนามที่
พระสุเมธคณาจารย์
- รูปที่ 7 พระอธิการสิงห์
- รูปที่ 8 พระอธิการพิมพ์
- รูปที่ 9 พระอธิการเผื่อ
- รูปที่ 10 พระอธิการพอง
- รูปที่ 11 พระปลัดสุตดา
- รูปที่ 12 พระครูเกษตรศีลาจารย์(ทอง จนุทสาโร)
- รูปที่ 13 พระเกษตรศีลาจารย์(หนู อุตสาโร) พ.ศ.2488 - 2530
- รูปที่ 14 พระเทพวรมณี(วิบูลย์ กลยาโณ) พ.ศ.2532 - 2551
- รูปที่ 15 พระราชกิตติรังษี(บุญทัน สนุตจิตโต) พ.ศ.2552 - ปัจจุบัน





ประวัติพระราชกิตติรังษี

พระราชกิตติรังษี ฉายา สุนตจิตโต เดิมชื่อ บุญทัน บุญวงศ์ เกิดเมื่อวันที่ 23 พฤษภาคม พ.ศ.2484 เป็นบุตรของนายพันธ์ นางทองมา บุญวงศ์ ณ บ้านเลขที่ 039 หมู่ 7 ตำบลหนองไผ่ อำเภอเมืองศรีสะเกษ จังหวัดศรีสะเกษ ปัจจุบันดำรงตำแหน่ง เจ้าคณะจังหวัดศรีสะเกษ และเจ้าอาวาสวัดเจียงอีศรีมิ่งคถวรากรม พระอารามหลวง โดยในปี พ.ศ.2549 ได้รับพระราชทานเลื่อนสมณศักดิ์ เป็นพระราชกิตติรังษี ในราชทินนามที่ “พระราชกิตติรังษี”

บรรพชา - อุปสมบท

บรรพชา วันที่ 9 กุมภาพันธ์ พ.ศ.2500 ณ วัดเจียงอีศรีมิ่งคถวรากรม ตำบลเมืองใต้ อำเภอเมืองศรีสะเกษ จังหวัดศรีสะเกษ โดยมี พระเกษตรศีลาจารย์ (หนู อุสุสาโท) วัดเจียงอีศรีมิ่งคถวรากรม เป็นพระอุปัชฌาย์

อุปสมบท วันที่ 16 พฤษภาคม พ.ศ.2505 ณ พัทธสีมา วัดเจียงอีศรีมิ่งคถวรากรม ตำบลเมืองใต้ อำเภอเมืองศรีสะเกษ จังหวัดศรีสะเกษ โดยมี พระเกษตรศีลาจารย์ (หนู อุสุสาโท) วัดเจียงอีศรีมิ่งคถวรากรม เป็นพระอุปัชฌาย์ พระครูพิพิธนิมมานคุณ วัดเจียงอีศรีมิ่งคถวรากรม เป็นพระกรรมวาจาจารย์ และพระสมุห์ประดิษฐ์ อินทพญไญ วัดเจียงอีศรีมิ่งคถวรากรม เป็นพระอนุสาวนาจารย์ ได้รับฉายาว่า “สุนตจิตโต”

หน้าที่การงาน

พ.ศ.2507 - 2510 เป็นผู้รักษาการแทนเจ้าอาวาสวัดเพ็ญนาม ตำบลหนองไผ่ อำเภอเมืองศรีสะเกษ จังหวัดศรีสะเกษ

พ.ศ.2510 - 2552 เป็นเจ้าอาวาสวัดเพ็ญนาม

พ.ศ.2513 - 2518 เป็นเจ้าคณะตำบลหนองบัวปล้อง

พ.ศ.2517 - ปัจจุบัน เป็นพระอุปัชฌาย์

พ.ศ.2518 - 2531 เป็นรองเจ้าคณะอำเภอเมืองศรีสะเกษ

พ.ศ.2531 - 2537 เป็นเจ้าคณะอำเภอเมืองศรีสะเกษ

พ.ศ.2537 - 2552 เป็นรองเจ้าคณะจังหวัดศรีสะเกษ

พ.ศ.2551 - 2552 เป็นผู้รักษาการแทนเจ้าอาวาสวัดเจียงอีศรีมิ่งคถวรากรม

พ.ศ.2551 - 2552 เป็นผู้รักษาการแทนเจ้าคณะจังหวัดศรีสะเกษ

พ.ศ.2552 - ปัจจุบัน เป็นเจ้าคณะจังหวัดศรีสะเกษ

พ.ศ.2552 - ปัจจุบัน เป็นเจ้าอาวาสวัดเจียงอีศรีมิ่งคถวรากรม

พ.ศ.2552 - ปัจจุบัน เป็นผู้จัดการโรงเรียนศรีเกษตราวิทยา โรงเรียนพระปริยัติธรรม แผนกสามัญศึกษา ในโครงการตามพระราชดำริ สมเด็จพระเทพรัตนราชสุดาฯ สยามบรมราชกุมารี

พ.ศ.2554 - 2556 เป็นประธานบริหารโครงการขยายห้องเรียน มหาวิทยาลัยมหาจุฬาลงกรณราชวิทยาลัย วิทยาเขตอุบลราชธานี จังหวัดศรีสะเกษ

ผลงานที่ได้รับการยกย่องเชิดชู

พ.ศ.2544 ได้รับแต่งตั้งจากผู้ว่าราชการจังหวัดศรีสะเกษ ให้เป็นกรรมการที่ปรึกษา ในการบริหารจัดการราชการจังหวัด ในระบบ “บูรณาการเพื่อการพัฒนา” หรือ C.E.O

พ.ศ.2545 ได้รับการร้องขอจากผู้ว่าราชการจังหวัดศรีสะเกษ เพื่อนำพระสังฆาธิการ จำนวน 37 รูป และคณะรองผู้ว่าราชการจังหวัด เดินทางไปเชื่อมสัมพันธ์ไมตรีกับประเทศกัมพูชา (ลักษณะสมณทูต) เพื่อสนับสนุนในการขออนุญาตเปิดด่านถาวรชายแดน “ช่องสะง่า” อำเภอภูสิงห์ จังหวัดศรีสะเกษ ซึ่งทางราชการได้ดำเนินการมาเป็นปีแล้ว ปีหลังต่อมาคณะรัฐมนตรีมีมติอนุมัติ และทำพิธีเปิดด่านถาวรชายแดนช่องสะง่าอย่างเป็นทางการ

พ.ศ.2554 ได้รับปริญญาพุทธศาสตรดุษฎีบัณฑิตกิตติมศักดิ์ สาขาการจัดการเชิงพุทธ จากมหาวิทยาลัยมหาจุฬาลงกรณราชวิทยาลัย

พ.ศ.2555 ได้รับรางวัลเสมาธรรมจักร จากกรมการศาสนา กระทรวงวัฒนธรรม

พ.ศ.2555 ได้รับรางวัลนักบริหารการศึกษาดีเด่น จากมหาวิทยาลัยราชภัฏอุบลราชธานี

พ.ศ.2556 ได้รับรางวัลบุคคลตัวอย่างที่มีคุณธรรม จากสมเด็จพระญาณสังวร สมเด็จพระสังฆราช สกลมหาสังฆปริณายก

พ.ศ.2559 ได้รับรางวัลเสาโอศุกผู้นำศีลธรรม จากสำนักงานพระพุทธศาสนาแห่งชาติ ร่วมกับสมาคมผู้ทำคุณประโยชน์เพื่อพระพุทธศาสนาแห่งประเทศไทย และศูนย์ส่งเสริมพระพุทธศาสนาแห่งประเทศไทย



Wat Chiang I Sri Mongkol Wararam is located in Khum Ban Chiang, thus, it is named “Wat Chiang I” because the denomination of community and temple in this past was usually named after objects that occurred in an omen. Ancestor of people at Ban Chiang I, formerly was Thai people who belonged to Suay tribe which spoke with a strange accent that slightly different from other tribes. “Chiang I” is a word in local language which can be separated into two words “Chiang” means “Elephant”, “I” means “Sick”, thus, both words combined will be sick elephant which had concernment with Thai history during Ayutthaya kingdom era.

During the reign of King Ekkatas, there was an omen occurred which is the Phya Chang Pheuak (means white elephant lord) became panic and moved towards east, then arrived at Sisaket city’s area. King Ekkatas had ordered his soldiers follow him to canal which located in Uthumphon Phisai district in order to capture this elephant. They found this white elephant but it was slipped away and headed towards south until it reached the foothills of Dong Rak mountain, many governors of this area jointly assisted the king’s soldier to catch this white elephant. Then, they succeeded on catching this white elephant at the foothills of Dong Rak mountain which is Kantharalak district in present day. After that, they brought this white elephant back to offer it to King Ekkatas, when they arrived at some big village in Sisaket area, it fell ill, when it was cured of the ill, they continued this journey. Villagers of that village are Suay tribe, that’s why, this village

called “Ban Chiang I” which means house of sick elephant and temple’s name is called “Wat Chiang I” like village’s name. As for the name of person who built Wat Chiang I, there was no any record about this person.

After that, during the reign of King Rama V, there were the inspection and registry of temple. Therefore, Thai history investigation had occurred which it was found that Wat Chiang I was built approximately on the 1 May B.E.2310, then, this temple had reconstructed and created a diagram of this temple which has been used for developed this temple until today.

In B.E.2513, it was 25th anniversary of the reign of Phra Bat Somdet Phra Paraminthra Maha Bhumibol Adulyadej, King Rama IX, His Majesty was kind enough to accept Wat Ching I Sri Mongkol Wararam which is the model of developed temple of Sisaket province (The first temple) on 21 September B.E.2519, formerly, it was ordinary temple which is promoted to be royal temple as per the declaration of Ministry of education on the issue “promotion of ordinary temple to be royal temple” since 26 October B.E.2513.

Somdech Phra Debaratanarajasuda Sayamboromrajakumari came to this temple to perform Kathin ceremony in the name of Thai Red Cross Society and attended the education management of Srikasetwittaya School, Tripitaka - studying school, department of general study, the model in projects initiated by the Late King Rama IX on 30 October B.E.2558

(Kathin means ceremony of presenting yellow to the Buddhist monks at the end of the Buddhist Lent)

ดี อิมเพรส ศรีสะเกษ

ตอบโจทยทุกความต้องการของผู้เข้าพัก



ดี อิมเพรส ศรีสะเกษ (The Impress Sisaket)

ที่พักซึ่งได้รับความนิยมจากทั้งนักธุรกิจและนักท่องเที่ยว ด้วยทำเลที่ตั้งใจกลางเมืองศรีสะเกษ จึงสามารถเดินทางไปยังสถานที่ท่องเที่ยว ย่านการค้า หรือย่านที่เป็นแหล่งรวมวิถีชีวิต ศิลปะ และวัฒนธรรมที่น่าตื่นตาตื่นใจของเมืองศรีสะเกษได้ เพราะอยู่ห่างจากที่พักไปเพียง 1 กิโลเมตรเท่านั้น


ด้วยห้องพักที่ได้รับการตกแต่งอย่างมีรสนิยมจำนวน 28 ห้อง เพียงพร้อมด้วยสิ่งอำนวยความสะดวกสบายต่างๆ ไม่ว่าจะเป็นทีวีจอแบน, เครื่องปรับอากาศ, ตู้เย็น, ฟรี WiFi ทุกห้อง และในพื้นที่สาธารณะด้วยบริการที่หลากหลายตลอด 24 ชั่วโมง เช่น รুমเซอร์วิส, แผนกต้อนรับที่พร้อมให้บริการเช็คอิน/เช็คเอาท์ด่วน, เจ้าหน้าที่รักษาความปลอดภัย, ที่จอดรถสะดวกสบาย รวมถึงบริการนวดเพื่อความผ่อนคลาย เป็นต้น

ด้วยบริการอันประทับใจในราคามิตรภาพ ดี อิมเพรส ศรีสะเกษ (The Impress Sisaket) จึงตอบทุกโจทย์ความต้องการของลูกค้าได้อย่างตรงใจที่สุด

สนใจสำรองห้องพักติดต่อ

ดี อิมเพรส ศรีสะเกษ : ถนนศรีสุมังค์ ตำบลเมืองใต้
อำเภอเมืองจังหวัดศรีสะเกษ

โทร : 045-960-566 , 045-611-923, 081-067-1766



The Green Hotel

โรงแรมที่ดีที่สุดในพื้นที่อำเภอราษีไศล



มาราษีไศลครั้งใด...ให้ The Green Hotel (เดอะกรีนโฮเทล) บริการคุณนะคะ



The Green Hotel (เดอะกรีนโฮเทล)

ติดต่อสำรองห้องพักได้ที่

The Green Hotel (เดอะกรีนโฮเทล)

เลขที่ 144 ม.12 ต.เมืองคง

อ.ราษีไศล จ.ศรีสะเกษ 33160

โรงแรมมาตรฐานที่ดีที่สุดในพื้นที่อำเภอราษีไศล ตั้งอยู่ในย่านธุรกิจ หน่วยงานราชการ และสถานที่ท่องเที่ยวสำคัญ อาทิ วัดกัลยาไสยสิทธาราม, เขื่อนราษีไศล, โรงพยาบาลราษีไศล, ที่ว่าการอำเภอราษีไศล และใกล้ตลาดสด เพียงพร้อมด้วยสิ่งอำนวยความสะดวกครบครัน อาทิ เครื่องปรับอากาศ โทรทัศน์ เครื่องทำน้ำอุ่น ตู้เย็น ฟรี WiFi ฯลฯ ท่านจึงรู้สึกผ่อนคลายได้อย่างเต็มที่เหมือนได้พักผ่อนอยู่ที่บ้าน ในราคาที่สามารกเข้าถึงได้

Ins. 045-681-199, 064-062-9983

Facebook: thegreenhotel144

Email: hotelthegreen144@gmail.com

EXCLUSIVE INTERVIEW

บันทึกเสี้ยวภาพพจนานุกรมพระพรศาสนษา



นายเสถียร เหล่าคนดำ

ผู้อำนวยการสำนักงานพระพุทธศาสนาจังหวัดศรีสะเกษ

หลวงพ่อดู่บ้าน ถิ่นฐานปราสาทขอม ข้าว หอม กระเทียมดี
มีสวนสมเด็จ เขตดงลำดวน หลากล้วนวัฒนธรรม เลิศล้ำสามัคคี
คำขวัญของจังหวัดศรีสะเกษ

จังหวัดศรีสะเกษมีประวัติศาสตร์ยาวนานมาก ประกอบด้วยชนเผ่าหลายเผ่า ทั้งขอม เขมร ลาว ญ้อ ซึ่งในช่วงปลายกรุงศรีอยุธยา ในสมัยของสมเด็จพระเจ้าเอกทัศ พระองค์ได้รวบรวมพลทัพหลายพลหลายพวกมารวมกัน โดยมีข้อมูลทางประวัติศาสตร์ว่าเมื่อปี พ.ศ.2302 มีการรวมพลพรรคขึ้น แล้วตั้งเป็นเมืองขุขันธ์ ซึ่งได้รวมอาณาจักรเขมรและอาณาจักรขุขันธ์ให้เป็นหนึ่งเดียว ต่อมาในสมัยรัชกาลที่ 5 พระบาทสมเด็จพระจุลจอมเกล้าเจ้าอยู่หัว ทรงเปลี่ยนจากจังหวัดขุขันธ์ เป็นจังหวัดศรีสะเกษ ตั้งแต่นั้นมา

จังหวัดศรีสะเกษนับเป็นจังหวัดใหญ่ มีการปกครองทั้งหมด 22 อำเภอ 2,633 หมู่บ้าน 179 ตำบล 35 เทศบาล 1 อบจ. ปัจจุบันมีประชากรทั้งหมด 14,070,231 คน ส่วนใหญ่นับถือศาสนาพุทธ คิดเป็นร้อยละ 99.33 ของจำนวนประชากรทั้งหมด ในส่วนของวัดก็มีจำนวนมาก ทั้งหมด 22 อำเภอ มีวัดประมาณ 1,293 วัด ซึ่ง

ไม่นับที่พักสงฆ์กับสำนักสงฆ์รวมอยู่ในจำนวนนั้น เนื่องจากยังไม่ได้ขึ้นทะเบียนถูกต้องตามกฎหมาย เพราะปกติแล้วสำนักสงฆ์หรือที่พักสงฆ์ จะต้องมาขึ้นทะเบียน เพื่อจะขึ้นเป็นวัดที่ถูกต้องอีกครั้งหนึ่ง

โดยวัดจำนวน 1,293 วัด จะมี 2 นิกาย คือ มหานิกาย และธรรมยุต ในส่วนของพระภิกษุ - สามเณร มหานิกาย มีทั้งหมด 10,542 รูป ในส่วนของธรรมยุต มีพระภิกษุ 794 รูป สามเณร 209 รูป รวมเป็น 1,003 รูป ปัจจุบันรวม 2 นิกาย มีพระสงฆ์จำนวน 11,546 รูป ตอนนี้ข้อมูลทางแม่ยังไม่ปรากฏ

ในส่วนของสำนักงานพระพุทธศาสนาจังหวัดศรีสะเกษ มีเจ้าหน้าที่สำนักงานพระพุทธศาสนาทั้งหมด 13 อัตรา ถือว่ามากพอสมควร ในการที่จะอำนวยความสะดวกให้กับพระสงฆ์ในพื้นที่ ซึ่งท้องที่ในแต่ละอำเภอจะใกล้เคียงกันลักษณะเป็นวงกลม การเดินทางก็สะดวก ระยะทางห่างกันอย่างมากก็ 80 กิโลเมตร



ภารกิจของ สทท.พตจ.ศรีสะเกษ

ในส่วนของสำนักงานพระพุทธศาสนาจังหวัด ซึ่งเป็นสำนักงานที่สนองงานของพระสงฆ์ คอยอำนวยความสะดวกให้กับพระสงฆ์ในจังหวัดนั้นๆ โดยเฉพาะ พระสงฆ์ก็เหมือนกับเจ้าพนักงานที่รับเงินเดือนจากรัฐ ซึ่งในแต่ละเดือนสำนักงานพระพุทธศาสนาจังหวัดศรีสะเกษก็จะมอบเงินเดือนให้พระคุณเจ้าหนึ่งหมื่นกว่ารูปตามสมณศักดิ์ เจ้าอาวาส เจ้าคณะตำบล เจ้าคณะอำเภอ เจ้าคณะจังหวัด ก็คนละชั้น ซึ่งปัจจุบันนี้เงินอุดหนุนหรือเงินบูรณะวัดต่างๆ ก็จะลงไปทีวี่ดร้อยเปอร์เซ็นต์ โดยสำนักงานพระพุทธศาสนาจังหวัดจะเป็นเพียงทางผ่านของเงิน

ส่วนโรงเรียนพระปริยัติธรรมของจังหวัดศรีสะเกษ ก็เป็น 1 ใน 6 โรงเรียนทั่วทั้งประเทศ ทั้งภาคเหนือ กลาง อีสาน ใต้ ซึ่งสมเด็จพระเทพรัตนราชสุดาฯ สยามบรมราชกุมารี ทรงให้การสนับสนุน เพราะเป็นโรงเรียนกัณฑ์ดาร ซึ่งในภาคอีสานมีศรีสะเกษจังหวัดเดียวที่สามเณรได้รับทุนการศึกษา ตั้งแต่ ม.1 ถึงปริญญาตรี โดยมีสามเณรที่จบจากโรงเรียนพระปริยัติธรรมจำนวนมาก ที่ได้รับพระราชทานทุนการศึกษาจากสมเด็จพระเทพรัตนราชสุดาฯ เช่นกัน

โครงการเด่นของ สทท.พตจ.ศรีสะเกษ

โครงการสำคัญที่โดดเด่นซึ่งสำนักงานพระพุทธศาสนาจังหวัดศรีสะเกษได้ทำไว้ ก็คือโครงการสร้างความปรองดองสมานฉันท์ โดยใช้หลักธรรมทางพระพุทธศาสนา หรือที่เรียกว่า “หมู่บ้านรักษาศีล 5” ซึ่งจังหวัดศรีสะเกษเป็นจังหวัดที่ได้รับรางวัลอันดับ 1 ของประเทศ โดยได้รับโล่และเกียรติบัตรมากมายหลายอย่าง

ซึ่งท่านผู้ว่าราชการจังหวัด นายธวัช สุระบาล ก็ได้ให้คณะกรรมการพัฒนาระบบราชการ (ก.พ.ร.) มาดูงานโครงการศีล 5 ที่จังหวัด เพราะเป็นโครงการหนึ่งที่น่าชื่อเสียงมาให้จังหวัดศรีสะเกษ ซึ่งจะมีกำหนด ผู้ใหญ่ที่ได้รับโล่หรือเกียรติบัตร มานำเสนอเกี่ยวกับงานโครงการศีล 5 หมู่บ้านรักษาศีล 5 ซึ่งไม่ใช่ว่าอยู่ดีๆ ก็จะได้รางวัลอันดับ 1 แต่เป็นการลงความคิดเห็นของแต่ละหมู่บ้าน แต่ละครอบครัว แต่ละคน ซึ่งต้องลงชื่อแสดงเจตจำนงว่าจะรักษาศีล 5 ให้ได้ ทำเป็น MOU กันเลย ไม่ใช่ใครจะรักษาศีล 5 ก็รักษาเลย ซึ่งสมเด็จพระเดชพระคุณท่านรองเจ้าคณะจังหวัด พระราชธรรมสารสุธี (ธีรังกูร ธีรังกูโร ป.ธ.9,ดร.) ท่านกำชับในเรื่องนี้ โดยเฉพาะคณะพระสงฆ์ซึ่งทำทุกอำเภอ ท่านจะเน้นย้ำในเรื่องนี้ เอาใจใส่ในเรื่องนี้เป็นพิเศษ ทำให้จังหวัดศรีสะเกษขึ้นอันดับ 1 ในประเทศ ในเรื่องของการรักษาศีล 5



วัดโพธิ์ศรี อำเภอยักษ์

พระดง-เกจิอาจารย์เด่น

จังหวัดศรีสะเกษมีพระเกจิอาจารย์ชื่อดังหลายท่านด้วยกัน เช่น

หลวงปู่สรวง วัดไพรพัฒนา

ท่านเป็นพระภิกษุที่สมณะ สันโดษ และให้ความเมตตาแก่ผู้ตกทุกข์ได้ยาก และเหล่าลูกศิษย์ลูกหาอย่างเท่าเทียมกัน ไม่ว่าจะเป็นเศรษฐีหรือยากจนได้รับฉายาว่า “เทวดาเดินดิน” ปัจจุบันบรรดาลูกศิษย์และนักท่องเที่ยวมักจะเดินทางไปกราบไหว้สรีระสังขารของท่านที่ไม่เน่าเปื่อยถูกบรรจุอยู่ในโลงแก้ว

หลวงปู่หมื่น ฐิตสีโล วัดบ้านจาน

อำเภอกันทรารมย์ แม้ท่านจะมรณภาพไปนานแล้ว แต่ก็ยังเป็นที่ยอมรับชมชอบของประชาชนชาวจังหวัดศรีสะเกษ จังหวัดใกล้เคียง และประชาชนทั่วไป ที่ให้ความเคารพศรัทธาท่านอยู่

หลวงพ่อเกลี้ยง วัดบ้านโนนแกด อำเภอมือเือง

ท่านเป็นพระปฏิบัติดีปฏิบัติชอบสายหลวงปู่มั่น ภูริทัตโต ปัจจุบันพระคุณท่านก็ยังมีชีวิตอยู่ และได้รับฉายาว่า “พระอริยสงฆ์ 5 แผ่นดิน”

หลวงพ่อห้วย วัดห้วยทับทัน อำเภห้วยทับทัน

ท่านเป็นพระเถระที่มีคุณูปการต่ออำเภห้วยทับทันอย่างมากจนชาวบ้านพากันเรียกท่านว่า “หลวงพ่อห้วย”

หลวงพ่อแสน วัดหนองจิก อำเภขุนหาญ

ประชาชนทั่วไปให้ความเคารพศรัทธาในวัตรปฏิบัติของท่านที่สมณะและไม่ยึดติด วัดใดที่ขาดพระสงฆ์และมีผู้นิมนต์ท่านไปอยู่จำพรรษา วัดนั้นก็จะมีเจริญรุ่งเรืองมีศรัทธาเข้าวัดจำนวนมาก ปัจจุบันท่านอายุ 110 ปี แต่ยังคงความจำดี สุขภาพแข็งแรง



หลวงปู่สรวง วัดไพรพัฒนา อำเภอกุสิงห์



วัดมหาพุทธาราม อำเภอเมืองศรีสะเกษ


วัดที่น่าสนใจในศรีสะเกษ

จังหวัดศรีสะเกษมีวัดที่เป็นแหล่งท่องเที่ยวมากมาย รวมถึงวัดที่สำคัญ และมีประวัติศาสตร์ที่ยาวนาน เช่น

- **วัดมหาพุทธาราม** หรือที่คนเฒ่าคนแก่เรียกว่า **วัดป่าแดง** หรือ **วัดพระโต** วัดนี้ตั้งเมื่อ ปี พ.ศ.2494 มีหลวงพ่โตเป็นพระพุทธรูปโบราณคู่บ้านคู่เมือง และเป็นที่เคารพบูชาของชาวเมืองศรีสะเกษ หลวงพ่โตเป็นพระพุทธรูปศิลาจำหลัก สร้างขึ้นสมัยขอมโบราณ เรื่องอำนาจ มีฐานยาว 6 เมตร ยอดสูง 6 เมตร 85 เซ็นติเมตร หน้าตักกว้าง 3.50 เมตร จากการสอบถามคนเฒ่าคนแก่จะเรียกว่า “พระโต”

- **วัดป่ามหาเจดีย์แก้ว** หรือ **วัดล้านขวด** อยู่ที่อำเภอขุนหาญ เป็นวัดใหม่ที่เอาขวดแก้วสีต่างๆ มาสร้างเป็นเจดีย์ เป็นรั้ว โบสถ์ หรือ กุฏิ โดยทางวัดได้เก็บรวบรวมขวดแก้วที่ทั้งเป็นขยะจากชาวบ้าน มาสร้างเสนาสนะต่างๆ ดูสวยงามแปลกตาแต่ก็มีความแข็งแรงคงทน ภายในโบสถ์ยังมีภาพฝาผนังจากการนำขวดเหล่านี้นามาจัดเรียงเป็นภาพพุทธประวัติด้วย

- **วัดจำปา** อยู่ในอำเภอกันทรารมย์ มีพระพุทธรูปเก่าแก่คู่บ้านคู่เมืองอายุราว 1,400 ปี ประดิษฐานอยู่ในอุโบสถ เป็นพระพุทธรูปที่มีความศักดิ์สิทธิ์ ชาวบ้านในอำเภอกันทรารมย์ และใกล้เคียง จะเข้าไปกราบไหว้ขอพรอยู่เป็นประจำ



วัดป่าเวพูน อำเภออุทุมพรพิสัย

นอกจากนี้ วัดจำปายังเป็นศูนย์ศึกษาพระพุทธศาสนาวันอาทิตย์ (ต้นแบบ) ที่มีความโดดเด่นด้านการเรียนการสอน เนื่องจากมีพระครูบวรสังฆรัตน์ เจ้าสำนักซึ่งเป็นรองเจ้าคณะอำเภอกันทรารมย์ ท่านจบปริญญาโท เป็นพระนักพัฒนาที่ได้รับโล่เกียรติยศได้รับเกียรติบัตรมากมาย ปัจจุบันมีเยาวชน นักเรียน นักศึกษาเข้าไปปฏิบัติธรรมจำนวนมาก

วัดสำคัญที่โดดเด่นด้านแหล่งท่องเที่ยวเชิงพระพุทธศาสนา เช่น วัดพระธาตุสุพรรณหงส์ อยู่ใกล้ๆ ตำบลน้ำคำ ห่างจากจังหวัดศรีสะเกษไปทางทิศตะวันตกประมาณ 10 กิโลเมตร วัดนี้มีพระอุโบสถตั้งอยู่บนเรือสุพรรณหงส์จำลอง กว้าง 5 เมตร ยาว 13 เมตร มีหลังคาทรงจตุรมุข 3 ชั้น ยอดมณฑปกลางอุโบสถบรรจุพระบรมสารีริกธาตุซึ่งได้รับประทานจากสมเด็จพระสังฆราชฯ

● **วัดปราสาทพนาราม** อำเภอห้วยทับทัน เป็นแหล่งท่องเที่ยวเชิงประวัติศาสตร์ ซึ่งมีปราสาทห้วยทับทันเป็นปราสาทขอมโบราณอยู่ในบริเวณวัด สันนิษฐานว่าสร้างขึ้นในราวพุทธศตวรรษที่ 16 เพื่อใช้เป็นที่ประดิษฐานเทพเจ้าตีมูรติ ซึ่งคนในชุมชนมีความเชื่อว่าใครที่มีเรื่องเดือดร้อนใจเมื่อมาบนบานศาลก็จะสมความปรารถนา จึงมีชาวบ้านและนักท่องเที่ยวนิยมเดินทางมากกราบไหว้อยู่เสมอ โดยเฉพาะในวันขึ้น 15 ค่ำ เดือน 3 ของทุกปี จะมีงานประเพณีไหว้พระธาตุ

นอกจากวัดที่กล่าวไปข้างต้นแล้ว ในแต่ละอำเภอของจังหวัดศรีสะเกษ จะมีวัดพัฒนาตัวอย่างประจำอำเภออยู่ ก็ขอเชิญชวนให้ทุกท่านได้ไปเยี่ยมชม และกราบไหว้พระและสิ่งศักดิ์สิทธิ์เพื่อความเป็นสิริมงคลแก่ชีวิตครับ



*ใช้ทักษะภาวะผู้นำที่มีทั้งศาสตร์
และศิลป์ในการบริหารจัดการศึกษา
ให้บรรลุจุดมุ่งหมายของการศึกษา*

ดร.วิชิต ไตรสรณกุล
นายกองค์การบริหารส่วนจังหวัดศรีสะเกษ

ดร.วิจิต ไตรสรณกุล

นายกองค์การบริหารส่วนจังหวัดศรีสะเกษ สมัยที่ 4

“ ชีวิตที่อุทิศเพื่อประชาชนชาวศรีสะเกษ ”

แม้ท่านจะไม่ได้ประสบความสำเร็จจากการศึกษาในระดับสูงๆ กอปรด้วยใจที่อยากสร้างความสำเร็จของตนเองให้เกิดขึ้นจากสองมือสองเท้า ด้วยความมุ่งมั่นขยันหมั่นเพียร มีใจใฝ่เรียนรู้ตลอดชีวิต ผนวกกับการสั่งสมประสบการณ์จากชีวิตจริงที่ไม่มีสอนในห้องเรียน ทำให้ท่านได้รับพระราชทานปริญญา รัฐประศาสนศาสตรดุษฎีบัณฑิตกิตติมศักดิ์ จากมหาวิทยาลัยราชภัฏศรีสะเกษ ปีการศึกษา 2555 และได้รับพระราชทานเครื่องราชอิสริยาภรณ์ ประถมาภรณ์มงกุฎไทย (ป.ม.) ปี พ.ศ.2558

ในด้านการทำงาน ท่านเป็นผู้ที่มีมานะ อดทน ไม่เคยทอดทิ้ง ต่ออุปสรรคที่เกิดขึ้น ประกอบกับมีทีมผู้บริหารฝีมือดี อันได้แก่

นายมานะพันธ์ อังคสกุลเกียรติ รองนายกองค์การบริหารส่วนจังหวัดศรีสะเกษ คนที่ 1 นายวิเชียร ภิระเลิศพานิชย์ รองนายกองค์การบริหารส่วนจังหวัดศรีสะเกษ คนที่ 2 นายอภิศักดิ์ แซ่จิ่ง รองนายกองค์การบริหารส่วนจังหวัดศรีสะเกษ คนที่ 3 และนายदनัย วัฒนปาณี ปลัดองค์การบริหารส่วนจังหวัดศรีสะเกษ ซึ่งแต่ละท่านล้วนมีจุดมุ่งหมายอันหนึ่งอันเดียวกันในการพัฒนาจังหวัดศรีสะเกษ จนมายืนอยู่ ณ จุดที่ชาวศรีสะเกษได้มอบความไว้วางใจ และสนับสนุนให้ท่านดำรงตำแหน่ง นายกองค์การบริหารส่วนจังหวัดศรีสะเกษ เป็นสมัยที่ 4 ได้อย่างภาคภูมิใจ



รองนายกองค์การบริหารส่วนจังหวัดศรีสะเกษ คนที่ 1
นายมานะพันธ์ อังคสกุลเกียรติ



รองนายกองค์การบริหารส่วนจังหวัดศรีสะเกษ คนที่ 2
นายวิเชียร ภิระเลิศพานิชย์



รองนายกองค์การบริหารส่วนจังหวัดศรีสะเกษ คนที่ 3
นายอภิศักดิ์ แซ่จิ่ง



ปลัดองค์การบริหารส่วนจังหวัดศรีสะเกษ
นายदनัย วัฒนปาณี

เปิดใจ นายก อบจ. ศรีสะเกษ ทำงานเพื่อท้องถิ่น ภูมิใจได้รับใช้ประชาชน

ในฐานะผู้บริหารองค์การบริหารส่วนจังหวัด(อบจ.) ศรีสะเกษ องค์การปกครองส่วนท้องถิ่นขนาดใหญ่ ดร.วิจิต ไตรสรณกุล ได้เอาใจจริง เอาใจและพยายามแก้ไขปัญหาความเดือดร้อนของประชาชนอย่างเต็มที่ เพื่อให้สอดคล้องกับวิสัยทัศน์ อบจ.ศรีสะเกษ ที่ว่า สร้างสังคมมีสุข ส่งเสริมการค้าชายแดนและการท่องเที่ยว พัฒนาการศึกษาท้องถิ่น ได้มาตรฐาน

“ผมได้กำหนดแผนพัฒนาครอบคลุมทุกด้าน ไม่ว่าจะเป็นด้าน สาธารณูปโภคขั้นพื้นฐานด้านเศรษฐกิจ ด้านการศึกษา ด้านสาธารณสุขสวัสดิการสังคม ตลอดจนศิลปวัฒนธรรม เราให้การดูแลอย่างทั่วถึงทั้งแก่กลุ่มสตรี กลุ่มผู้สูงอายุ เด็ก นักเรียน เยาวชน ผู้ด้อยโอกาสทางการศึกษาผู้พิการ และประชาชนทั่วไป พร้อมทั้งในเรื่องของการถ่ายทอดเทคโนโลยีนวัตกรรมใหม่ๆ ซึ่งเป็นนโยบายที่ครอบคลุมทุกด้านที่ผมได้แถลงไว้กับสภา อบจ.ศรีสะเกษ”

นโยบายในการบริหารที่ท่านให้ความสำคัญเป็นพิเศษ ก็คือ

“ผมได้พยายามสร้างความพึงพอใจให้กับพ่อแม่พี่น้องผู้รับบริการจากภาครัฐให้มากที่สุด โดยตั้งใจจะขยายงานและนโยบายที่สำคัญเกี่ยวกับเรื่องของการบริหารงานด้านสาธารณูปโภคให้มากที่สุด เพื่อการรองรับการพัฒนาของเมืองที่ใหญ่ยิ่งขึ้น ไม่ว่าจะเป็นในเส้นทางต่างๆ ประปา ไฟฟ้า ถือว่าเป็นปัจจัยขั้นพื้นฐานที่สำคัญ เกิดประโยชน์สูงสุดแก่ประชาชนโดยยึดหลักธรรมาภิบาล นอกจากนี้ศรีสะเกษยังมีแหล่งท่องเที่ยวระบบนิเวศ และการท่องเที่ยวเชิงวัฒนธรรมที่น่าสนใจอย่างมาก ซึ่งต้องมีการพัฒนาโครงสร้างพื้นฐาน ถนนหนทางที่จะลงไปในพื้นที่ท่องเที่ยวให้มีความสะดวก พร้อมขับเคลื่อนพัฒนาเศรษฐกิจจังหวัด ชุมชนท้องถิ่น ให้อยู่รอดและยั่งยืน”

การบริหารราชการในสไตล์ของท่าน คือเน้นการทำงานเชิงรุกมากกว่า และที่สำคัญคือมีการประเมินผลการดำเนินโครงการต่างๆ อย่างต่อเนื่องด้วย

“หลังจากดำเนินโครงการต่างๆ ไปแล้ว อบจ.ศรีสะเกษ ก็จะมีการติดตามประเมินผลโครงการนั้นๆ อย่างเช่นการสร้างฝายกักเก็บน้ำ เราก็มองลงไปสำรวจติดตามดูว่าประชาชนใช้ประโยชน์ได้คุ้มค่าหรือไม่ ถ้าบางพื้นที่ชาวบ้านใช้ประโยชน์ได้คุ้มค่า อบจ. ก็จะมีโครงการระยะที่ 2 ที่ 3 ตามไปอีก เพื่อให้เกิดความต่อเนื่อง และเนื่องจากอบจ. เป็นองค์กรที่เกิดขึ้นมาเพื่อให้บริการและแก้ปัญหาสาธารณะโดยตรง แม้แต่เรื่องที่ประชาชนไม่ได้ร้องขอมา แต่เมื่อเราดูแล้วว่าพอที่จะช่วยเหลือพี่น้องประชาชนได้ เราก็มองไปช่วยในทันที”

ดร.วิจิต ไตรสรณกุล ได้แสดงความรู้สึกต่อบทบาทการทำงานของท่านว่า



“เมื่อต้องมาบริหารงานองค์กรขนาดใหญ่ เป็นธรรมดาที่จะต้องเจออีกหลายปัญหาที่ตามมา และมีทั้งคนรักและคนเกลียดนักการเมือง แต่เพราะได้รับความรักความไว้วางใจจากพี่น้องประชาชนที่เลือกผมเข้ามาปฏิบัติภารกิจ ผมก็รู้สึกดีใจและภาคภูมิใจ ที่ได้ทำงานรับใช้แผ่นดิน ประชาชน และพระมหากษัตริย์”



อบจ.ศรีสะเกษ เร่งรับมือขยะล้นเมือง ทุ่มร้อยล้านบาท คุดรองคัดแยกขยะ

แม้จังหวัดศรีสะเกษจะไม่ได้ติดไฟอยู่ใน 10 อันดับแชมป์หรือรองแชมป์ ในฐานะจังหวัดนักสร้างและสะสมขยะด้วย และยังได้รับรางวัลชมเชย “จังหวัดสะอาด” ประจำปี 2561 ระดับกลุ่มจังหวัดขนาดใหญ่ แต่ก็เชื่อว่าจะปลอดภัยหายนะ เพราะสถานการณ์ปัญหาขยะล้นเมืองโดยภาพรวมของจังหวัดก็นำเป็นห่วงอย่างยิ่งเช่นเดียวกัน

เรื่องนี้ ดร.วิชิต ไตรสรณกุล ไม่ได้นั่งนอนใจ ท่านเล็งเห็นความสำคัญของวิกฤตปัญหาดังกล่าว และได้ตั้งเป้าหมายที่จะสร้างศูนย์จัดการขยะมูลฝอยรวม ให้เกิดขึ้นอย่างน้อย 4 ศูนย์ ใน 4 โซน คือ อ.เมืองศรีสะเกษ อ.กันทรลักษ์ อ.ขุนันธ์ และอ.ราชสีไศล พื้นที่ละ 1 แห่ง เพื่อบริหารจัดการขยะของแต่ละอำเภอและตำบลใกล้เคียง

“ในความเป็นจริง ศูนย์กำจัดขยะคือการแก้ปัญหาที่ปลายทาง เราต้องปลูกฝังแนวคิดได้ตั้งแต่ต้นทาง สร้างความเข้าใจใหม่ที่ว่าขยะไม่ใช่สิ่งไร้ค่า ขยะจำพวกเศษอาหารพวกนี้สามารถนำไปทำปุ๋ยหมักปุ๋ยชีวภาพได้ พวกเศษกระดาษ เศษเหล็ก ขวดแก้ว พลาสติกก็เป็นขยะรีไซเคิลหรือขายได้ ต้องช่วยกันสร้างจิตสำนึกปลูกฝังเรื่องนี้ให้ได้ เป็นหนทางเดียวที่เราจะสามารถแก้ปัญหาขยะล้นเมืองได้ ถ้าเราช่วยกันทำให้ได้ ทุกคนก็จะมีส่วนร่วมในการประหยัดงบประมาณส่วนนี้ และนำงบประมาณนี้ไปบริหารจัดการเพื่อการพัฒนาคุณภาพชีวิตด้านอื่นๆ ของจังหวัดได้ โดยเฉพาะอย่างยิ่งที่เราอยากจะทำให้เข้าใจตรงกันคือ การแก้ไขปัญหาขยะไม่ใช่เรื่องที่จะโยนความรับผิดชอบไปให้ใครหรือหน่วยงานใดหน่วยงานหนึ่ง แต่มันคือภารกิจของพวกเราทุกคน เราต้องมาช่วยกันคิดแก้ปัญหาเรื่องนี้ ช่วยกันคนละไม้คนละมือ เพื่อสร้างจังหวัดของเรา สร้างโลกของเราให้น่าอยู่”

ผู้บริหาร และ อปท. ดีเด่น

ด้านการศึกษา 2 รางวัล

นอกเหนือจากเรื่องการพัฒนาโครงสร้างพื้นฐานแล้ว เรื่องการศึกษา ก็เป็นหัวใจหลักที่ท่านทุ่มเทเอาใจใส่ดูแลอย่างใกล้ชิดแก่โรงเรียน ภายในสังกัดองค์การบริหารส่วนจังหวัดศรีสะเกษ จึงส่งผลให้ ดร.วิชิต ไตรสรณกุล ในฐานะที่เป็นหัวเรือใหญ่ ได้รับรางวัล “ผู้บริหารองค์กรปกครองส่วนท้องถิ่นดีเด่นด้านการศึกษา” ซึ่งเป็นรางวัลที่กรมส่งเสริมการปกครองท้องถิ่น ร่วมกับมูลนิธิช่วยการศึกษาท้องถิ่นจัดขึ้น เพื่อเป็นการยกย่องเชิดชูเกียรติและเสริมสร้างขวัญกำลังใจแก่ผู้บริหารองค์กรปกครองส่วนท้องถิ่นและผู้อำนวยการสำนัก/กองการศึกษา และรางวัลเกียรติยศ องค์กรปกครองส่วนท้องถิ่นที่มีผลการปฏิบัติงานดีเด่น ด้านการศึกษา ประจำปี 2561 จากพลเอกประยุทธ์ จันทร์โอชา นายกรัฐมนตรี ณ ตึกสันติไมตรี ทำเนียบรัฐบาล

“ 2 รางวัลนี้ถือเป็นการสร้างขวัญและกำลังใจให้กับเราว่า สิ่งที่เราทุ่มเททำมาขนาดนี้ ก็ยังมีคนเห็นความตั้งใจของเราอยู่ เรายึดหลักคุณธรรม จริยธรรม และให้ความเสมอภาคกับทุกๆ โรงเรียนอย่างเท่าเทียม มาถึงวันนี้ถือว่าโรงเรียนในสังกัด อบจ.ศรีสะเกษ มีผลสัมฤทธิ์ที่น่าพึงพอใจ ไม่ว่าจะเป็นในเรื่องวิชาการ ดนตรี กีฬา ซึ่งได้รับรางวัลจากการเข้าร่วมแข่งขันประเภทต่างๆ มากมาย ”
นายก อบจ. กล่าวอย่างภาคภูมิใจ

เมื่อเรียนถามถึงหัวใจสำคัญในส่วนของบริหารจัดการด้านโครงสร้างอำนาจนั้น ดร.วิชิต ชี้แจงเรื่องนี้ว่า

“ส่วนหนึ่งคงจะเกิดจากการบริหารแบบให้อิสระกับผู้บริหาร โดย อบจ.ศรีสะเกษ ใช้รูปแบบมอบอำนาจให้ผู้บริหารโรงเรียนโดยตรง คือให้บริหารกันเองอย่างอิสระ และคอยย้ำเตือนผู้บริหารโรงเรียนว่า นอกจากทำหน้าที่ในการตัดสินใจในการบริหารจัดการสถานศึกษา ให้มีประสิทธิภาพและเกิดประสิทธิผลนั้น ยังจำเป็นต้องใช้ทักษะภาวะผู้นำที่มีทั้งศาสตร์และศิลป์ในการบริหารจัดการศึกษา ให้บรรลุจุดมุ่งหมายของการศึกษา และบุคคลในหน่วยงานถือเป็นทรัพยากรที่สำคัญที่สุด ซึ่งอาจกล่าวได้ว่า “บุคคลเป็นหัวใจของการบริหาร” เพราะบุคคลเป็นผู้ดำเนินการกับปัจจัยต่างๆ ทั้งวัสดุ อุปกรณ์ และการจัดการต่างๆ ในการบริหารจัดการศึกษาในสถานศึกษาให้ประสบความสำเร็จอย่างดียิ่งนั่นเอง”

นอกจากนี้ อบจ.ศรีสะเกษ ยังได้ทุ่มงบประมาณกว่า 100 ล้านบาท เพื่อจัดตั้ง อุทยานการเรียนรู้ศรีสะเกษ (Sisaket Knowledge Park - SSK Park) ขึ้น ซึ่งนำรูปแบบมาจาก สำนักงานอุทยานการเรียนรู้ (Thailand Knowledge Park - TK PARK) โดยมุ่งหวังอยากให้เป็นแหล่งเรียนรู้ที่ทันสมัย เป็นองค์กรแห่งการเรียนรู้ที่รวบรวมภูมิปัญญา



ท้องถิ่น เป็นศูนย์กลางที่ชาวจังหวัดศรีสะเกษจะมาค้นคว้าหาความรู้ และสามารถพัฒนาความคิดสร้างสรรค์ จินตนาการ พัฒนาทักษะให้แก่เด็ก ๆ ในทุก ๆ ด้าน เพื่อพร้อมสู่การเติบโตเป็นผู้ใหญ่ที่มีคุณภาพ

“แม้ว่าการมาทำตรงนี้เปรียบเสมือนการปิดทองหลังพระ เพราะคนทั่วไปไม่ค่อยทราบว่าเป็นคืองบประมาณของ อบจ. สมมุติว่าเราอนุมัติงบประมาณให้กับโรงเรียนแห่งหนึ่งสร้างอาคารอเนกประสงค์แปดล้านบาทก็ได้เฉพาะตัวอาคาร แต่ถ้าเอาเงินส่วนนี้ไปทำถนนเข้าหมู่บ้านตามที่หลายคนต้องการ ชาวบ้านก็จะกล่าวแซ่ซ้องสรรเสริญเราขนาดไหน นี่จึงเป็นเหตุผลที่นักการเมืองส่วนใหญ่ไม่ค่อยทุ่มเทให้กับเรื่องการศึกษาเท่าไรนัก”

“แต่สำหรับผม ผมคิดว่าการที่บ้านเมืองจะเจริญก้าวหน้า ย่อมมาจากพลเมืองที่มีคุณภาพก่อน และการที่พลเมืองจะมีคุณภาพได้ จะต้องเริ่มจากเรื่องการศึกษา ถ้าได้รับการศึกษาที่ดี ย่อมนำไปสู่คุณภาพชีวิตที่ดี เมื่อประชาชนอยู่ดีกินดี ประเทศชาติก็จะเจริญรุ่งเรือง ผมจึงให้ความสำคัญกับเรื่องการศึกษาไม่น้อยไปกว่าการพัฒนาด้านอื่นๆ โดยมุ่งเน้นผู้เรียนเป็นสำคัญบนพื้นฐานความเชื่อว่า ทุกคนสามารถเรียนรู้และพัฒนาตนเองได้เต็มศักยภาพ ทุกคนสามารถเป็นคนเก่ง คนดี มีความสุข ได้”

องค์กรแห่งการเรียนรู้ตราสารพระราชาสู่การพัฒนาที่ยั่งยืน



คิด ทำ นำ เปลี่ยน

เชื่อว่าคนไทยทุกคนล้วนตระหนักถึงพระราชกรณียกิจมากมายหลายโครงการของพระบาทสมเด็จพระปรมินทรมหาภูมิพลอดุลยเดชบรมนาถบพิตร รัชกาลที่ 9 ที่พระองค์ทรงมีพระราชดำริและทรงรับไว้เป็นโครงการอันเนื่องมาจากพระราชดำริหลายโครงการ



องค์การบริหารส่วนจังหวัดศรีสะเกษ เป็นอีกหน่วยงานหนึ่งที่ได้สำนึกในพระมหากรุณาธิคุณของในหลวง รัชกาลที่ 9 เพื่อเป็นการสานต่อพระราชปณิธานและสนองพระราชดำริด้านการส่งเสริมเศรษฐกิจพอเพียง จึงได้มีนโยบายที่จะพัฒนาให้ ออบจ.ศรีสะเกษยกระดับเป็น องค์กรแห่งการอนุรักษ์สมุนไพรมะพร้าว ซึ่งเป็นอีกหนึ่งพันธกิจของ ออบจ. ที่จะต้องร่วมกันอนุรักษ์สืบสานภูมิปัญญาท้องถิ่นเอาไว้ไม่ให้สูญหายไปจากแผ่นดินอีสาน เพื่อให้สอดคล้องกับยุทธศาสตร์การพัฒนาคุณภาพชีวิต ยุทธศาสตร์การพัฒนาทรัพยากรธรรมชาติและสิ่งแวดล้อม ผ่านการบริหารจัดการของ ศูนย์ส่งเสริมเศรษฐกิจพอเพียงสวนสมุนไพรมะพร้าว และศูนย์ส่งเสริมการใช้พลังงานทดแทน ซึ่งจัดตั้งขึ้นเมื่อปี พ.ศ.2552 เพื่อให้เป็นแหล่งเรียนรู้สู่การพัฒนาที่ยั่งยืน เกี่ยวกับการเกษตรทฤษฎีใหม่ การทำเกษตรอินทรีย์ การทำปุ๋ยอินทรีย์ชีวภาพใช้ในครัวเรือน และรวบรวมพืชท้องถิ่น พืชสมุนไพรมะพร้าวหายากว่านนานาชนิด เป็นการสร้างจิตสำนึกในการอนุรักษ์ทรัพยากรท้องถิ่น สร้างภูมิคุ้มกันต่างๆ ให้กับเครือข่ายเกษตรกร และมุ่งหวังให้เป็นศูนย์กลางการเรียนรู้เพื่อเผยแพร่ให้กับเกษตรกรและประชาชนทั่วประเทศ



ประกอบกับจังหวัดศรีสะเกษได้มีนโยบายมอบหมายให้ส่วนราชการทั้งส่วนภูมิภาคและองค์กรปกครองส่วนท้องถิ่น สนองพระราชดำริโครงการอนุรักษ์พันธุกรรมพืชอันเนื่องมาจากพระราชดำริ สมเด็จพระเทพรัตนราชสุดาฯ สยามบรมราชกุมารี(อพ.สธ.) ดังนั้น ออบจ.ศรีสะเกษ จึงได้สนองพระราชดำริดังกล่าว



“จุดเด่นของที่นี่คือ ได้จัดให้เป็นสถานที่ศึกษาดูงานด้านการเพาะปลูก การขยายพันธุ์ การแปรรูป การเก็บรวบรวมพืชสมุนไพรมะพร้าว และพืชท้องถิ่น การทำจุลินทรีย์สังเคราะห์แสง (PSB) การทำแปลงนาสาธิต พืชสวนเกษตรทฤษฎีใหม่ การอบรมเชิงปฏิบัติการวิชาการ และกิจกรรมอื่นๆ คงต้องขอบคุณทั้งข้าราชการและพนักงานใน ออบจ. ล้วนเป็นบุคคลสำคัญอยู่ในการบริหารจัดการศูนย์ฯ”

โครงการโรงเรียน/หมู่บ้านศีล 5 ตามรอยพ่ออย่างพอเพียง

ในนามของคณะทำงานขับเคลื่อนโครงการโรงเรียน/หมู่บ้านศีล 5 ตามรอยพ่ออย่างพอเพียง ดร.วิจิต กล่าวถึงรายละเอียดของโครงการนี้ว่า เดิมทีได้มอบหมายให้ นายทิวา รุ่งแก้ว ผู้เชี่ยวชาญพิเศษด้านการศึกษา ศาสนา วัฒนธรรมและสิ่งแวดล้อม และประธานชมรมคนรักในหลวง จังหวัดศรีสะเกษ ดำเนินโครงการ ‘หมู่บ้านวัฒนธรรม ตามรอยพ่ออย่างพอเพียง’ ให้เกิดขึ้นมาตั้งแต่ปี 2556 จากนั้นจึงได้ต่อยอดโครงการดังกล่าว ด้วยความร่วมมือกับองค์กรเครือข่ายจัดทำ ‘โครงการโรงเรียน/หมู่บ้านศีล 5 ตามรอยพ่ออย่างพอเพียง’ ซึ่งมีหมู่บ้าน ตำบล โรงเรียน และหน่วยงานเข้าร่วมในโครงการเป็นจำนวนมาก โดยปีที่ผ่านมา ได้มีการมอบรางวัล เพื่อเป็นเกียรติเป็นขวัญกำลังใจ อีกทั้งมีหน่วยงานเครือข่ายที่ให้การสนับสนุน ทั้งด้านงบประมาณและบุคลากร จึงได้มีการขับเคลื่อนโครงการอย่างต่อเนื่อง

สำหรับในปี พ.ศ.2561 นี้ อบจ.ศรีสะเกษ ยังคงต่อยอดจัดโครงการ โดยมีวัตถุประสงค์เพื่อเฉลิมพระเกียรติสมเด็จพระเจ้าอยู่หัวมหาวชิราลงกรณ บดินทรเทพยวรางกูร และสมเด็จพระนางเจ้าฯ พระบรมราชินีนาถ ในรัชกาลที่ 9 โดยมีโรงเรียนและชุมชน รวม 308 โรงเรียน 308 ชุมชน เข้าร่วมโครงการ มีผลการดำเนินงานเชิงประจักษ์ ตามรูปแบบการพัฒนาแบบ “บ้าน วัด โรงเรียน” ได้อย่างดียิ่ง เพื่อร่วมแลกเปลี่ยนเรียนรู้การพัฒนาเพื่อขับเคลื่อนโครงการ และเพื่อมอบโล่รางวัล และเกียรติบัตรเชิดชูเกียรติแก่โรงเรียน หมู่บ้าน และบุคคล ที่เข้าร่วมโครงการฯ



เที่ยววัดเมืองศรี OTOP นวัตวิถี กระตุ้นเศรษฐกิจชุมชน



จังหวัดศรีสะเกษเป็นจังหวัดชายแดนในภาคอีสานตอนล่างที่เต็มไปด้วยเรื่องราวทางประวัติศาสตร์ อารยธรรม และศิลปวัฒนธรรมของหลากหลายชนชาติ โดยเฉพาะขอมโบราณ ที่ผสมผสานเข้ากับวิถีชีวิตพื้นบ้านแบบไทยอีสานได้อย่างลงตัวและกลมกลืน มีเอกลักษณ์โดดเด่นและน่าสนใจ

ปัจจุบันจังหวัดศรีสะเกษได้เดินหน้านำการท่องเที่ยวแบบ “ชุมชนท่องเที่ยว OTOP นวัตวิถี” ดึงภูมิปัญญา วิถีชีวิต เพิ่มรายได้ ชุมชนให้เข้มแข็งอย่างยั่งยืน ถือเป็นหนึ่งในโครงการที่เป็นรูปธรรมในการขับเคลื่อนภารกิจตามนโยบายของรัฐบาล ภายใต้โครงการ “ไทยนิยม ยั่งยืน” เป้าหมายสำคัญเพื่อสร้างชุมชนเข้มแข็ง เน้นการจำหน่ายผลิตภัณฑ์โอท็อป มีจุดขายที่เป็นเสน่ห์ สร้างเศรษฐกิจฐานราก ลดความเหลื่อมล้ำในสังคม เปิดโอกาสให้ชุมชนท้องถิ่นได้มีส่วนร่วมต้อนรับนักท่องเที่ยวกระจายรายได้ให้กับคนท้องถิ่น และประชาสัมพันธ์สถานที่ท่องเที่ยวของจังหวัดศรีสะเกษ

พร้อมกันนี้ อบจ.ศรีสะเกษ ยังได้จัดให้สินค้าโอท็อปของชุมชนต่างๆ มาจัดวางจำหน่ายที่ศูนย์แสดงและจำหน่ายสินค้าหนึ่งตำบลหนึ่งผลิตภัณฑ์ (OTOP) ของ อบจ.ศรีสะเกษ เพื่อเป็นการส่งเสริมสินค้าของชุมชน

อีกทางหนึ่ง และขอเชิญท่องเที่ยวและเลือกซื้อสินค้าพื้นเมืองทั้งของชาวไทยและชาวกำพูชา ณ บริเวณตลาดนัดเมืองใหม่ช่องสง่า อ.ภูสิงห์ จ.ศรีสะเกษ ภายใต้การบริหารจัดการดูแลของ อบจ.ศรีสะเกษ โดยเปิดตลาดตั้งแต่เวลา 06.00 น. ทุกวันพฤหัสบดีและวันอาทิตย์ พร้อมทั้งแวะจับกาแฟ ถ่ายภาพ ชมวัฒนธรรมชาติอังกฤษงามที่บริเวณผาพญาภูปริ กราบไหว้ศรีสรีสังขารของหลวงปู่สรวงที่วัดไพรพัฒนาท่องเที่ยวชม ซ็อบ ลินค้า ชายแดนไทย-กัมพูชา ณ ด่านถาวรช่องสง่า อำเภอกุสิงห์ จังหวัดศรีสะเกษ

ท้ายนี้ ดร.วิจิต ไตรสรณกุล นายกองค์การบริหารส่วนจังหวัดศรีสะเกษ ได้ฝากถึงพี่น้องประชาชนชาวศรีสะเกษว่า

“ผมไม่ได้นั่งเฉย เพราะผมคิดอยู่เสมอว่าจะทำอะไรให้เกิดประโยชน์กับจังหวัดศรีสะเกษบ้านของเราให้ได้มากที่สุด ถึงแม้ว่าผมจะเป็นฝ่ายการเมือง แต่ความคิดความหวังดีต่อจังหวัด ผมคิดวางแผนพัฒนาและทำงานหนักอยู่ตลอดเวลา เพราะศรีสะเกษก็คือบ้านเกิดเมืองนอนของผมเช่นกัน นี่คือนวัตกรรมที่ทำงานมา และตั้งใจทำงานเพื่อพี่น้องประชาชนต่อไปให้ดีที่สุด”

อบจ.ศรีสะเกษ...ตามติดใกล้ชิดประชาชน

อบจ.ศรีสะเกษ ขอเชิญมีส่วนร่วมในการเป็นเจ้าของรายการ “อบจ.ศรีสะเกษ พบประชาชน” ดังนี้

1. ทุกวันจันทร์และวันอังคารของสัปดาห์ รัับฟังรายการทาง สวท.ศรีสะเกษ เวลา 15.10 – 16.00 น. ทางระบบ F.M.100.25 MHz. ความถี่ในระบบ A.M. 864 กิโลเฮิรตซ์
2. ทุกวันศุกร์ เสาร์และวันอาทิตย์ รัับชมรายการ “อบจ.เพื่อคนท้องถิ่น” ทาง เอส.บี.เอส.เคเบิลทีวี ช่อง 4 และช่อง 10 หลังข่าวท้องถิ่น พร้อมออกอากาศทางยูทูปทุกสัปดาห์ และสามารถติดตามข่าวสารความเคลื่อนไหวของ อบจ.ศรีสะเกษ



Revealing Chief Executive Sisaket Provincial Administrative Organization (PAO) feelings

Working for community, proud to serve people.

As the executive of Sisaket Provincial Administrative Organization (PAO), high-level local administrative organization. Dr. Wichit Trisoranakul is in earnest and attempt to resolve the trouble of people considerably, in order to harmonize with vision of Sisaket PAO which is “establish happy society, support border trade and tourism, develop local education to keep it up to the mark”.

I determine the plan on inclusively developing regardless of basic public utility, economy, education, public health-social welfare including art and culture. We taking care of everyone from all walks of life no matter who they are, women, elderly persons, children, students, juveniles, people who are disadvantaged on education, disabled persons and general people along with passing on new technology and

innovation which is the policy that cover every field as stated to council”.

As for administrative policies that Sisaket PAO particularly gives its precedence to, which those policies are as follows: “PAO attempts to make highest contentment for every one whom served by government sector by intending to enlarge jobs and important policies about public utility administration as much as possible in order to support the unceasing development of city regardless of road, water supply and electricity which are important fundamental factors for the highest benefit of people by hold to Good Governance principles. Moreover, Sisaket has very interesting ecological tourist attraction and cultural tourism location which the infrastructure of these places are needed to develop



including with road to these areas to make it accessed comfortably. In the meantime, we also ready to propel and develop business of Sisaket province and local communities to make it survivable and sustainable”.

His style of administration of government service is emphasizing on proactive behavior. More importantly, there is the continuous evaluation of projects that under his supervision. “After carried out many projects, Sisaket PAO also paid attention on evaluation of these projects such as dam-constructing, we have followed up this project to see that people could utilized its usefulness to the utmost. If in some area locals can do it, we will proceed the second and third phase of this project to create continuity. Moreover, because PAO is an organization which created for serving

people and solving public problem even an issue that people did not requested, but when we had checked an issue and we were able to provide assistance to people, we will not hesitate to help you immediately.”

Dr. Wichit Trisoranakul had expressed his feeling toward his work as follows:

When anyone have to administer large organization, it is normal to encounter many troubles and there always be people who love and hate us. However, we got love and trustworthiness from locals whom chose us to perform missions. I am really happy and proud of my work which allowed us to work and serve the homeland, people and the King.



“เป็นธนาคารพัฒนาชนบทที่มั่นคง มีการจัดการที่ทันสมัย ให้บริการทางการเงินครบวงจร เพื่อยกระดับคุณภาพชีวิตของเกษตรกรอย่างยั่งยืน”

คือวิสัยทัศน์ (Vision) ของธนาคารเพื่อการเกษตรและสหกรณ์การเกษตร ซึ่งยึดมั่นในหลักปรัชญาของเศรษฐกิจพอเพียง และคำนึงถึงความสำคัญของการกำกับดูแลที่ดี การบริหารความเสี่ยง และเชื่อมโยงกับเป้าหมายการพัฒนาที่ยั่งยืน (Sustainable Development Goals) มาเป็นแกนของการพัฒนาและเป็นแนวทางการบริหารจัดการ โดยได้ให้นิยามความยั่งยืนขององค์กรไว้ว่า “เป็นธนาคารพัฒนาชนบทที่มั่นคง ยึดมั่นการดำเนินงานตามหลักปรัชญาของเศรษฐกิจพอเพียง”



นางสาวสุวิมล อรอินทร์

ผู้อำนวยการสำนักงาน ส.ก.ส. จังหวัดศรีสะเกษ



นายวิรุฬห์ แสงสุข

ผู้ช่วยผู้อำนวยการสำนักงาน ส.ก.ส. จังหวัดศรีสะเกษ



นายสาयนต์ พุนศิริ

ผู้ช่วยผู้อำนวยการสำนักงาน
ส.ก.ส. จังหวัดศรีสะเกษ

โดยการนำของ นางสาวสุวิมล อรอินทร์ ผู้อำนวยการสำนักงาน ส.ก.ส.จังหวัดศรีสะเกษ นายวิรุฬห์ แสงสุข ผู้ช่วยผู้อำนวยการสำนักงาน ส.ก.ส.จังหวัดศรีสะเกษ และนายสาयนต์ พุนศิริผู้ช่วยผู้อำนวยการสำนักงาน ส.ก.ส.จังหวัดศรีสะเกษ พร้อมด้วยผู้บริหารสาขา จำนวน 20 ท่าน

โดยจังหวัดศรีสะเกษ มีอำเภอจำนวน 22 อำเภอ มีสาขาของสำนักงาน ส.ก.ส.จังหวัดศรีสะเกษ เปิดให้บริการจำนวน 20 สาขา และ 4 สาขาย่อย โดยให้บริการรับฝากเงิน สินเชื่อ ธุรกิจทางการเงิน ธุรกิจต่างประเทศ และเงินฝากสงเคราะห์ชีวิต



กิจกรรมสำคัญในปีบัญชี 2561

ร.ก.ส.มอสรพยบาล

พนักงานธนาคารในสังกัด สำนักงาน ร.ก.ส. จังหวัดศรีสะเกษ ร่วมกับทุกจังหวัดในเขตดำเนินงาน ฝายกิจการสาขาภาคตะวันออกเฉียงเหนือตอนล่าง ได้ร่วมกันสมทบทุนจัดซื้อรถพยาบาลมูลค่า 2 ล้านบาท มอบให้โรงพยาบาลศรีสะเกษไว้ใช้ในการกิจช่วยเหลือผู้ป่วย โดยทำการส่งมอบเมื่อ 22 สิงหาคม 2561



โครงการสนับสนุนการสร้างฝาย “ฝายมีชีวิต”

ปี 2560 สำนักงาน ร.ก.ส.จังหวัดศรีสะเกษ ได้ร่วมกับประชาชนในชุมชน ในเขตพื้นที่จังหวัดศรีสะเกษ ร่วมกันทำการก่อสร้างฝายในรูปแบบ “ฝายมีชีวิต” เพื่อเก็บกักน้ำไว้ใช้ในฤดูแล้ง และเป็นการยกระดับน้ำใต้ดิน โดยเป็นฝายขนาดกลาง 4 ฝาย และฝายขนาดเล็ก 9 ฝาย ธนาคารฯ สนับสนุนงบประมาณกว่า 900,000 บาท ส่วนชุมชนเป็นแรงงาน



* การจับรางวัลออมทรัพย์ทวีโชค

สำนักงาน ร.ก.ส.จังหวัดศรีสะเกษ จับรางวัลเงินฝากออมทรัพย์ทวีโชค ครั้งที่ 45 (1/2561) ณ ที่ว่าการอำเภอราษีไศล รางวัลที่จับจำนวน 1,582 รางวัล เป็นเงินจำนวน กว่า 10,000,000 บาท สำหรับผู้ฝากเงินออมทรัพย์ทวีโชค ยอดเงินฝากคงเหลือทุกๆ 2,000 บาท ฝากติดต่อกันทุก ๆ 3 เดือนในแต่ละรอบดำเนินการ จะได้รับสิทธิ์จับรางวัล 1 สิทธิ์ ยอดเงินฝากคงเหลือทุกๆ 5,000 บาท ฝากติดต่อกันตั้งแต่ 5 เดือนขึ้นไปแต่ละรอบดำเนินการ จะได้รับสิทธิ์จับรางวัลเพิ่ม 3 สิทธิ์



หลากหลายผลิตภัณฑ์ที่พร้อมให้บริการทั้ง สาขาออมทรัพย์ หน่วยละ 500 บาท คู่รางวัล 20 ล้านบาท หรือหน่วยละ 100 บาท คู่รางวัล 10 ล้านบาท 36 งวดเงินฝากออมทรัพย์ทวีโชค บริการทางการเงินอื่นๆ เช่น A-mobile ให้ชีวิตเป็นเรื่องง่ายจนถึงการให้บริการด้านเงินทุนในทุกๆกลุ่มลูกค้ารายย่อย รายใหญ่ ลูกค้าผู้ประกอบการ SMAEs พร้อมการให้คำแนะนำในการดำเนินธุรกิจ “ร.ก.ส.เคียงคู่รู้คู่ประชาชน”

ศรีสะเกษ

เมืองแห่งคนกล้าและจงรักภักดี

จังหวัดศรีสะเกษ หรือชื่อเดิมคือ “เมืองขุขันธ์” นั้น เป็นเมืองที่มีบรรพบุรุษชาวส่วยหรือกวย เป็นผู้ที่มีความเก่งกล้าสามารถในการล่าช้างป่าและเลี้ยงช้าง และมีความจงรักภักดีต่อแผ่นดิน ทำให้หัวหน้าหมู่บ้านป่าดงได้รับโปรดเกล้าฯ พระราชทานบรรดาศักดิ์ และยกบ้านป่าดงขึ้นเป็น “เมืองขุขันธ์” เมืองที่มีพัฒนาการทางประวัติศาสตร์เรื่อยมาจนถึงปัจจุบัน

ดินแดนอีสานใต้... มากเสน่ห์



ก่อนสมัยกรุงศรีอยุธยา

นักประวัติศาสตร์และนักโบราณคดีสันนิษฐานว่า พื้นที่ภาคอีสานในปัจจุบันเคยเป็นที่อยู่ของพวกละว้าและลาว มีแคว้นแคว้นอาณาจักรที่เรียกว่า “อาณาจักรพูนัน” กระจ่กักราวปี พ.ศ.1100 พวกละว้าที่เคยมีอำนาจปกครองอาณาจักรพูนันเสื่อมอำนาจลง ขอมเข้ามามีอำนาจแทน และตั้งอาณาจักรเจนละ หรืออีสานประจัน พวกละว้าจึงถอยร่นไปทางเหนือ และปล่อยให้พื้นที่ภาคอีสานรกร้างว่างเปล่าเป็นจำนวนมาก รวมถึงเขตพื้นที่จังหวัดศรีสะเกษและจังหวัดใกล้เคียงได้ถูกทิ้งให้เป็นที่รกร้างและเป็นป่าดง

ในสมัยขอมเรืองอำนาจ ได้แบ่งการปกครองเป็น 3 ภาค โดยมีศูนย์กลางการปกครองอยู่ที่ละโว้ (ลพบุรี) พินาย (นครราชสีมา) และสกลนครมีฐานะเป็นเมืองประเทศราช ขึ้นตรงต่อศูนย์กลางการปกครองใหญ่ที่นครวัด ส่วนดินแดนที่เป็นจังหวัดศรีสะเกษนั้น ขอมน่าจะใช้เป็นเส้นทางสัญจรไปมา

ระหว่างเมืองประเทศราชดังกล่าว เพราะปรากฏโบราณสถานโบราณวัตถุของขอมจำนวนมาก ซึ่งกรมศิลปากรสำรวจในจังหวัดศรีสะเกษเมื่อ พ.ศ.2512 พบจำนวน 15 แห่ง ไม่รวมเขาพระวิหาร ซึ่งเป็นเทวสถานของขอมที่ยิ่งใหญ่แห่งหนึ่ง นอกจากนี้ยังมีปราสาทหินสระกำแพงใหญ่ สระกำแพงน้อย ปราสาทลุมพุก ปราสาทบ้านทามจาน (บ้านสมอ) ปราสาทเยอ ปราสาทโดนตวล (ช่องตาแต่ม อ.กันทรลักษ์) โดยสันนิษฐานว่าโบราณสถานเหล่านี้มีอายุประมาณ 1,000 ปีเศษ ซึ่งขอมคงสร้างขึ้นเพื่อเป็นที่พักและประกอบพิธีทางศาสนา ระหว่างเดินทางจากนครวัด นครธมข้ามเทือกเขาพนมดงรักมาสู่ศูนย์กลางการปกครองภาคอีสานทั้ง 3 เมือง

สมัยกรุงศรีอยุธยา

ในสมัยกรุงศรีอยุธยาอาณาจักรไทยกว้างขวางมาก มีชาวบ้านป่าซึ่งเป็นชนกลุ่มน้อยอาศัยอยู่แถบเมืองอัตปือแสนแป แคว้นจำปาสักฝั่งซ้ายแม่น้ำโขง ชนพวกนี้

เรียกตัวเองว่า “ชา” “ส่วย” “กวย” หรือ “กุย” ซึ่งมีความรู้ความสามารถในการจับช้างป่ามาเลี้ยงไว้ใช้งาน และอาศัยอยู่รวมกันเป็นชุมชนใหญ่ หาเลี้ยงชีพด้วยการเกษตรและหาของป่ามาบริโภคใช้สอย มีการไปมาหาสู่ติดต่อกันระหว่างพวกส่วยอยู่เสมอ

พ.ศ.2302 ปีเถาะ จุลศักราช 1181 สมัยแผ่นดินพระบรมราชาที่ 3 หรือพระเจ้าอยู่หัวพระที่นั่งสุริยามรินทร์ (พระเจ้าเอกทัศ) กษัตริย์องค์สุดท้ายของกรุงศรีอยุธยา พระยาช้างเผือกของพระองค์ได้แตกออกจากโรงช้างต้นในกรุงศรีอยุธยา เดินทางมาทิศตะวันออกเฉียงเหนือ จึงโปรดให้ทหารเอกคู่พระทัยสองพี่น้อง (เข้าใจว่าสมเด็จพระเจ้าพระยามหากษัตริย์ศึก พระนามเดิมทองด้วง และกรมพระราชวังบวรมหาสุรสิงหนาท พระนามเดิมบุญมา) คุมไพร่พล 30 นายออกติดตามผ่านมาแขวงพินาย และทราบจากเจ้าเมืองพินายว่า ในดงริมเขาพนมดงรักมีพวกส่วยชำนาญในการจับช้างเลี้ยงช้าง และชาวส่วยได้ช่วยกันติดตามล้อมจับ





พระยาช้างเผือกได้ที่บ้านหนองโชน และ นำส่งถึงกรุงศรีอยุธยา ด้วยความดีความชอบ ในครั้งนี้สมเด็จพระเจ้าอยู่หัวสุริยามรินทร์ จึงทรงพระกรุณาโปรดเกล้าฯ ตั้งให้หัวหน้า บ้านป่าดงมีบรรดาศักดิ์ทั้งหมด ตากะจะ หัวหน้าหมู่บ้านโคกล่าดวน ได้เป็น หลวงแก้วสุวรรณ เชียงชั้นได้เป็นหลวงปราบ อยู่กับตากะจะ

ต่อมาหัวหน้าหมู่บ้านป่าดงทั้ง 5 ได้พากันไปเฝ้าสมเด็จพระเจ้าอยู่หัว ณ กรุงศรีอยุธยา โดยนำสิ่งของไปทูลเกล้าฯ ถวาย คือ ช้าง ม้า แก่นสน ยางสน ปีกนก นกระมาด(นอแรด) งาช้าง ชีผึ้ง

น้ำผึ้ง เป็นการส่งส่วยตามพระราช ประเพณี สมเด็จพระเจ้าอยู่หัวพระที่นั่ง สุริยามรินทร์ ทรงพิจารณาเห็นความดี ความชอบเมื่อครั้งได้ช่วยเหลือจับพระยา ช้างเผือก และเมื่อหัวหน้าหมู่บ้านได้นำ สิ่งของไปทูลเกล้าฯ ถวาย จึงทรง พระกรุณาโปรดเกล้าฯ แต่งตั้งบรรดาศักดิ์ ให้หัวหน้าหมู่บ้านสูงขึ้นทุกคน

ในปี พ.ศ.2302 นี้เอง หลวงแก้วสุวรรณ (ตากะจะ) บ้านโคกล่าดวนได้บรรดาศักดิ์ เป็นพระยาไกรภักดีศรีนครลำดวน มี พระบรมราชโองการยกบ้านปราสาทสี่เหลี่ยม ดงลำดวน ซึ่งเดิมเรียกว่า “เมืองศรีนคร ลำดวน” ขึ้นเป็นเมืองชุมชนแล้ว “เมือง ป่าดง” ให้พระยาไกรภักดีศรีนครลำดวน เป็นเจ้าเมืองปกครอง

สมัยกรุงธนบุรี

พ.ศ.2321 ปีกอ จุลศักราช 1140 กรุงศรีสัตนาคนหุต(เวียงจันทน์) เป็นกบฏ ต่อไทย สมเด็จพระเจ้ากรุงธนบุรีได้ โปรดเกล้าฯ ให้สมเด็จพระเจ้าพระยา มหากษัตริย์ศึก (พระบาทสมเด็จพระพุทธ ยอดฟ้าจุฬาโลกมหาราช) กับเจ้าพระยา สุรสีห์เป็นแม่ทัพยกขึ้นไปทางเมืองพิมาย แม่ทัพสั่งให้เจ้าเมืองพิมายแต่งข้าหลวง ออกมาเกณฑ์กำลังเมืองประทายสมันต์ (จังหวัดสุรินทร์) เมืองสังขะ เมืองชูขันธุ์ เมืองรัตนบุรี เป็นทัพยกไปตีเมือง

เวียงจันทน์ เมืองจำปาสัก ได้ชัยชนะ ยอมขึ้นต่อไทยทั้งสองเมือง กองทัพไทย เข้าเมืองเวียงจันทน์ ได้อัญเชิญพระแก้ว มรกตและพระบาง พร้อมคุมตัวไชยกุมาร กลับกรุงธนบุรี ในการศึกครั้งนี้เมื่อเดินทาง กลับ หลวงปราบ(เชียงชั้น) ทหารเอก ในกองทัพ ได้หญิงมาชวลาวคนหนึ่ง กลับมาเป็นภรรยา มีบุตรชายติดตามมาด้วย ชื่อท้าวบุญจันทร์

พ.ศ.2324 เมืองเขมรเกิดจลาจล สมเด็จพระเจ้าพระยามหากษัตริย์ศึกกับพระยา สุรสีห์ ได้รับพระบรมราชโองการให้เป็น แม่ทัพยกกองทัพไปปราบจลาจลครั้งนี้โดย เกณฑ์กำลังของเมืองปะทายสมันต์ เมือง ชูขันธุ์ และเมืองสังขะ สมทบกับกองทัพ หลวงออกไปปราบปราม กองทัพไทยยก ไปตีเมืองเสียมราฐ กำพงสวาย บรรทาย เพชร บรรทายมาศ และเมืองรุงตำแรย์ (ถ้ำช้าง) เมืองเหล่านี้ยอมแพ้ ขอขึ้น เป็นขอบขันฑสีมา เสร็จแล้วยกทัพกลับ



กรุงธนบุรี

เมื่อเสร็จสงครามเวียงจันทน์ และเมืองเขมรแล้ว ได้ปูนบำเหน็จให้แก่เจ้าเมืองปะทายสมันต์ เมืองชูนันท์ และเมืองสังฆะเลื่อนบรรดาศักดิ์ให้เป็นพระยาให้พระยาทั้งสามเมือง เจ้าเมืองชูนันท์ได้บรรดาศักดิ์ใหม่จากพระยาไกรภักดีศรีนครลำดวน เป็นพระยาชูนันท์ภักดี ในปีเดียวกันนั้นเองพระยาชูนันท์ภักดี(ตากะจะ) ถึงแก่อนิจกรรมจึงโปรดให้หลวงปราบ(เชียงชั้น) ขึ้นเป็นพระยาไกรภักดีศรีนครลำดวน เจ้าเมืองชูนันท์ต่อมาเมืองชูนันท์ที่บ้านปราสาทสี่เหลี่ยมดงลำดวนกันดารน้ำ พระยาไกรภักดีฯ จึงอพยพเมืองย้ายมาอยู่บ้านแตระ(แตระ) ตำบลห้วยเหนือ ที่ตั้งอำเภอชูนันท์ในปัจจุบัน

สมัยกรุงรัตนโกสินทร์

พ.ศ.2325 ปีชวด จุลศักราช 1144 พระบาทสมเด็จพระพุทธยอดฟ้าจุฬาโลกมหาราช เสด็จเสด็จถึงถวัลยราชสมบัติพระยาไกรภักดีศรีนครลำดวน(เชียงชั้น) ได้บรรดาศักดิ์เป็นพระยาชูนันท์ภักดี ได้มีใบบอกกราบบังคมทูลขอตั้งท้าวบุญจันทร์เป็นพระยาไกรภักดีศรีนครลำดวน ผู้ช่วยเจ้าเมือง อยู่มาวันหนึ่ง พระยาชูนันท์ภักดี เพลอเรียกพระยาไกรภักดีฯ (บุญจันทร์) ว่า “ลูกเขลย” พระยาไกรภักดีฯจึงโกรธและผูกพยาบาท ประกอบกับพระยาชูนันท์ภักดี ได้อำนาจความสะดวกและจัดที่พักให้พ่อค้าญวน พระยาไกรภักดีฯ (บุญจันทร์) ได้กล่าวโทษมายังกรุงเทพฯ และโปรดเกล้าฯ ให้เรียกตัวพระยาชูนันท์ไปลงโทษและจำคุกไว้ที่กรุงเทพฯ แล้วโปรดเกล้าฯ ให้ตั้งพระยาไกรภักดีฯ (บุญจันทร์) เป็นเจ้าเมืองชูนันท์แทน

ปีพ.ศ.2325 นี้ พระภักดีภูธรสงคราม (อู่่น) ปลัดเมืองชูนันท์ กราบบังคมทูลขอแยกจากชูนันท์ไปตั้งที่บ้านโนนสามขา จึงทรงพระกรุณาโปรดเกล้าฯ ให้ยกบ้านโนนสามขาขึ้นเป็นเมือง “ศรีสะเกษ” (นามเดิม) ต่อมาปี พ.ศ.2328 ได้ย้ายเมืองศรีสะเกษจากบ้านโนนสามขา มาตั้ง ณ บ้านพันทาเจียงอี ซึ่งอยู่ในเขตเทศบาลเมืองศรีสะเกษ(นามปัจจุบัน) ทุกวันนี้

พ.ศ.2369 รัชสมัยสมเด็จพระนั่งเกล้าเจ้าอยู่หัว เจ้าอนุวงศ์ เมืองเวียงจันทน์

แต่งตั้งให้เจ้าอุปราช(สีถาน) กับเจ้าราชวงศ์เมืองเวียงจันทน์ คู่มือกองทัพกเข้าตีเมืองรายทางเข้ามาจนถึงเมืองนครราชสีมา ฝ่ายทางเมืองจำปาศักดิ์ เจ้านครจำปาศักดิ์(เจ้าโย) เกณฑ์กำลังยกทัพมาตีเมืองชูนันท์ จับพระไกรภักดีศรีนครลำดวน(บุญจันทร์) เจ้าเมืองชูนันท์ กับพระภักดีภูธรสงคราม (มานะ) ปลัดเมืองกับพระแก้วมนตรี(ทศ) ยกกระบัตรกับกรมการได้ ฆ่าตายทั้งหมด เจ้าเมืองสังฆะ และเมืองสุรินทร์นี้ได้ทันกองทัพจำปาศักดิ์ ตั้งค่ายอยู่ที่บ้านส้มป่อย แขวงเมืองชูนันท์ค่ายหนึ่ง และค่ายอื่น ๆ ลี้ภัย กวาดต้อนครอบครัวไทยเขมรไปเมืองจำปาศักดิ์ จากนั้นมาเมืองชูนันท์ไม่มีข้าราชการปกครอง โปรดเกล้าฯ ให้พระยาสังฆะ ไปเป็นพระยาไกรภักดีศรีนครลำดวนเจ้าเมือง ให้พระไชยเป็นพระภักดีภูธรสงครามปลัดเมือง ให้พระสะเทือน(นวน) เป็นพระแก้วมนตรียกกระบัตรเมือง ให้ท้ายหล้า บุตรพระยาชูนันท์(เชียงชั้น) เป็นมหาดไทย ช่วยกันรักษาเมืองชูนันท์ต่อไป จากนั้นมาได้มีการเปลี่ยนแปลงตำแหน่งเจ้าเมืองและนามเจ้าเมืองหลายครั้ง

พ.ศ.2426 รัชสมัยพระบาทสมเด็จพระจุลจอมเกล้าเจ้าอยู่หัว พระยาชูนันท์ (ปัญญา) เจ้าเมืองกับพระปลัด(จันลี) ได้นำช้างพังสี่ประหลาดหนึ่งเชือกลงมา น้อมเกล้าฯ ถวายที่กรุงเทพฯ พ.ศ.2433 มีสารตราโปรดเกล้าฯ ให้เมืองศรีสะเกษ (นามเดิม) ไปอยู่ในบังคับบัญชาของข้าหลวงใหญ่ได้โปรดให้หลวงจำนงยุทธกิจ (อ้อม) กับขุนไพไทยพิทักษ์(เกลื่อน) เป็นข้าหลวงเมืองศรีสะเกษ

พ.ศ.2435 โปรดเกล้าฯ ให้จัดรูปการปกครองแบบมณฑลเมืองศรีสะเกษขึ้นอยู่ กับมณฑลอีสานกองบัญชาการมณฑลอยู่ที่จังหวัดอุบลราชธานี

พ.ศ.2445 เปลี่ยนชื่อมณฑลอีสานเป็น มณฑลอุบล มีเมืองขึ้น 3 เมือง คืออุบลราชธานี ชูนันท์ และสุรินทร์ ไม่ปรากฏชื่อเมืองศรีสะเกษ สันนิษฐานว่าเมืองศรีสะเกษถูกยุบลงเป็นอำเภอ และขึ้นกับเมืองชูนันท์ ซึ่งเป็นเมืองเก่ามาแต่เดิม

พ.ศ.2447 ย้ายที่ตั้งเมืองชูนันท์ (ซึ่งอยู่ที่บ้านแตระ ตำบลห้วยเหนือ



อำเภอชูนันท์ในปัจจุบัน) มาอยู่ที่ตำบลเมืองเก่า(ปัจจุบันคือตำบลเมืองเหนือในเขตเทศบาลเมืองศรีสะเกษในปัจจุบัน) และยังคงใช้ชื่อ “เมืองชูนันท์” และยุบเมืองชูนันท์เดิมเป็นอำเภอห้วยเหนือ(อำเภอชูนันท์ในปัจจุบันนี้)

พ.ศ.2459 กระทรวงมหาดไทย มีประกาศให้เปลี่ยนชื่อเมืองทุกเมืองเป็นจังหวัด เมืองชูนันท์จึงเป็นจังหวัดชูนันท์ เมื่อวันที่ 9 พฤศจิกายน พ.ศ.2459 เปลี่ยนผู้ว่าราชการเมืองเป็นผู้ว่าราชการจังหวัด

พ.ศ.2481 มีพระราชกฤษฎีกาเปลี่ยนชื่อจังหวัดชูนันท์ เป็นจังหวัด “ศรีสะเกษ” ตั้งแต่บัดนั้นเป็นต้นมาจนถึงปัจจุบัน

ขอขอบคุณที่มา : หนังสืองานวันดอกลำดวน บาน 17-18 มีนาคม 2532 โดยสำนักงานจังหวัดศรีสะเกษและ ศูนย์วัฒนธรรมจังหวัดศรีสะเกษ โรงเรียนศรีสะเกษวิทยาลัย



เที่ยวศรีสะเกษ

แปลกใหม่กว่าที่คิด ตัดใจกว่าที่เคย

พูดถึงศรีสะเกษ หลายคนคงนึกถึงแต่แหล่งท่องเที่ยวประเภทโบราณสถาน แบบขอม แน่แน่นอนว่าคุณจะได้พบแน่ๆ ค่ะ แต่หากมีเวลาเที่ยวศรีสะเกษมากขึ้น ก็น่าจะได้ลองไปสัมผัสกับประสบการณ์ท่องเที่ยวใหม่ๆ อาทิ สัมผัสความชุ่มฉ่ำของน้ำตกชื่อดัง ชิมผลไม้สิบลีรสที่ปลูกในดินภูเขาไฟ แวะชมบ้านคหบดีโบราณที่สวยงามเหนือกาลเวลา หรือจะเลยไปเที่ยวไกลถึงนครวัด นครชุม ให้สมกับที่จังหวัดศรีสะเกษได้ประกาศใช้คำขวัญส่งเสริมการท่องเที่ยวใหม่ว่า



“เที่ยวผามออีแดง แหล่งดงลำดวน ชวนไปช่องสะง่า
รสล้ำทุเรียนภูเขาไฟ แหล่งโหมม หอม กระเทียม ดี”

อุทยานฯ เข่าพระวิหาร

ทางผ่านสู่ปราสาทขอม

แม้จะเคยเป็นสถานที่ที่มีการถกเถียงเรื่องเขตแดนระหว่างไทยกับกัมพูชามาช้านาน แต่ทว่าความงดงามและยิ่งใหญ่แห่งอารยธรรมขอมโบราณนั้น ไม่อาจมีพรมแดนใดที่จะปิดกั้นให้ทุกสายตามาสัมผัสและชื่นชมได้



อุทยานแห่งชาติเขาพระวิหาร ตั้งอยู่ในท้องที่สองจังหวัดคือ อำเภอน้ำยืน จังหวัดอุบลราชธานี และอำเภอกันทรลักษ์ จังหวัดศรีสะเกษ มีอาณาเขตติดต่อกับประเทศกัมพูชา ถนนและบันไดทางขึ้นสู่ปราสาทเขาพระวิหารทางด้านบริเวณผามออีแดง ท้องที่ตำบลเสาชังชัย อำเภอกันทรลักษ์ จังหวัดศรีสะเกษ ซึ่งอยู่ในเขตอุทยานแห่งชาติเขาพระวิหาร จัดได้ว่าสะดวกที่สุด

สภาพป่าของพื้นที่อุทยานแห่งชาติเขาพระวิหารป่าเป็นป่าเบญจพรรณ มีทัศนียภาพ ทิวทัศน์ที่สวยงามอยู่หลายแห่ง อาทิเช่น จุดชมวิวผามออีแดง จุดชมวิวหน้าผาช่องโพน บริเวณป่าและสวนหินรอยสระตราว ถ้ำฤๅษี แหล่งตัดหิน สถูปคู่ ภาพสลักหินตำใต้ผามออีแดง น้ำตกผาช่องโพน จุดชมวิวภูเขียงหม้อ ปราสาทโดนตวล และที่สำคัญอีกจุดหนึ่งคือ ปราสาทเขาพระวิหาร ซึ่งทางขึ้นสู่ปราสาทเขาพระวิหารนั้น อยู่บริเวณผามออีแดง

ค่าบริการ


ชาวไทย ผู้ใหญ่ 40 บาท เด็ก 20 บาท

ชาวต่างชาติ ผู้ใหญ่ 400 บาท เด็ก 200 บาท

เมื่อชำระค่าบริการแล้วควรพกบัตรค่าบริการติดตัว
ขณะท่องเที่ยวในอุทยานแห่งชาติเพื่อการตรวจสอบ



การเดินทาง จากจังหวัดศรีสะเกษ ใช้
ทางหลวงหมายเลข 221 ผ่านอำเภอพยุห์
อำเภอศรีรัตนะ และอำเภอกันทรลักษ์
ระยะทางประมาณ 62 กิโลเมตร และจาก
อำเภอกันทรลักษ์เข้าสู่ที่ทำการอุทยาน
แห่งชาติ ระยะทางอีกประมาณ 25 กิโลเมตร
รวมระยะทางจากจังหวัดศรีสะเกษ ถึงที่
ทำการอุทยานแห่งชาติประมาณ 87
กิโลเมตร



ปราสาทสระกำแพงใหญ่ อลังการเหนือกาลเวลา

ปราสาทขอมโบราณที่มีขนาดใหญ่ และสมบูรณ์ที่สุดของจังหวัดศรีสะเกษ จะเป็นที่ไหนไปไม่ได้นอกจาก “ปราสาทสระกำแพงใหญ่” หรือ ปราสาทศรีพุกเทพุทธ ซึ่งตั้งอยู่ที่อำเภออุทุมพรพิสัย

ปราสาทสระกำแพงใหญ่ เป็นศิลปะสมัยบาปวน ไม่มีหลักฐานว่าสร้างขึ้นเมื่อใด แม้จะมีการค้นพบจารึกเกี่ยวกับการสร้างปราสาทว่าอุทิศให้กับ “พระศรีพุกเทพุทธ” ซึ่งเป็นพระนามหนึ่งของ “พระศิวะ” รอบปราสาทมีระเบียงคดล้อมรอบเป็นรูปสี่เหลี่ยม ภายในระเบียงคดมีอาคาร 6 หลัง ประกอบด้วยปราสาทประธาน 3 หลังตั้งอยู่บนฐานเดียวกัน ด้านหน้ามีบรรณาลัย (วิหาร) ในผังสี่เหลี่ยมผืนผ้าขนาดสองข้าง และด้านหลังยังปรากฏปราสาทอีก 1 หลัง ซึ่งตั้งเยื้องอยู่ทางด้านทิศใต้ เป็นศาสนสถานในศาสนาฮินดูโดยมีทับหลังที่สลักภาพบุคคลเล่าเรื่องราวต่างๆ ที่เกี่ยวข้องกับความสำเร็จใน



ศาสนาฮินดู ภายหลังเมื่อพระพุทธศาสนาเข้ามามีอิทธิพลในดินแดนแถบนี้ จึงเปลี่ยนเป็นศาสนสถานของศาสนาพุทธโดยได้ขุดพบพระพุทธรูปขนาดปรกปางสมาธิ สูง 1.33 เมตร

การเดินทาง ปราสาทสระกำแพงใหญ่ ตั้งอยู่ในบริเวณวัดสระกำแพงใหญ่ ถนนประดิษฐ์ประชาราษฎร์ หมู่ 1 ตำบลสระกำแพงใหญ่ อำเภออุทุมพรพิสัย จังหวัดศรีสะเกษ ใกล้กับสถานีรถไฟอุทุมพรพิสัย และห่างจากที่ว่าการอำเภออุทุมพรพิสัยไปทางทิศตะวันตก ประมาณ 2 กิโลเมตร



ประเทศไทยโดยเฉพาะภาคอีสานมีการพบปราสาทที่มีลักษณะแผนผังแบบเดียวกันคือ ประกอบไปด้วยปราสาทประธานตรงกลาง บรรณาลัยทางด้านทิศใต้ โคปุระ กำแพงล้อมและสระน้ำทางด้านทิศตะวันออกเฉียงเหนือ ทำให้ทราบได้ว่าแผนผังปราสาทแบบนี้ก็คืออโรคยศาล ตามที่ระบุไว้ในจารึกปราสาทตาพรหมนั่นเอง

ตัวปราสาทก่อด้วยศิลาแดงและหินทราย ตัวปราสาทประธานยังคงค่อนข้างสมบูรณ์ แต่ขาดการบูรณะ ส่วนโคปุระหรือกำแพงแก้วพังทลาย แต่ยังมีองค์ประกอบครบถ้วน ทั้งทับหลัง และโครงสร้างอื่นๆ แต่ยังไม่ได้รับบูรณะและปรับแต่ง ในปัจจุบันน้ำในสระอโรคยศาลนี้ถูกใช้ในการทำน้ำพระพุทธมนต์ศักดิ์สิทธิ์ในพิธีสำคัญของจังหวัดศรีสะเกษ



ปราสาทหิน-สระน้ำศักดิ์สิทธิ์ วัดสระกำแพงน้อย

ปราสาทหินสระกำแพงน้อย เป็น 1 ใน 102 แห่งของโรงพยาบาลสมัชชอมโบราณ ที่มีลักษณะค่อนข้างสมบูรณ์ และมีสระอโรคยศาลเป็นสระน้ำศักดิ์สิทธิ์ ที่ใช้ทำน้ำพระพุทธมนต์ในพิธีสำคัญของจังหวัดศรีสะเกษ

โบราณสถานแห่งนี้สร้างขึ้นในราวพุทธศตวรรษที่ 18 เป็นอโรคยศาล หรือโรงพยาบาล ซึ่งพระเจ้าชัยวรมันที่ 7 แห่งอาณาจักรขอมโบราณโปรดให้สร้างขึ้นทั่วราชอาณาจักร จำนวน 102 แห่ง ซึ่งใน



ชุ่มชื้นเย็นจ๋ากับ น้ำตกปีศาจ

“น้ำตกปีศาจ” ชื่อฟังดูน่ากลัวไปนิด
แต่จริงๆ เป็นน้ำตกที่มีชื่อเสียงแห่งหนึ่งของ
จังหวัดศรีสะเกษเลยนะ

สาเหตุที่ชื่อนี้เพราะในอดีตมีหน่วย
ทหารพรานมาใช้บริเวณน้ำตกแห่งนี้ เป็นที่
ตั้งหน่วยปฏิบัติการที่มีชื่อเรียกว่า “หน่วย
ปีศาจ” ต่อมาในปี 2549 มีการปรับปรุง
พื้นที่ให้เป็นแหล่งท่องเที่ยว จึงเปลี่ยนชื่อ
เป็น “น้ำตกสำโรงเกียรติ” ตามชื่อหมู่บ้าน
น้ำตกสำโรงเกียรติ เป็นน้ำตกขนาด
กลาง ตกจากหน้าผาสูง 8 เมตร ลักษณะ

อันโดดเด่นของน้ำตกแห่งนี้คือ ที่ด้านบน
ของน้ำตกจะเป็นธารน้ำซึ่งไหลไปตามลานหิน
ดูสวยงามมากโดยเฉพาะช่วงที่เหมาะสมกับ
การท่องเที่ยวคือตั้งแต่เดือนกันยายน-
กุมภาพันธ์ของทุกปี นอกจากน้ำตกจะสวย
แล้วบรรยากาศยังเขียวขจี ร่มรื่นด้วยไม้ป่า
นานาพรรณ จะไปพักผ่อนกับครอบครัว
หรือเพื่อนฝูง สัมผัสสายน้ำเย็นฉ่ำ หรือ
เดินสูดอากาศบริสุทธิ์ของผืนป่าเหมือนได้
มาชาร์จพลังจากธรรมชาติ พร้อมแชะแสร้
ภาพสวยๆ ชวนให้เพื่อนๆ มาสัมผัสความ
งามของน้ำตกปีศาจนี้บ้างก็ดีนะ

การเดินทาง น้ำตกสำโรงเกียรติตั้งอยู่
ในเขตรักษาพันธุ์สัตว์ป่าพนมดงรัก ในท้อง
ที่ตำบลบักดอง อำเภอขุนหาญ ห่างจากตัว
จังหวัดประมาณ 81 กิโลเมตร



ตึกขุนอำไพพานิชย์ บ้านโบราณชั้นช้อ

ตึกขุนอำไพพานิชย์ เป็นอีกหนึ่งสถานที่ท่องเที่ยวและแหล่งเรียนรู้ที่สำคัญของจังหวัดศรีสะเกษ ที่บอกเล่าถึงความ เป็นอยู่ของคนที่นี่เมื่อเกือบร้อยปีก่อนได้ เป็นอย่างดี

อาคารหลังนี้เดิมเป็นบ้านของขุน อำไพพานิชย์ (ทองอินทร์ นาคสีหราช) คหบดีชาวศรีสะเกษ สร้างขึ้นเมื่อปี พ.ศ. 2468 เป็นอาคารแบบตึกแถวจำนวน 2 ชั้น 6 คูหา มีลวดลายปูนปั้นประดับทั้งทาง ด้านหน้าและด้านหลัง เป็นลวดลายที่ได้รับ อิทธิพลทางศิลปะและคติความเชื่อแบบจีน ปัจจุบันกรมศิลปากรได้เข้ามาดำเนินการ บูรณะและอนุรักษ์ไว้เป็นอย่างดีจนได้รับ รางวัลชนะเลิศโครงการดีเด่นการอนุรักษ์ สถาปัตยกรรมในเมือง เมื่อ พ.ศ. 2530 และกรมศิลปากรได้ประกาศขึ้นทะเบียน เป็นโบราณสถานเมื่อ พ.ศ.2537

บ้านขุนอำไพพานิชย์เปิดให้เข้าชม ทุกวัน ตั้งแต่เก้าโมงเช้าถึงบ่ายสี่โมงเย็น โดยชั้นบนจัดแสดงเครื่องใช้ประจำวันเก่า แก่บางส่วนของขุนอำไพพานิชย์ รวมถึงรูป และประวัติของท่าน ส่วนชั้นล่างเปิดเป็น ร้านค้าจำหน่ายสินค้าโอท็อปของจังหวัด ศรีสะเกษ ตัวอาคารตั้งอยู่บริเวณตลาดใน (ตลาดเก่า) บนถนนอุบล ตำบลเมืองใต้ อำเภอเมือง จังหวัดศรีสะเกษ อยู่ห่างจาก ศาลากลางจังหวัดไปทางทิศตะวันออก ประมาณ 4 กิโลเมตร

ขอขอบคุณ

สำนักงานตรวจคนเข้าเมืองจังหวัดศรีสะเกษ
การท่องเที่ยวแห่งประเทศไทย ศูนย์ศึกษาศิลปกรรม
โบราณในเอเชียอาคเนย์ คณะโบราณคดี
มหาวิทยาลัยศิลปากร และสำนักงานอุทยานแห่งชาติ
กรมอุทยานแห่งชาติ สัตว์ป่า และพันธุ์พืช



อำเภอเมืองศรีสะเกษ

วัดกลางสุนทรवास

หมู่ 4 ตำบลโพธิ์ศรี

วัดก้านเหลือง หมู่ 6 ตำบลหมากเขียบ

วัดกุดโง้ง หมู่ 6 ตำบลโพธิ์ข่า

วัดขมิ้น หมู่ 10 ตำบลลุ่ม

วัดขามทอง หมู่ 8 ตำบลน้ำคำ

วัดคูซอด หมู่ 1 ตำบลคูซอด

วัดคูเมือง หมู่ 5 ตำบลหนองครก

วัดเจียมอิมงคลวาราม ตำบลเมืองใต้

วัดเฉลิมกาญจนาราม หมู่ 2 ตำบลโพธิ์

วัดดงบัง หมู่ 7 ตำบลจาน

วัดดอนโสมภม หมู่ 8 ตำบลโพธิ์เขวา

วัดตะดอบ หมู่ 1 ตำบลตะดอบ

วัดท่ม หมู่ 1 ตำบลลุ่ม

วัดนาสูง หมู่ 3 ตำบลตะดอบ

วัดน้ำคำ หมู่ 6 ตำบลน้ำคำ

วัดนิคมศีลาราม

หมู่ 11 ตำบลหมากเขียบ

วัดโนนแกด หมู่ 7 ตำบลลุ่ม

วัดโนนจาน หมู่ 3 ตำบลโพธิ์

วัดโนนดั่ง หมู่ 7 ตำบลหนองแก้ว

วัดโนนทราย หมู่ 8 ตำบลคูซอด

วัดโนนแย้ หมู่ 7 ตำบลหญ้าปล้อง

วัดโนนสำนึก หมู่ 11 ตำบลหญ้าปล้อง

วัดโนนธิ่ง หมู่ 8 ตำบลหนองแก้ว

วัดบัวเตย หมู่ 5 ตำบลหนองแก้ว

วัดบ้านกลาง หมู่ 3 ตำบลหมากเขียบ

วัดบ้านก่อ หมู่ 9 ตำบลหนองไฮ

วัดบ้านกอก หมู่ 4 ตำบลโพธิ์เขวา

วัดบ้านกุดโง้ง หมู่ 6 ตำบลโพธิ์ข่า

วัดบ้านจ้อ หมู่ 2 ตำบลน้ำคำ

วัดบ้านจาน หมู่ 1 ตำบลจาน

วัดบ้านข่า หมู่ 1 ตำบลข่า

วัดบ้านแดง หมู่ 3 ตำบลคูซอด

วัดบ้านแดง หมู่ 10 ตำบลจาน

วัดบ้านแพง หมู่ 6 ตำบลข่า

วัดบ้านโนนแค หมู่ 2 ตำบลโพธิ์

วัดบ้านนบก หมู่ 3 ตำบลโพธิ์ข่า

วัดบ้านเปือย หมู่ 2 ตำบลตะดอบ

วัดบ้านโพธิ์ หมู่ 2 ตำบลข่า

วัดบ้านโพธิ์วัง หมู่ 10 ตำบลหนองแก้ว

วัดบ้านเวาะ หมู่ 5 ตำบลคูซอด

วัดบ้านเวียง หมู่ 8 ตำบลข่า

วัดบ้านหลุบ หมู่ 3 ตำบลข่า

วัดบ้านหอย หมู่ 1 ตำบลหนองไผ่

วัดบ้านเอก หมู่ 5 ตำบลหญ้าปล้อง

วัดประชาสามัคคี หมู่ 1 ตำบลน้ำคำ

วัดป่าคำบอน หมู่ 10 ตำบลโพธิ์ข่า

วัดป่าดอนจันทร์ หมู่ 12 ตำบลน้ำคำ

วัดป่าโนนจักษ์

หมู่ 5 ตำบลหนองงูเหลือม

วัดป่าโนนทราย หมู่ 9 ตำบลโพธิ์

วัดป่าศรีสำราญ ตำบลหนองครก

วัดพระธาตุสุพรรณหงษ์

หมู่ 5 ตำบลน้ำคำ

วัดพานทา หมู่ 4 ตำบลโพธิ์

วัดเพ็ญนาม หมู่ 3 ตำบลหนองไผ่

วัดโพธิ์ หมู่ 1 ตำบลโพธิ์

วัดโพธิ์งาม หมู่ 2 ตำบลตะดอบ

วัดโพธิ์ข่า หมู่ 1 ตำบลโพธิ์ข่า

วัดโพธิ์เขวา หมู่ 1 ตำบลโพธิ์เขวา

วัดโพธิ์ค้อ หมู่ 1 ตำบลโพธิ์ค้อ

วัดโพธิ์แดง หมู่ 4 ตำบลหนองไฮ

วัดมหาพทธอาราม ตำบลเมืองเหนือ

วัดยางกุด หมู่ 5 ตำบลหมากเขียบ

วัดเลียบบูรพาราม ตำบลเมืองใต้

วัดวังไฮ หมู่ 4 ตำบลหญ้าปล้อง

วัดศรีเกษตรพัฒนาราม

หมู่ 6 ตำบลหนองครก

วัดศรีเมือง ตำบลโพธิ์

วัดสร้างเรือง หมู่ 3 ตำบลหญ้าปล้อง

วัดสว่างอารมณ์ หมู่ 4 ตำบลน้ำคำ

วัดสว่างอารมณ์ หมู่ 6 ตำบลคูซอด

วัดสำโรง หมู่ 4 ตำบลหนองแก้ว

วัดสิมเก่า หมู่ 2 ตำบลคูซอด

วัดสุขสวาทอารมณ

หมู่ 7 ตำบลน้ำคำ

วัดแสงอรุณ หมู่ 11 ตำบลน้ำคำ

วัดหญ้าปล้อง หมู่ 1 ตำบลหญ้าปล้อง

วัดหนองกิโล หมู่ 2 ตำบลหนองครก

วัดหนองแก้ว หมู่ 3 ตำบลหนองแก้ว

วัดหนองแข็ง(หนองแข็ง)

หมู่ 3 ตำบลโพธิ์เขวา

วัดหนองครก หมู่ 1 ตำบลหนองครก

วัดหนองคำ หมู่ 9 ตำบลน้ำคำ

วัดหนองคู หมู่ 4 ตำบลจาน

วัดหนองแคน หมู่ 5 ตำบลข่า

วัดหนองแคน หมู่ 4 ตำบลตะดอบ

วัดหนองตะเคียน หมู่ 9 ตำบลจาน

วัดหนองตะมะ ตำบลโพธิ์

วัดหนองเทา หมู่ 5 ตำบลตะดอบ

วัดหนองโน หมู่ 3 ตำบลน้ำคำ

วัดหนองไผ่ หมู่ 5 ตำบลหนองไผ่

วัดหนองม่วง หมู่ 8 ตำบลลุ่ม

วัดหนองนวง หมู่ 7 ตำบลโพธิ์เขวา

วัดหนองนวง หมู่ 12 ตำบลลุ่ม

วัดหนองสองห้อง

หมู่ 3 ตำบลหนองครก

วัดหนองสาด หมู่ 4 ตำบลหนองครก

วัดหนองหัว หมู่ 1 ตำบลหนองแก้ว

วัดหนองหัวสิง

หมู่ 2 ตำบลหมากเขียบ

วัดหนองไฮ หมู่ 1 ตำบลหนองไฮ

วัดหมากเขียบ หมู่ 1 ตำบลหมากเขียบ

วัดหลวงสุ่มถลาราม ตำบลเมืองใต้

วัดหัวนาง หมู่ 10 ตำบลน้ำคำ

วัดทางว่า หมู่ 4 ตำบลลุ่ม

วัดเหล่าแค หมู่ 5 ตำบลโพธิ์เขวา

วัดเหล่ายอด หมู่ 2 ตำบลจาน

วัดช่องขาดพัฒนาราม

หมู่ 6 ตำบลจาน

เมืองวิถีพุทธ
วิถีแห่งความสงบสุข
จังหวัดศรีสะเกษ
SISAKET

วัดเพ็ญนาม

วัดโบราณของศรีสะเกษ

พระครูสิริปริยัติการ

ดำรงตำแหน่งเจ้าอาวาสวัดเพ็ญนาม

วัดเพ็ญนาม ตั้งอยู่ระหว่าง 4 หมู่บ้านประกอบด้วย (1) บ้านตำแย หมู่ที่ 2, (2) บ้านเพ็ญนาม หมู่ที่ 3, หมู่ที่ 9 และบ้านเล่าหมู่ที่ 7 ตำบลหนองไผ่ อำเภอมือเมือง จังหวัดศรีสะเกษ สังกัดคณะสงฆ์มหานิกาย

ปัจจุบันรวมพื้นที่วัดโดยประมาณ 30 ไร่ 2 งาน 45 ตารางวา ตั้งเมื่อปี พ.ศ.2436 ได้รับพระราชทานวิสุงคามสีมา เมื่อ พ.ศ.2513 เขตวิสุงคามสีมา กว้าง 30 เมตร ยาว 60 เมตร


อาคารเสนาสนะ

- อุโบสถ กว้าง 7 เมตร ยาว 21 เมตร สร้างขึ้นเมื่อปี พ.ศ.2524
- ศาลาการเปรียญ กว้าง 12 เมตร ยาว 24 เมตร สร้างในปี พ.ศ.2513
- กุฏิ 10 หลัง เป็นอาคารไม้ 5 หลัง, ครึ่งตึกครึ่งไม้ 3 หลัง และเป็นตึก 2 หลัง
- ศาลาเอนกประสงค์ กว้าง 14 เมตร สร้างขึ้นเมื่อปี พ.ศ.2437
- ศาลาบำเพ็ญกุศล 1 หลัง สร้างด้วยไม้

การบริหารและการปกครอง

วัดเพ็ญนาม มีเจ้าอาวาสเท่าที่ทราบนาม คือ

- | | |
|-------------------------------------|---------------------|
| รูปที่ 1 พระอธิการอ่อน บรรชิต | พ.ศ.2466 - 2470 |
| รูปที่ 2 พระสมุห์หนู ไบเขียว | พ.ศ.2470 - 2478 |
| รูปที่ 3 เจ้าอธิการเที่ยง โชติปญโญ | พ.ศ.2478 - 2483 |
| รูปที่ 4 พระอธิการสุข อินทปญโญ | พ.ศ.2483 - 2505 |
| รูปที่ 5 พระราชกิตติรังษี(บุญทัน) | พ.ศ.2510 - 2552 |
| รูปที่ 6 พระครูสิริปริยัติการ(หงษ์) | พ.ศ.2553 - ปัจจุบัน |





วัดเลียบบูรพาราม

สักการะหลวงพ่อใหญ่วัดเลียบ

พระครูโสภณบุรพกิจ ดร.

ดำรงตำแหน่งเจ้าอาวาสวัดเลียบบูรพาราม

วัดเลียบบูรพาราม หรือ วัดเลียบ ตั้งอยู่ทางทิศตะวันออกริมห้วยน้ำคำ เป็นวัดเก่าแก่สร้างโดยเจ้าเมืองดวง แต่ได้กลายเป็นวัดร้างมานาน ในปี พ.ศ.2496 เทศบาลเมืองศรีสะเกษได้เช่าที่ดินวัดเพื่อติดตั้งโรงไฟฟ้า ต่อมาประมาณปี พ.ศ.2500 - 2502 พระสมุห์หนู อุตสาโร (พระเกษศรีลาจารย์) เจ้าคณะอำเภอเมืองศรีสะเกษ ในสมัยนั้น จึงได้เข้าไปริเริ่มสร้างวัดขึ้นใหม่ ท่านได้สร้างเสนาสนะต่างๆ ขึ้น และจัดพระภิกษุและสามเณรให้ไปอยู่ประจำ ต่อมาได้ขอยกวัดร้างเป็นวัดมีพระสงฆ์ และได้รับพระราชทานวิสุงคามสีมา เมื่อ พ.ศ.2534 และมีการพัฒนามาตามลำดับดังที่ปรากฏในปัจจุบันนี้ (จากหนังสือประวัติเมืองในเขตภาค 10 รวบรวมเรียบเรียงโดย พระราชเมธี (วรสิทธิ์) วัดมหาธาตุ)



ที่ดินตั้งวัดมีเนื้อที่ 21 ไร่ กับ 1 งาน พื้นที่ตั้งเป็นที่ราบลุ่ม รอบๆ วัดเต็มไปด้วยป่าไม้ยืนต้น ภายในบริเวณวัดแบ่งออกเป็น 4 ส่วน ดังนี้ ส่วนที่หนึ่งเป็นเขตพุทธาวาส ส่วนที่สองเป็นเขตสังฆาวาส เป็นบริเวณที่ภิกษุสามเณรพำนัก บริเวณสถานที่ต่างๆ ประกอบไปด้วยไม้ยืนต้น ไม้ดอกและไม้ประดับ ส่วนที่สามเป็นที่จัดตั้งโรงเรียนการกุศลของวัด ในพระพุทธศาสนาระดับชั้นอนุบาลถึงระดับชั้นมัธยมศึกษา และส่วนที่สี่เป็นบริเวณอนุรักษ์ป่าไม้เป็นธรรมชาติไม้ยืนต้นและไม้ประดับ

ประวัติหลวงพ่อใหญ่วัดเลียบ

พ่อใหญ่วัดเลียบ หรือ พระมหาพุทธปิยะมงคล เริ่มสร้างเมื่อ พ.ศ.2512 โดยมีเรืออากาศเอกยงยุทธ - มะลิ ประดิษฐ์พงษ์ สร้างร่วมกับ คุณแม่ปะ แซ่จิ่ง, คุณแม่แจ้ ปิยะวงศ์, นายสิงขร - กุหลาบ ถาวรประเสริฐ, นายกิมชวน - สุทิน - ลมุน ปิยะวงศ์ โดยช่างปั้นนองค์พระจากจังหวัดพระนครศรีอยุธยา

คำถวายสักการะหลวงพ่อใหญ่วัดเลียบ(พระมหาพุทธปิยะมงคล) วนุทามิ มหาพุทธ ปิยะมงคล อิมสมิ ฐาเน สุปติฏฐิตี เอตตสสาธุกาเวเน สพทุกขา อุปททวา อนตฺตรายา จ นสฺสนฺตุ สทา โสตถิ ภาวนตุ เมฯ

คำแปล ข้าพเจ้า ขอกราบไหว้บูชา พระมหาพุทธปิยะมงคล ซึ่งประดิษฐานอยู่ ณ ที่นี้ ด้วยอานุภาพแห่งการกราบไหว้บูชานี้ ขอสรรพทุกข์ อุบาทว์ภัยแลอันตรายทั้งปวง จงพินาศไป ขอความสุข ลวิบัติ มงคลชัย จงบังเกิดมีแก่ข้าพเจ้าตลอดกาล ทุกเมื่อเทอญฯ



กำเนิดเจ้าอาวาส

- | | |
|--------------------------|---------------------|
| พระครูสิริปัญญาการ | พ.ศ.2503 - 2524 |
| พระครูใบฎีกานุ่น ฐิตสีโล | พ.ศ.2528 - 2537 |
| พระครูโสภณนุรพกิจ ดร. | พ.ศ.2537 - ปัจจุบัน |





พระครูสันติธรรมานุวัตร(สุนทร)

วัดบ้านหนองไผ่

วัดเก่าแก่คู่บ้านหนองไผ่

พระครูสันติธรรมานุวัตร(สุนทร)

ดำรงตำแหน่งเจ้าอาวาสวัดบ้านหนองไผ่

วัดบ้านหนองไผ่ เป็นวัดราษฎร์ ตั้งอยู่เลขที่ 214 หมู่ที่ 5, 10 ตำบลหนองไผ่ อำเภอเมืองศรีสะเกษ จังหวัดศรีสะเกษ เนื้อที่ 6 ไร่ 2 งาน 51 ตารางวา 2 คอก

ประวัติความเป็นมา

วัดบ้านหนองไผ่ เป็นวัดเก่าแก่คู่บ้านหนองไผ่มาเป็นเวลานาน เดิมชื่อ “วัดทุ่งนางศรี” สร้างเมื่อประมาณ พ.ศ.2450 โดยมีหลวงพ่อเงิน (เป็นคนมาจากทางอำเภอรามัน) เป็นผู้นำพา มีนายบุญมา สังข์ภักดี เป็นผู้ถวายที่ดิน และนายลุน เฉลยศักดิ์ เป็นผู้ใหญ่บ้าน

ต่อมาเมื่อประมาณปี พ.ศ.2465 จึงเปลี่ยนตามชื่อบ้านว่า “วัดบ้านหนองไผ่” แต่ไม่พบหลักฐานที่แน่ชัด แม้จะมีโบสถ์เก่า(สิม) อยู่ก็ตาม แต่พบการประกาศตั้งวัดของกรมการศาสนาในปี พ.ศ.2471 และได้รับพระราชทานวิสุงคามสีมา ในวันที่ 16 ตุลาคม 2529 ผูกพัทธสีมาฝังลูกนิมิต วันที่ 3 พฤษภาคม 2530 โดยมีพระเดชพระคุณ พระเทพวรมุณี อดีตเจ้าคณะจังหวัดศรีสะเกษ เป็นประธานในพิธี

รายนามเจ้าอาวาส

วัดบ้านหนองไผ่ มีเจ้าอาวาสปกครองวัดเท่าที่ทราบนาม ดังนี้
 1. หลวงพ่อเงิน 2. พระอาจารย์อินทร์ 3. พระอาจารย์ชยาตา จันตะ
 4. พระอาจารย์คำ ธิปเทศ 5. พระอาจารย์บัว จันตะ 6. พระอสิลา
 ครีอินทร์ 7. พระอาจารย์จัน พันธุ์บุตร 8. พระอาจารย์พุทธ หาจักกร
 9. พระอาจารย์เต็ม (บ้านหญ้าปล้อง) 10. พระอาจารย์มิ่ง ปานคำ
 11. พระอาจารย์ บุญมา บ้องสอน 12. พระอาจารย์บุญช่วย
 ปริบุญณโธ 13. พระอาจารย์จันดี 14. พระอธิการบุญช่วย ปริบุญณโธ
 15. พระครูสันติธรรมานุวัตร (สุนทร) พ.ศ.2529 - ปัจจุบัน

แม้ว่าวัดบ้านหนองไผ่ได้สร้างขึ้นเมื่อร้อยกว่า ปีแล้ว แต่มิได้รับการพัฒนาเท่าที่ควร เหตุคงขาดผู้นำที่มั่นคงและผู้อุปถัมภ์ที่จริงจัง เพิ่งจะมาได้รับการพัฒนาในทุกๆ ด้าน เมื่อปี พ.ศ.2529 จนถึงปัจจุบัน ในการนี้ทางวัดจึงขอฝากผู้มีจิตศรัทธาได้พิจารณา

วัดจะดี	มีหลักฐาน	เพราะบ้านช่วย
บ้านจะสวย	เพราะมีวัด	ตักนิสัย
บ้านกับวัด	ผลัดกันช่วย	ยังอวยชัย
ถ้าขาดกัน	ก็บรรรลัย	ทั้งสองทาง

7 เส้นทางสายบุญ

พาเที่ยว 7 วัดในอำเภอเมืองศรีสะเกษ



- 1 วัดโนนแย้
- 2 วัดสุขสวาทอารมณี
- 3 วัดน้ำคำ
- 4 วัดบ้านห้วยนา
- 5 วัดสว่างอารมณี
- 6 วัดบ้านหนองคำ
- 7 วัดเบญจพุทธาราม

อำเภอเมืองศรีสะเกษ



Go Ahead
Scan Me



วัดน้ำคำ

วัดโบราณสมัยอยุธยาตอนปลาย

พระอธิการวิชัย วิชโย

ดำรงตำแหน่งเจ้าอาวาสวัดน้ำคำ

วัดน้ำคำ ตั้งอยู่ที่บ้านน้ำคำ ตำบลน้ำคำ อำเภอเมือง จังหวัดศรีสะเกษ ตั้งเมื่อ พ.ศ.2248 โดยมีหลักฐานยืนยันจากหอไตรกลางน้ำ สิมโบราณ และหนังสือโบราณเป็นจำนวนมาก พร้อมตู้ไม้ขนาดใหญ่ห่อด้วยผ้าไหมโบราณ มีเนื้อที่ 10 ไร่ 3 งาน



เกียรติประวัติที่ภาคภูมิใจ

วันที่ 31 กรกฎาคม พ.ศ.2554 เจ้าประคุณสมเด็จพระมหาธีรราชเจ้าคุณธรรมคุณงามคุณดีแห่งสมเด็จพะสังฆราชเจ้าคณะใหญ่หนเหนือ แม่กองบาลีสนามหลวง และเจ้าอาวาสวัดปากน้ำ ภาษีเจริญ ปฏิบัติหน้าที่แทนประธานคณะผู้ปฏิบัติหน้าที่สมเด็จพระสังฆราช ได้เมตตามาเป็นประธานเททองหล่อรูปเหมือน พระครูสิทธิธรรมภิราม อดีตเจ้าคณะตำบลน้ำคำ เขต 1 และอดีตเจ้าอาวาสวัดน้ำคำ ลำดับที่ 11 นับเป็นเกียรติประวัติแก่วัดน้ำคำ ชุมชนตำบลน้ำคำเป็นอย่างยิ่ง

ประวัติวัดน้ำคำ

บ้านน้ำคำ เดิมเป็นหมู่บ้านที่มีชื่อในทะเบียนการปกครองชั้นหมู่ที่ 8 ตำบลลาโรง อำเภออุทุมพรพิสัย มณฑลอุษาคเนย์ ซึ่งก่อตั้งขึ้นในราวสมัยอยุธยาตอนปลาย ราว พ.ศ.2248 โดยมีผู้เฒ่าผู้แก่ เล่าสืบต่อกันมาว่า “ตาคำและยายเงิน” สองสามีภรรยาได้พาบริวารจำนวนหนึ่งอพยพลงมาจากตอนเหนือ พอเดินทางมาถึงบริเวณชายป่าแห่งหนึ่งซึ่งเป็นป่าห้วยลำธารแปลงที่ 3 ในปัจจุบัน ซึ่งมีความอุดมสมบูรณ์ มีแหล่งน้ำสำคัญคือแม่น้ำมูล มีห้วยหนองคลองบึงต่าง ๆ เช่น กุดหวาย หนองปลาข้าว หนองบัวฮี หนองเหยี่ยว หนองผือน้อย เป็นต้น เหมาะแก่การประกอบอาชีพทางการเกษตรกรรมได้เป็นอย่างดี จึงได้ตั้งหมู่บ้านเล็กๆ ขึ้นใกล้กับชายป่าอันอุดมสมบูรณ์ และพบว่าแม่น้ำซบสี่ไหลลงคล้ายทองคำไหลซึมออกมาจากชายป่า จึงได้ตั้งชื่อหมู่บ้านว่า “บ้านน้ำคำ” ซึ่งตามชายป่าดังกล่าวมีน้ำซึมซบไหลออกมาเป็นสี่เหลี่ยมคล้ายทองคำหลายแห่ง เช่น คำมะเกต คำมะกอง คำตาจาน คำบุตดี และอีกหลายแห่งตามชายป่ายังคงหลงเหลือในปัจจุบัน

และห่างจากหมู่บ้านออกไปทางทิศใต้ของหมู่บ้านประมาณ 1.5 กม. มีหนองน้ำขนาดใหญ่อยู่แห่งหนึ่ง มีหลักฐานอ้างอิงได้ว่ามีกองทัพซึ่งประกอบด้วยกองทัพช้าง กองทัพม้า และคนเดินเท้า ยกทัพมาตั้งอยู่บริเวณดังกล่าว ซึ่งมีแม่ทัพชื่อว่า “ขุนคง” และต่อมาได้มีความสัมพันธ์เป็นเพื่อนกับตาคำ หรือ “ขุนคำ” หัวหน้าหมู่บ้านน้ำคำ ต่อมาขุนคงได้อพยพมาอยู่ร่วมกันที่บ้านน้ำคำ หนองแห่งนั้นชาวบ้านจึงเรียกว่า “หนองทัพเก่า” จนถึงปัจจุบัน โดยมีหลักฐานอ้างอิงจากการขุดพบไหหูขนาดใหญ่หลายใบ หม้อดิน เต่าไม้โบราณ และอาวุธหลายชนิดฝังอยู่ใต้ดินเป็นจำนวนมากพอควร ชาวบ้านได้นำมาถวายวัดน้ำคำ และกาลต่อมาท่านพระครูสิริธรรมภิราม เจ้าอาวาสวัดน้ำคำในขณะนั้นไปมอบถวายไว้ที่พิพิธภัณฑวัดพระธาตุเรืองรอง



พระอธิการวิชัย วิชโย
เจ้าอาวาสวัดน้ำคำ

บันทึก

อาคาร - เสนาสนะ

อุโบสถ ศาลาการเปรียญ 1 หลัง กุฏิสงฆ์ จำนวน 2 หลัง
โรงครัว หอระฆัง สร้างรั้วคอนกรีตรอบวัด ยาว 350 เมตร
ห้องน้ำ - ห้องสุขา หลังคาทรงไทย 19 ห้อง เสาไฟฟ้าหงส์
รอบบริเวณวัด 25 ต้น ชุมประตู่โงงหน้าวัด ศาลาบ้านกาฬ
อาเชียน

กำเนิดเจ้าอาวาส

- รูปที่ 1 ญาครุจำปา
- รูปที่ 2 อาจารย์ทัน
- รูปที่ 3 หลวงพ่อพัด
- รูปที่ 4 หลวงพ่อภู แสงลับ
- รูปที่ 5 หลวงพ่อเครื่อง พิเคราะห์
- รูปที่ 6 หลวงพ่อพิมพ์ สาทโ
- รูปที่ 7 หลวงพ่อสา เสนา
- รูปที่ 8 พระสีแ
- รูปที่ 9 พระรินทร์ สุปัตติ
- รูปที่ 10 พระครูสิริธรรมภิราม อดีตเจ้าคณะตำบลน้ำคำ เขต 1 พ.ศ.2500 - 2550
- รูปที่ 11 พระครูปริยัติวิราภรณ์ ประธานพัฒนาวัดน้ำคำ
- รูปที่ 12 พระอธิการวิชัย วิชโย พ.ศ.2552 - ปัจจุบัน

วัดโนนแย้

สักการะพระเจ้าใหญ่คู่บ้าน

พระครูสิทธิธรรมภาวิวัฒน์(เปลี่ยน เตชธมฺโม)

ดำรงตำแหน่งเจ้าอาวาสวัดโนนแย้



วัดโนนไผ่ ตำบลหนองปล้อง อำเภอเมือง จังหวัดศรีสะเกษ ได้ก่อสร้างขึ้นเมื่อปี พ.ศ.2463 ในพื้นที่ป่ายาง(ในปัจจุบัน) บนเนื้อที่ 17 ไร่ โดยชาวบ้านและเจ้าอาวาสวัดเจียงอีในสมัยนั้น ต่อมาเกิดภัยพิบัติจึงได้ย้ายเข้าไปอยู่ในกลางหมู่บ้าน ทำให้วัดโนนไผ่ได้เป็นวัดร้างมานาน

ต่อมาจึงมีพระมาจำพรรษาอยู่เรื่อยๆ และชาวบ้านเห็นว่า วัดที่อยู่กลางหมู่บ้านคับแคบ และไม่เหมาะสมที่จะก่อสร้าง เสนาสนะและศาสนสถานต่างๆ จึงได้ย้ายกลับมาอยู่ที่เดิม (ในปัจจุบัน) ต่อมาได้รับพระราชทานวิสุงคามสีมา เมื่อวันที่ 16 ตุลาคม พ.ศ.2529 โดยมี พระครูสิทธิธรรมภาณีวัฒน์ (เปลี่ยน เตชธมฺโม) เป็นเจ้าอาวาส เป็นต้นมาจนถึงปัจจุบัน

สิ่งศักดิ์สิทธิ์สำคัญ

- พระพุทธชะยันตีศรีวิรมัน เป็นพระพุทธรูปปูนปั้นปางประทานพร ขนาดหน้าตักกว้าง 9 เมตร สูง 12 เมตร
- หลวงพ่อพระเจ้าใหญ่คู่บ้าน เป็นพระพุทธรูปปูนปั้นปางมารวิชัย ขนาดหน้าตักกว้าง 55 นิ้ว สูง 66 นิ้ว ประดิษฐานอยู่ภายในมณฑปใต้ต้นคอแลน หรือ ภาษาล้านนาเรียกว่าต้นหมากแงว(ลิ้นจี่ป่า)
- ศาลเจ้าแม่ตะเคียนทอง ซึ่งเป็นต้นไม้ที่ชาวบ้านถือว่ามีความศักดิ์สิทธิ์ และเป็นที่เคารพบูชา ขอพร ขอโชคลาภของคนในชุมชน

บันทึก

อาคารเสนาสนะ

อุโบสถ ศาลาการเปรียญหลังใหญ่ ยาว 42 เมตร กว้าง 14 เมตร ภูมิสงฆ์ เป็นอาคารตึก 2 ชั้น 1 หลัง อาคารชั้นเดียว 1 หลัง หอระฆัง ศาลาฌาปนสถาน ฌาปนสถาน



คำขวัญ ประจำหมู่บ้าน โนนแย้ - โนนหล่อ

แหล่งวัฒนธรรมแหบเก่า
เรื่องเล่าตำนานคนตีบด
ประณีต สีนค้ำดี มากมีวัฒนธรรม
น้อมนำศาสตร์พระราชา

บ้านโนนแย้ - โนนหล่อ

— หมู่บ้าน OTOP เพื่อการท่องเที่ยว —

ตำบลหนองปล้อง อำเภอเมือง จังหวัดศรีสะเกษ เป็นหมู่บ้านเก่าแก่ที่มีการสืบทอดภูมิปัญญา ด้านการหล่อเหล็ก เพื่อทำเป็นผลิตภัณฑ์ต่างๆ อาทิ มีด จอบ เสียม ฯลฯ จนกลายเป็น สินค้า OTOP ที่ขึ้นชื่อ และพัฒนาไปสู่การเป็น “หมู่บ้านท่องเที่ยววิถีชุมชนคนท้องถิ่น”

ประวัติความเป็นมา

บ้านโนนแย้-โนนหล่อ เดิมเป็นชุมชนขนาดเล็ก ที่ย้ายมาจากชุมชน วัดเจียงอี โดยมีนายปราบ และพรรคพวก ได้เข้ามาตั้งหลักปักฐาน เพื่อทำมาหากินในบริเวณนี้ เพราะเป็นที่อุดมสมบูรณ์ มีพื้นที่ลุ่มที่ดอน หรือ โนน มีร่องน้ำ พื้นที่ลุ่มก็สามารถทำนาปลูกข้าวได้ ส่วนพื้นที่ดอน ก็สามารถทำไร่ทำสวนได้ดี ซึ่งที่ตอนก็มีสัตว์ป่ามากมาย โดยเฉพาะแะ ซึ่งเป็นสัตว์ที่มีอยู่เป็นจำนวนมาก จึงได้นำมาตั้งเป็นชื่อของหมู่บ้านว่า “บ้านโนนแย้” สำหรับช่องน้ำ(ร่องน้ำ) มีความคดเคี้ยวเหมือนเอียน (ปลาไหล) และมีสัตว์น้ำชุกชุมอยู่มากมาย โดยเฉพาะเอียน(ปลาไหล) จึงได้ชื่อว่า “ช่องเอียน” (ร่องปลาไหล)



กิจกรรมส่งเสริมการท่องเที่ยวโดยชุมชน

“ เปิดตัวชุมชนท่องเที่ยว OTOP นวัตวิถี ” บ้านโนนหล่อ-โนนแย้ หมู่ 6, 7 ตำบลหญ้าปล้อง อำเภอเมืองศรีสะเกษ จังหวัดศรีสะเกษ ดำเนินการภายใต้แผนงานยุทธศาสตร์ส่งเสริมเศรษฐกิจและพัฒนา ศักยภาพชุมชน โครงการชุมชนท่องเที่ยว OTOP นวัตวิถี

กิจกรรมภายในงานประกอบด้วย

- การจัดแสดงและจำหน่ายสินค้า OTOP จากชุมชนท่องเที่ยว OTOP นวัตวิถี และผลิตภัณฑ์ชุมชน ภายในตำบลหญ้าปล้อง
- กิจกรรมสาธิตการประกอบอาหารพื้นถิ่น
- กิจกรรมสาธิตการตีมีดแบบโบราณ และแบบสมัยใหม่

การจัดกิจกรรมส่งเสริมการท่องเที่ยวโดยชุมชนในครั้งนี้ถือเป็นอีกแนวทางหนึ่งโดยการนำเอาอัตลักษณ์ชุมชน เสน่ห์ของชุมชนและผลิตภัณฑ์ของชุมชนมานำเสนอ เพื่อสร้างรายได้ให้กับชุมชน อีกทั้งยังเป็นการประชาสัมพันธ์การท่องเที่ยวอำเภอเมืองศรีสะเกษ ให้เป็นที่รู้จักมากขึ้น



จากภูมิปัญญาสู่สินค้า OTOP ชื่อดัง

ประชากรของบ้านโนนแย้ - โนนหล่อ มีอาชีพหลักคือการเกษตร ซึ่งหลังเสร็จจากการทำนาแล้ว ก็จะไปรับจ้างตีมีด - ตีเหล็กที่ต่างถิ่น ต่างหมู่บ้าน เรียกว่าการไป “เข่น” (ซ่อมมีด) โดยการตีมีดในสมัยก่อน จะใช้แร่เหล็กมาหลอมให้เป็นเนื้อเดียวกัน แล้วจึงตีขึ้นรูปโดยใช้ตะไบ ตกแต่ง ต่อมาจึงนำเหล็กวาง(เหล็กแหนบรยนต์เก่า) มาประยุกต์ใช้เป็นเครื่องมือทุ่นแรง ได้เครื่องมือที่ทันสมัยมากขึ้น ทำให้ผลิตได้ปริมาณมาก สวยงาม แข็งแกร่ง และเป็นที่ต้องการของท้องตลาดมากขึ้น กระทั่งผลิตภัณฑ์ มีด จอบ เสียม ได้กลายเป็นสินค้า OTOP ที่ขึ้นชื่อของหมู่บ้านโนนแย้

ต่อมาเมื่อปี พ.ศ.2538 บ้านโนนแย้มีประชากรมากขึ้น ทำให้ยากต่อดูแลปกครองให้ทั่วถึง จึงได้แยกหมู่บ้านออกมาเป็นบ้านโนนหล่อ สาเหตุที่ได้ชื่อว่า “บ้านโนนหล่อ” เพราะมีเตาหลอมหล่อเหล็กโบราณมาก จึงได้ชื่อว่าบ้านโนนหล่อมาจนถึงปัจจุบันนี้

ก้าวสู่การเป็น “หมู่บ้าน OTOP เพื่อการท่องเที่ยว”

ปัจจุบันบ้านโนนแย้ - โนนหล่อ ได้เข้าร่วมโครงการหมู่บ้านท่องเที่ยววิถีชุมชนคนท้องถิ่น ได้มีการจัดแสดงกลุ่มสินค้า OTOP ของหมู่บ้านไว้ที่ศูนย์การศึกษาและจำหน่ายผลิตภัณฑ์สินค้า OTOP ของหมู่บ้าน และได้มีการเปิดเป็นตลาดนัดโบราณขึ้นทุกวันเสาร์ ที่ 2 และที่ 4 ของทุก ๆ เดือน ณ บริเวณพื้นที่วัดบ้านโนนแย้ โดยจะมีสินค้า นำมาจัดแสดงและวางจำหน่าย ซึ่งเป็นผลผลิตที่มีหรือที่หาได้ในชุมชนท้องถิ่น อาทิ ผลิตภัณฑ์มีด จอบ เสียม ที่ใช้ในด้านการเกษตร พืชผักผลไม้ อาหารตามฤดูกาล เสื้อผ้า ชุดประจำท้องถิ่น และมีการจัดแสดง การตีเหล็กแบบโบราณ เป็นต้น ซึ่งที่ตลาดโบราณนี้จะมีนักท่องเที่ยว ทั้งชาวไทยและชาวต่างชาติแวะเวียนมาเที่ยวชม และซื้อสินค้าอยู่เป็นประจำ



วัดสว่างอารมณ์ (ข้าวตอก)

อุทยานการศึกษาดีเด่น

พระครูโอกาสพัฒนวิมล

เจ้าคณะตำบลน้ำคำ เขต 1, เจ้าอาวาสวัดสว่างอารมณ์ (ข้าวตอก)

วัดสว่างอารมณ์ (ข้าวตอก) ตั้งอยู่ที่บ้านข้าวตอก ถนนโยธาธิการ ศก. 2011 (สวนป่าเฉลิมพระเกียรติ - บ้านคูซอด) ตำบลน้ำคำ อำเภอเมือง จังหวัดศรีสะเกษ

ประวัติความเป็นมา

วัดสว่างอารมณ์ (ข้าวตอก) ตั้งเมื่อปี พ.ศ.2469 เดิมมีพื้นที่ประมาณ 7 ไร่ 3 งาน 55 ตารางวา ปัจจุบันมีเนื้อที่รวมแล้วประมาณ 19 ไร่ ได้รับพระราชทานวิสุงคามสีมา เมื่อวันที่ 23 กันยายน 2539 และได้รับการคัดเลือกเป็นอุทยานการศึกษาภายในวัดดีเด่น ปี พ.ศ.2542



การบริหารและการปกครอง

วัดสว่างอารมณ์ (ข้าวตอก) มีเจ้าอาวาสเท่าที่ทราบนาม และได้รับตราตั้งชัดเจน 2 รูป ดังนี้

รูปที่ 1 พระอธิการสี ปญญาวุฑโฒ ปี พ.ศ.2508 - พ.ศ.2519

รูปที่ 2 พระครูโสภาสพัฒนวิมล พ.ศ.2544 - ปัจจุบัน

พระครูโสภาสพัฒนวิมล เจ้าคณะตำบลน้ำคำ เขต 1 และเจ้าอาวาสวัดสว่างอารมณ์(ข้าวตอก) ท่านเป็นพระนักพัฒนา นับตั้งแต่ท่านมาจำพรรษาเมื่อประมาณ ปี พ.ศ.2537 ก็ได้พัฒนาทั้งเสนาสนะภายในวัด จัดกิจกรรมงานบุญเพื่อสร้างศรัทธาให้ญาติโยมได้เข้าร่วมกิจกรรมกับทางวัด ตลอดจนพัฒนาการศึกษาแก่ลูกหลานของชาวบ้านไปพร้อมๆ กัน

- **ด้านการพัฒนาเสนาสนะภายในวัด** อาทิ สร้างโบสถ์ สร้างศาลา สร้างกุฏิ สร้างโรงครัว สร้างเมรุ ซ้อมที่-ถมที่ และพัฒนาเรื่อยมาจนได้รับเลือกให้เป็น “วัดพัฒนาตัวอย่างที่มีผลงานดีเด่น”

- **ด้านการศึกษา** ท่านได้สร้างศูนย์การศึกษาเด็ก และส่งเสริมให้พระภิกษุของวัดได้สอนศีลธรรมในโรงเรียน จัดสภาพแวดล้อมภายในวัดให้สงบ ร่มรื่น และมีการพัฒนาวัดอย่างต่อเนื่อง จนได้รับคัดเลือกให้เป็น “อุทยานการศึกษาภายในวัดดีเด่น”



พระครูโสภาสพัฒนวิมล





วัดสุขสวาทอารมณ์

ต้นพลับเก่าแก่จนนับอายุไม่ได้

พระอธิการไสว ถาวโร

ดำรงตำแหน่งเจ้าอาวาสวัดสุขสวาทอารมณ์

วัดสุขสวาทอารมณ์(วัดบ้านยาง) ตั้งอยู่บ้านเลขที่ 39 หมู่ที่ 7 บ้านยาง ตำบลน้ำคำ อำเภอเมืองศรีสะเกษ จังหวัดศรีสะเกษ โดยตั้งอยู่ด้านทิศเหนือห่างจากพระธาตุเรืองรองครึ่งกิโลเมตร

ประวัติวัดพอสังเขป

วัดสุขสวาทอารมณ์ ตั้งเมื่อ พ.ศ.2465 ได้รับพระราชทานวิสุงคามสีมาเมื่อวันที่ 14 มีนาคม พ.ศ.2550 เนื้อที่ตั้งวัดจำนวน 3 ไร่ 1 งาน 10 ตารางวา รหัส ที่สก.0110.3 เดิมทีหมู่บ้านยางอันเป็นที่ตั้งวัดนั้นเป็นหมู่บ้านชาวเขมร ดังที่มีคำขวัญประจำหมู่บ้านว่า

“ แดนดินถิ่นยางเขมร เลิศเลอสรภัญญะ
สักการะหลวงพ่อดำนำโชคบูชา พลับพฤษาพันธ์
อินทรีย์เกษตรข้าวพันธุ์ ปุศร์อารีย์เคารพเขตชุกบ้าน ”

สิ่งที่น่าสนใจในวัด

หลวงพ่อดำนำโชค พระพุทธรูปศักดิ์สิทธิ์คู่วัด คือ เป็นที่เคารพสักการะของชาวบ้านยาง


ต้นพลับโบราณ เป็นต้นไม้ที่ขึ้นอยู่คู่วัด มีอายุเก่าแก่จนนับไม่ได้
ปุศร์อารีย์ เป็นภูมิบ้านที่เคารพของชาวบ้านยางมาช้านาน

เสนาสนะสำคัญ

- อุโบสถเริ่ม ก่อสร้างเมื่อ พ.ศ.2547 เสร็จเมื่อ พ.ศ.2550
- กุฏิสงฆ์ 1 หลัง เป็นอาคารคอนกรีตสองชั้น สร้างเมื่อ พ.ศ.2558 (ยังไม่แล้วเสร็จ)
- ศาลาการเปรียญ 1 หลัง สร้างเมื่อ พ.ศ.2545
- ศาลาอเนกประสงค์ (ยังไม่แล้วเสร็จ)
- ห้องน้ำ

กำเนิดเจ้าอาวาส

- | | |
|---------------------------|---------------------|
| 1. พระอาจารย์ มหาแดง | พ.ศ.2465 |
| 2. พระอธิการก้อน จิริสีโล | พ.ศ.2534 - 2553 |
| 3. พระอธิการไสว ถาวโร | พ.ศ.2554 - ปัจจุบัน |



วัดบ้านหวนา

สักการะพระมิ่งมงคล

พระครูมงคลวรวิต (เหง้า อองคุปัญโญ)

ดำรงตำแหน่งเจ้าอาวาสวัดบ้านหวนา

วัดบ้านหวนา ตั้งอยู่ที่หมู่ 10 ตำบลนาคำ อำเภอเมือง จังหวัดศรีสะเกษ มีเนื้อที่ 14 ไร่ 3 งาน 40 ตารางวา

ประวัติ - ลำดับเหตุการณ์สำคัญ

วัดบ้านหวนา เริ่มก่อตั้งวัดขึ้นเมื่อปี พ.ศ.2526 โดยมีพระเหง้า อองคุปัญโญ นำพาญาติโยมบูรณะวัดขึ้น เดิมที่มีกุฏิ 1 หลัง มีพระ 2 รูป สามเณร 1 รูป

พ.ศ.2527 ได้สร้างกุฏิขึ้นอีก 1 หลัง

พ.ศ.2528 ได้ก่อสร้างศาลาการเปรียญขึ้นอีก 1 หลัง มีพระ 8 รูป สามเณร 1 รูป

พ.ศ.2529 ได้สร้างพระพุทธรูป “หลวงพ่อมิ่งมงคล”

พ.ศ.2530 พุทธาภิเษก “พระใหญ่มิ่งมงคล”

พ.ศ.2532 ได้วางศิลาฤกษ์อุโบสถ

พ.ศ.2541 ได้รับอนุญาตตั้งวัดและได้รับตราตั้งให้ พระเหง้า อองคุปัญโญ เป็นเจ้าอาวาส วัดบ้านหวนา เมื่อวันที่ 10 ตุลาคม 2541

พ.ศ.2544 ได้ฉลองวิสุงคามสีมา (อุโบสถ)

พ.ศ.2547 พระเหง้า อองคุปัญโญ ได้รับการแต่งตั้งเป็นพระครูสังฆรักษ์

พ.ศ.2551 ได้รับพระราชทานสมณศักดิ์เป็นพระครูสัญญาบัตรราชทินนาม พระครูมงคลวรเขต

พ.ศ.2556 ได้วางศิลาฤกษ์ศาลาการเปรียญหลังใหม่

ปัจจุบัน พระครูมงคลวรเขต อายุ 89 ปี 36 พรรษา ดำรงตำแหน่งเจ้าอาวาส ท่านเป็นพระเถระผู้เปี่ยมด้วยเมตตาธรรม และเป็นที่เคารพ นับถือยิ่งแก่ชาวบ้านหวนาและตำบลใกล้เคียง ท่านอบรมสั่งสอนฆราวาสให้อยู่ในศีลในธรรมอยู่เสมอ ดังคำที่ท่านกล่าวว่า

“เรามาแสวงหาบุญ เพื่อหาทางแก้การพ้นจากทุกข์ของตน แล้วเราจึงไปบอกคนอื่น เพื่อให้เขาพ้นจากวิฏสงสารไปด้วย”



วัดเบญจพุทธาราม

(พระแก้วจักรพรรดิ พระธาตุหนองโน)

พระอาจารย์มหาสิริขันธ์ สุจิตฺตโก (บุญวันท์)

ดำรงตำแหน่งเจ้าอาวาสวัดเบญจพุทธาราม

วัดเบญจพุทธาราม ตั้งอยู่ที่บ้านหนองโน ตำบลน้ำคำ อำเภอเมือง จังหวัดศรีสะเกษ บริเวณที่ราบลุ่มแม่น้ำมูลด้านทิศตะวันออกของหมู่บ้าน ซึ่งมีพระธาตุหนองโนเป็นพระธาตุเก่าแก่โบราณ ก่อด้วยอิฐ ไม่มีหลักฐานการก่อสร้างที่ชัดเจน แต่ประมาณตามอายุของอิฐราวๆ 700 - 1000 ปี



ประวัติความเป็นมา

เมื่อเดือนเมษายน ปี พ.ศ.2545 พระอาจารย์มหาสัณฐ์ สุจินโณ (บุญวันท์) และคณะกรรมการหมู่บ้านหนองโน ได้พากันมาสำรวจพื้นที่บริเวณที่เป็นพระธาตุเก่าแก่ของหมู่บ้าน จึงปรารภและได้อธิษฐานจิตว่า

**“ ถ้าวรเวทที่เป็นพระธาตุเก่าแก่นี้เป็นที่ๆ ข้าพเจ้าได้เคย
สร้างบารมีมาก่อน ก็ขอให้ที่แห่งนี้ได้สร้างเป็นวัดขึ้นมาอย่าได้มี
อุปสรรคใดๆ มาขัดขวางในการสร้างวัด ขอเหล่าเทพเทวดา
ที่สถิต ณ สถานที่แห่งนี้จงรับทราบและเป็นสักขีพยาน ”**

เมื่อได้คุยกับคณะกรรมการหมู่บ้านว่าต้องการสถานที่แห่งนี้สร้างเป็นวัด และพระอาจารย์จะได้มาอยู่จำพรรษาปฏิบัติศาสนกิจ ชาวบ้านหนองโนจึงพร้อมใจกันมาร่วมสร้างวัด โดยได้บริจาคที่ดินที่เป็นบริเวณพระธาตุฯ แต่ยังมีบริเวณไม่กว้างขวางพอที่จะก่อสร้างวัด จึงได้ร่วมกันหาทุนทรัพย์มาซื้อที่ดินบริเวณข้างเคียง เพื่อขยายบริเวณให้กว้างขึ้นจนมีบริเวณประมาณ 30 ไร่เศษฯ

ปี พ.ศ.2549 พระอาจารย์ได้พาพระภิกษุและสามเณรมาอยู่จำพรรษา เพื่อวางรากฐานแบบปฏิบัติกิจวัตรของพระภิกษุสามเณรตามแบบสายกรรมฐานของครูบาอาจารย์ และได้ริเริ่มลงมือก่อสร้างเสนาสนะ ได้บูรณะพระธาตุ และศาลา กุฏิ ห้องน้ำ ตลอดจนโรงครัวฯ เพื่อให้พอเหมาะกับการปฏิบัติศาสนกิจของสงฆ์ และเปิดโอกาสให้อุบาสก อุบาสิกาปฏิบัติธรรมเป็นประจำไม่เคยขาด โดยเฉพาะทุกวันพระ 8 ค่ำ 15 ค่ำ ตลอดทั้งปี จนถึงปัจจุบัน

ปี พ.ศ.2550 พระอาจารย์มหาสัณฐ์ สุจินโณ ได้เริ่มมาพักปฏิบัติศาสนกิจเพื่อดูแลการก่อสร้าง

ปี พ.ศ.2552 ได้สร้างเสาค้ำพระพุทธรูปศาสนา เป็นศาสนสถานเพื่อเป็นสัญลักษณ์อธิษฐานบารมีเพื่อเป็นดินแดนพุทธภูมิ

ปี พ.ศ.2553 ได้สร้างพระแก้วจักรพรรดิขึ้น เพื่อน้อมถวายเป็นพุทธบูชา เป็นพระแก้วคู่บารมีและตั้งสัจจะอธิษฐานบารมีปรารถนาความสำเร็จอันยิ่งใหญ่ ประดิษฐานไว้เป็นพระคู่บ้านคู่เมือง เป็นที่สักการะกราบไหว้ของพุทธศาสนิกชน และเหล่าเทพยดาทุก ๆ หมู่เหล่า

ปี พ.ศ.2555 ได้อัญเชิญพระแก้วมณีโชติทั้ง 5 พระองค์ ทรงเครื่องจักรพรรดิ มาประดิษฐาน

ปี พ.ศ.2556 ได้สร้างพระศรีวิเศษมิ่งเมือง ขนาดหน้าตัก 4 ศอก 1 องค์ ตามแบบโบราณ มีพุทธลักษณะปางมารวิชัย และได้สร้างพระศรีวิเศษมิ่งเมือง ขนาดหน้าตัก 5 นิ้ว อีก 5 องค์ ประดิษฐานบนบุษบกในศาลา

ปี พ.ศ.2559 ได้ร่วมกันสร้างพระพุทธศรีรัตนันทรประทีปบรมไตรโลกนาถ (พระพุทธเจ้าปางเปิดโลก ทรงเครื่องจักรพรรดิ) ขนาดความสูง 20 เมตร



ประวัติการสร้างเสาค้ำพระศาสนา

ตั้งแต่เริ่มพาพระภิกษุ สามเณร มาปฏิบัติธรรม สร้างวัดแห่งนี้ มีครูบาอาจารย์ท่านใดนึกมีตเห็นวาสถานที่แห่งนี้เคยมีเสาทองแท่งทับประดิษฐานอยู่ ต่อมาท่านได้บอกให้พระอาจารย์มหาสัณฐ์ สุจินโณ (บุญวันท์) สร้างเสาค้ำพระศาสนาประทับรอยเดิม โดยใช้หินทรายแท่งทับเส้นผ่าศูนย์กลาง 1 เมตร ยาว 12 โดยฝังลงดิน 2 เมตร และสูงเหนือพื้นดิน 10 เมตร บนยอดเสากะสลักเป็นดอกบัวบาน ประดิษฐานพระพุทธเจ้าปางเปิดโลก

ปี พ.ศ.2552 สร้างเสาค้ำพระศาสนาเพื่อปรารภเหตุแห่งการอธิษฐานการสร้างบารมี โดยตั้งสัจจะอธิษฐานว่าขอให้ดินแดนแห่งนี้เป็นดินแดนแห่งพุทธภูมิ และขอให้พระพุทธศาสนาจงเจริญรุ่งเรืองมั่นคงตลอดกาล เป็นสัญลักษณ์แห่งการตั้งสัจจะอธิษฐานเพื่อสร้างบารมีอันยิ่งใหญ่ของพระอาจารย์มหาสัณฐ์ สุจินโณ(บุญวันท์)

ประวัติการสร้างพระแก้วจักรพรรดิ

พระแก้วจักรพรรดิเป็นพระที่สร้างขึ้นจากผลหินเขี้ยวหนุมาน หรือที่เรียกว่าหินแก้วโปงขาม เป็นพระที่ท่านพระอาจารย์มหาสังข์ สุจินโณ (บุญวันท์) สร้างขึ้นเพื่อเป็นพระคู่บุญคู่บารมี เป็นพระคู่บ้านคู่เมือง และเป็นมิ่งมงคลของพุทธศาสนิกชนทั่วไป

เมื่อท่านพระมหาสังข์ สุจินโณ (บุญวันท์) ได้ปรารภที่จะสร้างพระแก้วจักรพรรดินั้น ท่านมีโอกาสได้เดินทางไปจังหวัดเชียงใหม่ในช่วงประมาณต้นเดือนมกราคม พ.ศ.2553 เมื่อท่านได้เดินทางเข้าไปกราบสักการะพระสิงห์ ณ วัดพระสิงห์วรมหาวิหาร ท่านได้อธิษฐานจิตสร้างบารมีต่อหน้าองค์พระสิงห์ว่าจะขอสร้างพระแก้วจักรพรรดิเพื่อเป็นพระคู่บุญบารมี และเป็นพระคู่บ้านคู่เมือง ขอให้หินแก้วผลึกรัตนชาติที่ทรงคุณค่า และทรงพุทธคุณในการนำมาสร้างพระ

หลังจากนั้นก็เดินทางออกจากวัดพระสิงห์ และได้พบกับช่างแกะสลักและเจียรไนเพชรชาวล้านนา ชื่อ นายสุชาติ มะลิผล ซึ่งเปิดร้านอยู่หน้าวัดพระสิงห์ฯ ท่านจึงได้สนทนาและได้รับคำแนะนำถึงการสร้างพระด้วยหินเขี้ยวหนุมาน ว่ามีการสร้างพระจากหินเขี้ยวหนุมานนั้น มีมาตั้งแต่โบราณกาล เพราะเป็นหินที่มีคุณค่าและทรงพุทธคุณมากสำหรับชาวล้านนาและผู้ที่นับถือศรัทธา อย่างการสร้างพระเสด็จมณี พระพุทธรูปคู่องค์พระนางจามเทวี ผู้ครองกรุงศรีอยุธยาในสมัยนั้น (ปัจจุบันนี้ได้ประดิษฐานอยู่ ณ วิหารวัดเชียงใหม่ จังหวัดเชียงใหม่)

เมื่อได้สนทนากับช่างอยู่พักใหญ่ ท่านพระอาจารย์จึงได้บอกให้นายช่างเป็นธุระไปจัดหาแก้วผลึกหินเขี้ยวหนุมาน (แก้วโปงขาม) และให้หาหินที่ใหญ่ที่สุดเท่าที่จะหาได้เพื่อนำมาสร้าง และหลังจากนั้นมาอีก 3 เดือน คือช่วงประมาณเดือนเมษายน ท่านพระอาจารย์ก็ได้รับการติดต่อจากนายช่างว่า ได้หินเขี้ยวหนุมานขนาดใหญ่มาก ถ้านำมาแกะสลักเป็นองค์พระแล้วก็จะได้องค์พระใหญ่ประมาณ 5 นิ้ว เนื้อแก้วจะใสบริสุทธิ์ ซึ่งนับว่าหาได้ยากมาก

ในวันที่ 19 มิถุนายน 2553 ได้อัญเชิญพระแก้วมาประดิษฐาน ณ ที่วัดเบญจพุทธาราม (พระแก้วจักรพรรดิ พระธาตุหนองโน) บ้านหนองโน ตำบลน้ำคำ อำเภอเมือง จังหวัดศรีสะเกษ เวลาประมาณ 6 โมงเช้า ก็ได้เกิดเหตุที่น่าอัศจรรย์ใจต่อผู้เห็นทั้ง พระภิกษุสามเณร และพุทธศาสนิกชน



คือ เหตุการณ์เกิดพระอาทิตย์ขึ้น 3 ดวงบนท้องฟ้า ซึ่งทำชาวบ้านเชื่อว่าเกิดจากแรงบุญฤทธิ์และความศรัทธาดีสิทธิ์ขององค์พระแก้ว

จึงทำให้ชาวบ้านมีความเชื่อและเลื่อมใสศรัทธาในองค์พระแก้วจักรพรรดินี้เป็นอันมาก และยังมียกเหตุการณ์หนึ่งทำให้ชาวบ้านที่มาร่วมงานเกิดความอัศจรรย์ใจอีกครั้ง ก็คือในวันที่ทำพิธีอัญเชิญองค์พระแก้วฯ ขึ้นประดิษฐานบนบุษบก ขณะอัญเชิญขึ้นสู่บุษบกนั้น มีลมพัดแรงอยู่ตลอดเวลา ครั้งเมื่อพิธีอัญเชิญเสร็จสิ้นลงลมที่พัดแรงก็หยุดนิ่งไปเฉย ๆ อย่างน่าอัศจรรย์

ในช่วงเช้าวันที่ 20 มิถุนายน 2553 ท่านพระอาจารย์ได้เล่าเหตุการณ์ของคืนวันที่ 18 มิถุนายน 2553 (คืนอัญเชิญพระแก้วฯ มาจากเชียงใหม่) พระอาจารย์เล่าว่าในขณะที่ท่านพักนอนอยู่นั้นท่านบอกว่าบนภูเขาสันเทือนคล้ายกับเกิดแผ่นดินไหวจนทำให้ท่านสะดุ้งตื่นขึ้นมาดูว่าเกิดอะไรขึ้นกันแน่ และเมื่อคณะศิษย์ได้ฟังเช่นนั้นแล้ว ทางคณะศิษย์และผู้ที่ได้รับฟังจึงไปสืบข้อมูลย้อนหลังตามข่าวต่างๆ ก็พบว่าในวันนั้นเกิดเหตุแผ่นดินไหวขึ้นจริงที่จังหวัดเชียงใหม่ วัดแรงสันเสือนได้ประมาณ 2 ริกเตอร์ นับว่าเป็นเรื่องอัศจรรย์ยิ่งนักที่มีเหตุการณ์แผ่นดินไหวเกิดขึ้น ตั้งแต่จุดที่อัญเชิญพระแก้วคือจังหวัดเชียงใหม่จนถึงจังหวัดศรีสะเกษ จึงทำให้คณะศิษย์และผู้อยู่ในเหตุการณ์ปลื้มปิติยินดียิ่งนัก กับการได้อัญเชิญพระแก้วมาประดิษฐานเป็นพระคู่บ้านคู่เมืองของชาวศรีสะเกษ

พุทธลักษณะขององค์พระ เป็นพระแก้วแกะสลักด้วยแก้วผลึกหินเขี้ยวหนุมาน หน้าตักกว้าง (แก้วโปงขาม) 5 นิ้ว ปางสมาธิ พระเศียรเกลี้ยงไม่มีมวยลา ยานองค์พระแกะสลักด้วยหินสีดำ และบรรจุด้วยแก้วผลึกหินเขี้ยวหนุมานที่เหลือจากการแกะองค์พระโดยช่างเชียงใหม่ องค์พระตกแต่งด้วยเครื่องทรงจักรพรรดิ ซึ่งสร้างจากทองคำแท้ และประดับด้วยพลอยทับทิม โกเมน เพทาย ไพรีนและบุษราคัมอันประดับฉัตรฐานบัว 99 เม็ด

ทรงเครื่องจักรพรรดิเป็นศิลปะร่วมสมัยแห่งยุคระหว่างศิลปะไทยภาคกลางผสมผสานศิลปะสุโขทัยล้านนา ออกแบบตามพุทธลักษณะประวัติ พระปางสมาธิ (ปางตรัสรู้) หนทางแห่งการดับทุกข์ การรู้แจ้งดังดอกบัวบานยามต้องแสงอาทิตย์ฉันใด แสดงผ่านกลีบบัวของคัตติเลียมแห่งปัญญา ประกอบทองคำดีดลาย พร้อมฉัตรดุณลายและฐานบัว 99 เม็ด ดุณลาย ดีดสายสวยงาม



ประวัติพระแก้วมณีโชติ

ปรารภเหตุแห่งการสร้างพระแก้วมณีโชติ เมื่อครั้งที่พระอาจารย์มหาสังข์ สุจิตโณ(บุญวันท์) ได้พาคณะภิกษุ สามเณร และอุบาสก อุบาสิกา ได้มาเริ่มสร้างสถานที่แห่งนี้เป็นวัด ในพระพุทธรูปศาสนา ในปี พ.ศ.2550 มีพระอาจารย์ท่านหนึ่งได้นิรมิตเห็นพระแก้วมณีโชติ 5 พระองค์เสด็จมา ณ สถานที่แห่งนี้ และปรารภว่า พระอาจารย์จะได้พระแก้วมณีโชติ 5 องค์มาประดิษฐานบนบุษบกในศาลา เพื่อให้พุทธศาสนิกชนมาสักการะกราบไหว้ พระแก้วคู่มามีพระพุทธเจ้า 5 พระองค์ในภักทรูปนี้ ได้แก่



พระกกุสันโธพระสัมมาสัมพุทธเจ้า
องค์พระจะเป็นพระแก้วขาว

มีวรรณะใสดั่งเพชร มีหน้าตักกว้าง 20 วา หลังจากได้รับพุทธพยากรณ์ เป็นครั้งแรกจากพระพุทธเจ้าเมื่อสมัยเป็นพระโพธิสัตว์ หลังจากนั้น 8 อสงไขยแสนกัป ได้สร้างบารมีกับพระพุทธเจ้าประมาณ 37,024 พระองค์ เป็นศรัทธาพระพุทธเจ้า อายุไข 40,000 พรรษา พระสรีระสูง 40 ศอก หรือ 20 เมตร บำเพ็ญทุกรกิริยาชาติสุดท้าย 10 เดือนพุทธรังษีแผ่ชานไปไกล 10 โยชน์ หรือ 160 กิโลเมตร



พระโกนาคมนพระสัมมาสัมพุทธเจ้า
องค์พระจะเป็นพระแก้วเหลือง

มีวรรณะดั่งบุษราคัม ประจำองค์มีหน้าตัก 15 วา หลังจากได้รับพุทธพยากรณ์เป็นครั้งแรกจากพระพุทธเจ้า เมื่อครั้งสมัยเป็นพระโพธิสัตว์ หลังจากนั้น 8 อสงไขยแสนกัป ได้สร้างบารมีกับพระพุทธเจ้าประมาณ 37,024 พระองค์ เป็นศรัทธาพระพุทธเจ้า อายุไข 30,000 พรรษา พระสรีระสูง 30 ศอก หรือ 15 เมตร บำเพ็ญทุกรกิริยาชาติสุดท้าย 1 เดือน พุทธรังษีแผ่ชานไปไกลตามแต่พระประสงค์



พระกัสสปพระสัมมาสัมพุทธเจ้า
องค์พระจะเป็นพระแก้วน้ำเงินมีวรรณะดั่งไฟล้น

มีหน้าตัก 10 วา หลังได้รับพุทธพยากรณ์ เป็นครั้งแรกจากพระพุทธเจ้าเมื่อสมัยเป็นพระโพธิสัตว์ หลังจากนั้น 8 อสงไขยแสนกัป ได้สร้างบารมีกับพระพุทธเจ้า 37,024 พระองค์ เป็นศรัทธาพระพุทธเจ้า อายุไข 20,000 พรรษา พระสรีระสูง 20 ศอก หรือ 10 เมตร บำเพ็ญทุกรกิริยาชาติสุดท้าย 7 วัน พุทธรังษีแผ่ชานไปไกลตามแต่พระประสงค์



พระสาภยบุญโคดมพระสัมมาสัมพุทธเจ้า
องค์พระจะเป็นพระแก้วสีเขียว

มีวรรณะดังมรดก หน้าตัก 5 วา หลังจากได้รับพระพุทธพยากรณ์เป็นครั้งแรกจากพระพุทธเจ้าเมื่อสมัยเป็นพระโพธิสัตว์ หลังจากนั้น 4 อสงไขยแสนกัปได้สร้างบารมีกับพระพุทธเจ้า 24 พระองค์ (ข้อมูลเดิม) หรืออาจมากกว่านี้ เป็นปัญญาพุทธเจ้าอายุไข 80 พรรษา พระสิริระสูง 4 ศอก หรือ 2 เมตร บำเพ็ญทุกริกิริยาชาติสุดท้าย 6 ปี พุทธรังสีแผ่ซ่านไปข้างละ 1 วา เป็นปกติ



พระศรีอริยมตตริยสัมมาสัมพุทธเจ้า
องค์พระจะเป็นพระแก้วแดง

มีวรรณะดังทับทิมทรงเครื่องจักรพรรดิ หน้าตัก 20 วา หลังจากได้รับพระพุทธพยากรณ์เป็นครั้งแรกจากพระพุทธเจ้าเมื่อสมัยเป็นพระโพธิสัตว์ หลังจากนั้น 16 อสงไขยแสนกัปได้สร้างบารมีกับพระพุทธเจ้า 477,029 พระองค์ เป็นวิริยะพุทธเจ้า อายุไข 80,000 พรรษาพระสิริระสูง 80 ศอก หรือ 40 เมตร บำเพ็ญทุกริกิริยาชาติสุดท้าย 7 วัน พุทธรังสีแผ่ซ่านไปไกลกำหนดไม่ได้



พระแก้วบารมีประจำองค์ เป็นเสมือนพุทธมณีปฎิมาแห่งบารมีรวมสูงสุดของแต่ละพระองค์ พระแก้วบารมีแต่ละพระองค์นั้น จะช่วยคอยค้ำจุนอายุ พระศาสนาของพระพุทธเจ้าแต่ละพระองค์ตลอดไป เรื่องพระแก้วบารมีประจำองค์พระพุทธเจ้า 5 พระองค์ในภัทภัพนี้ ในกาลต่อมาในสมัยแห่งองค์ สมเด็จพระสัมมาสัมพุทธเจ้าสมณโคดม ได้มีผู้มีจิตเลื่อมใสในคุณแห่งพระรัตนตรัยเป็นจำนวนมาก ที่จะสร้างพระพุทธรูปปฏิมากรด้วยวัสดุล้ำค่า เช่น ทองคำ เงิน และแก้วมณีรัตนชาติทั้งหลาย เพื่อถวายเป็นพุทธบูชาแลค้ำจุนพระศาสนาให้ครบถ้วน 5,000 ปี ในบรรดาของมีค่าต่างๆ ที่จะนำมาสร้างพระแก้วมณีต่างๆ ถูกนำมาสร้างพระเป็นจำนวนมากเพราะถือว่าแก้วบารมีมณีเป็นของสูงค่าหาได้ยากเป็นแก้วมณีสำคัญแห่งบารมีผู้สร้าง และเป็นแก้ววิเศษมีเทวดารักษา



ประวัติพระพุทธรูปปางเปิดโลก

พระพุทธรูปปางเปิดโลก (พระพุทธรูปที่ประดิษฐานที่วัดพระธาตุนคร) เป็นปางหนึ่งที่มีนัยทางประวัติศาสตร์ในพุทธประวัติที่น่าสนใจ แฝงไปด้วยสาระธรรมน้อมนำให้ระลึกถึงพระพุทธรูป และย้ำเตือนให้พุทธบริษัทมุ่งมั่นปฏิบัติตนอยู่ในธรรมเพื่อข้ามพ้นอบายภูมิได้เกิดในสุคติภูมิจนถึงขั้นข้ามพ้นแม้สุคติภูมิอันเป็นที่สิ้นทุกข์ทั้งปวง

มีลักษณะเป็นพระพุทธรูปอยู่ในพระอิริยาบถยืนอยู่เหนือดอกบัว พระหัตถ์ทั้งสอง ขนาบลงข้างพระวรกายเหมือนปางประทับยืนแบบฝ่าพระหัตถ์ทั้งสองออกไปข้างหน้า มีขนาดความสูงจากพระบาทถึงยอดเศียรสูง 10.99 เมตร ทรงฐานดอกบัวสูง 4 เมตร และ ฉัตรสูง 5 เมตร รวมความสูงทั้งหมด 19.99 เมตร

ความเป็นมาของพระพุทธรูปปางเปิดโลกนี้คือ หลังจากการแสดงยมกปาฏิหาริย์ของพระพุทธองค์ เพื่อข่มทิวฎฐิของเหล่าเดียรฉายทั้งหลาย ณ เมืองสาวัตถี ในวันเพ็ญเดือน 8 แล้ว พระองค์ได้เสด็จจำพรรษาเพื่อแสดงอภิธรรมโปรดพระพุทธมารดา ณ สวรรค์ชั้นดาวดึงส์เป็นเวลา 3 เดือน ครบกำหนดในวันมหาปวารณา คือ วันเพ็ญเดือน 11 แล้วจึงเสด็จลงจากสวรรค์ชั้นดาวดึงส์ โดยมีท้าวสักกเทวราชเป็นผู้เนรมิตบันได 3 ชนิด คือ บันไดทองคำ บันไดแก้วมณี และบันไดเงิน โดยมีเชิงบันไดตั้งอยู่ที่ประตูสังกัสสนคร และหัวบันไดทอดถึงยอดเขาสิเนรุ บันไดเบื้องขวาซึ่งเป็นบันไดทองเป็นทางลงของเหล่าเทวดา บันไดเบื้องซ้ายซึ่งเป็นบันไดเงินเป็นทางลงของเหล่ามหาพรหม ส่วนพระพุทธองค์เสด็จลงโดยบันไดแก้วมณีซึ่งอยู่ในท่ามกลาง

ในเวลาที่ได้เสด็จลงจากยอดเขาสิเนรุ พระองค์ได้ทรงแสดงปาฏิหาริย์คือ ทรงเปิดโลกทั้ง 3 ได้แก่ เทวโลก ยมโลกและมนุษย์โลก ให้เหล่าสัตว์ใน 3 โลกสามารถเห็นซึ่งกันและกันได้ เหตุการณ์นี้เรียกว่า “โลกวิจรณปาฏิหาริย์” พระโบราณจารย์กล่าวว่า วันนั้นโทษกรรมกรรมในนรกระงับชั่วคราว จึงเป็นวันสงบเยือกเย็นของโลกทั้ง 3 และในการเสด็จลงจากเทวโลกในวันพระเจ้าเปิดโลกนั้น พระพุทธองค์ได้ทรงแสดงธรรมโปรดเทวดาและมนุษย์ โดยตรัสถามปัญหาในวิสัยของบุคคลจำพวกต่างๆ อยู่ตลอดเวลา นำมาซึ่งมรรคผลนิพพานแก่ประชาสัตว์นับไม่ถ้วนอาศัยเหล่าเหตุนี้เองจึงมีการนิยมนสร้างพระพุทธรูปปางเปิดโลกขึ้น เพื่อเป็นการน้อมระลึกถึงเหตุการณ์ครั้งสำคัญ และเป็นการบูชาคุณของพระพุทธองค์ที่ทรงมีต่อเหล่ามนุษย์และสัตว์ทั้งหลาย



พระครูสุวรรณกิตติโชติ



วัดบ้านหนองคำ

ความศรัทธาของญาติโยม

พระครูสุวรรณกิตติโชติ

ดำรงตำแหน่งเจ้าอาวาสวัดบ้านหนองคำ

วัดบ้านหนองคำ ตำบลน้ำคำ อำเภอเมือง จังหวัดศรีสะเกษ

วัดนี้เริ่มก่อตั้งมาเมื่อ พ.ศ.2518 โดยพ่อใหญ่ซึ่งเป็นผู้นำหมู่บ้าน ได้นำชาวบ้านพัฒนาวัดเรื่อยมา มีการสร้างศาลาการเปรียญ ภูมิสงฆ์ 1 หลัง หลังจากเจ้าอาวาสองค์ก่อนมรณภาพไปแล้ว พระครูสุวรรณกิตติโชติ เจ้าอาวาสรูปปัจจุบัน ได้รับนิมนต์เข้ามาเป็นรักษาการเจ้าอาวาส เมื่อปี พ.ศ.2541 ท่านเริ่มสร้างอุโบสถ ภูมิสงฆ์สองหลัง และเมรุ โดยมี ศรัทธาญาติโยมชาวบ้านหนองคำร่วมช่วยกันพัฒนาวัดและโรงเรียน และมีกำนันอุทิศ พันธุ์ข้าว และผู้ช่วยคือ นายพานทอง ทองสาย นายหนูกร นวลใส และชาวบ้านหนองคำทุกๆ คน ร่วมกันบำรุงพัฒนา จนได้ขยายเขตวัดออกไป และได้รวบรวมปัจจัยพัฒนาถมดิน พร้อมทั้งสร้างกำแพงกันดินข้างวัด ซึ่งเป็นที่ลาดชันมาก

ท่านเจ้าอาวาสวัดบ้านหนองคำ เล่าถึงความศรัทธาของญาติโยม ที่มีต่อวัดบ้านหนองคำว่า

“ตั้งแต่อาตมาได้รับนิมนต์มารักษารักษาการเป็นเจ้าอาวาสที่นี้จนถึงปัจจุบัน ในระยะ 20 ปีนี้ก็ถือว่าชาวบ้านญาติโยมบ้านหนองคำญาติ ได้ร่วมทำบุญบริจาคมาตลอด แม้ที่ตั้งหมู่บ้านจะอยู่ไกลจากลำน้ำมูล แต่บางปีหน้าฝนตกมากไป น้ำท่วมท้องนาข้าวกันหมด แต่ชาวบ้าน ก็ยังช่วยกันพัฒนาวัดวา ศาสนสถานไม่ได้ขาด ทุกปีจะมีการทำบุญทอดผ้าป่าสามัคคีเพื่อหาปัจจัยสร้างวัดในพุทธศาสนา เพราะชาวบ้านหนองคำต้องการมีวัดเพื่อใช้เป็นที่พักพิงบุญญา หรือเป็นที่ยึดเหนี่ยวทางจิตใจให้มั่นคง และเพื่อตอบสนองบุญคุณของพ่อแม่ ปู่ ย่า ตา ยาย ครูบาอาจารย์ และเป็นการแสดงความกตัญญูรู้คุณในองค์พระสัมมาสัมพุทธเจ้า”

กล่าวได้ว่าชาวบ้านหนองคำมีบทบาทสำคัญยิ่งต่อการเกื้อหนุนค้ำจุนพระพุทธศาสนาให้เจริญรุ่งเรืองสืบไป ดังบทกลอนที่มีผู้เขียนไว้ว่า

วัดจะดี	มีหลักฐาน	เพราะบ้านช่วย
บ้านจะสวย	เพราะมีวัด	ดัดนิสัย
บ้านกับวัด	ผลัดกันช่วย	อำนวยการ
ถ้าขาดกัน	ก็บรลล์	ทั้งสองทาง

เทศบาลเมืองศรีสะเกษ

“เมืองน่าอยู่ เมืองสุขภาพดี ประชาชนมีการศึกษา พึ่งพาตนเองได้”

วิสัยทัศน์เทศบาลเมืองศรีสะเกษ

หอศรีสำควนเฉลิมพระเกียรติ



ดร.จิตรมงคล อังศกุลเกียรติ

นายกเทศมนตรีเมืองศรีสะเกษ

เลขที่ 987/39 ถนนพูนทร์ ตำบลเมืองใต้
อำเภอเมืองศรีสะเกษ จังหวัดศรีสะเกษ



อนุสาวรีย์สมเด็จพระศรีนครินทร์ฯ



ศูนย์แสดงพันธุ์สัตว์น้ำ
ศรีสะเกษอควาเรียม



องค์การบริหารส่วนตำบลชำ

“ ตำบลนำอยู่ คู่วัฒนธรรม นำพาธรรมาภิบาล บนพื้นฐานเศรษฐกิจพอเพียง ”

วิสัยทัศน์การพัฒนาขององค์การบริหารส่วนตำบลชำตั้งอยู่หมู่ที่ 9 บ้านนา ตำบลชำ อำเภอเมือง จังหวัดศรีสะเกษ



ห่างจากที่ว่าการอำเภอเมืองศรีสะเกษ 7 กิโลเมตร
ทางหลวงชนบทหมายเลข ศก 3015 ศรีสะเกษ - จันทร

ข้อมูลทั่วไป

ตำบลชำ มีเนื้อที่ทั้งหมด 19,291 ไร่ หรือ 37.66 ตารางกิโลเมตร
การปกครอง ตำบลชำแบ่งเขตการปกครองเป็นหมู่บ้าน ทั้งหมด 14 หมู่บ้าน

ประชากร

มีประชากรรวมจำนวนทั้งสิ้น 7,018 คน จำนวนครัวเรือน
1,783 ครัวเรือน (ข้อมูล ณ ตุลาคม 2559)

พันธกิจ

1. ส่งเสริมและพัฒนาคุณภาพชีวิตของประชาชน
2. พัฒนาโครงการสร้างพื้นฐานและสภาพแวดล้อมของเมือง
3. จัดระเบียบชุมชน/สังคม การรักษาความสงบเรียบร้อย
ความมั่นคงปลอดภัยในชีวิตและทรัพย์สิน
4. พัฒนาและส่งเสริมระบบเศรษฐกิจ
5. บริหารจัดการและการอนุรักษ์ทรัพยากรธรรมชาติและ
สิ่งแวดล้อม
6. ส่งเสริมศิลปะ วัฒนธรรม จารีต ประเพณีและภูมิปัญญาท้องถิ่น
7. พัฒนาการบริหารจัดการและบริการประชาชน ให้ได้รับ
ความสะดวก รวดเร็วและเกิดความพึงพอใจ โดยยึดหลักบริหาร
จัดการแบบธรรมาภิบาล



นางสาววราลักษณ์ จำปาขีด
นายกองค์การบริหารส่วนตำบลชำ





สภาพทางสังคม

- **การศึกษา** มีสถานศึกษาในสังกัดการศึกษาขั้นพื้นฐาน จำนวน 4 แห่ง ได้แก่ โรงเรียนบ้านชำโพธิ์ โรงเรียนบ้านหนองแคนครุราษฎร์ สามัคคี โรงเรียนบ้านแท่งวิทยา โรงเรียนบ้านหนองแซ่ หนองหว้า ป่าสะแบง มีสถานศึกษาสังกัดศูนย์บริการการศึกษานอกโรงเรียน อำเภอเมืองศรีสะเกษ จำนวน 1 แห่ง และมีศูนย์พัฒนาเด็กเล็ก จำนวน 2 แห่ง ได้แก่ ศูนย์พัฒนาเด็กเล็กองค์การบริหารส่วนตำบลชำและศูนย์พัฒนาเด็กเล็กวัดบ้านแท่ง (ที่มา : กองการศึกษา อบต.ชำ ข้อมูล ณ วันที่ 1 ตุลาคม 2559)

- **สาธารณสุข** มีหน่วยงานด้านสาธารณสุข มีจำนวน 1 แห่ง คือ โรงพยาบาลส่งเสริมสุขภาพตำบลแท่ง

- **การสังคมสงเคราะห์** องค์การบริหารส่วนตำบลชำมีผู้ได้รับการสงเคราะห์เบี้ยผู้สูงอายุ 920 คน ผู้พิการ 260 คน และผู้ติดเชื้อเอชไอวี 18 คน

ระบบเศรษฐกิจ

เนื่องจากประชาชนส่วนใหญ่มีอาชีพทำการเกษตรกรรมจึงมักประสบปัญหาผลผลิตทางการเกษตรตกต่ำ การลงทุนมีมูลค่าสูง และขาดระบบการบริหารจัดการที่ดีเข้ามาช่วย เมื่อว่างจากการทำนา ประชาชนส่วนใหญ่จึงอพยพเข้าเมืองใหญ่เพื่อรับจ้างทั่วไป

ศาสนา ประเพณี วัฒนธรรม

- **การนับถือศาสนา** ชาวบ้านส่วนใหญ่นับถือศาสนาพุทธ
- **ประเพณีสำคัญ** คือ ประเพณีบุญผะเหวดเทศน์มหาชาติ เป็นประเพณีที่สืบทอดกันมาอย่างต่อเนื่อง โดยจะจัดงานประมาณช่วงปลายเดือนมีนาคม

สินค้าพื้นเมือง และของที่ระลึก

ได้แก่ ดอกลั่นทมจากผ้าต่วน, หมอนสมุนไพร, ตะกร้าเชือกถัก, แก้วกาแฟ และแก้วน้ำจากไม้ไผ่



เป้าประสงค์

1. ประชาชนได้รับความสะดวก รวดเร็วในการใช้เส้นทางคมนาคม และมีระบบสาธารณสุขปลอดภัย สาธารณูปการอย่างทั่วถึง
2. ประชาชนมีคุณภาพชีวิตที่ดี
3. ชุมชนและสังคม มีความเป็นระเบียบ และมีความสงบเรียบร้อย ประชาชนมีคุณภาพชีวิตที่ดี อยู่ในสภาพแวดล้อมที่เหมาะสม มีความปลอดภัยในชีวิตและทรัพย์สิน
4. ได้ร่วมกันอนุรักษ์สิ่งแวดล้อมและการจัดการทรัพยากรธรรมชาติ
5. การศึกษาท้องถิ่นมีคุณภาพ ประเพณีวัฒนธรรมและภูมิปัญญาท้องถิ่นได้รับการสืบสานเพื่อไม่ให้สูญหายไป
6. บริหารจัดการตามหลักธรรมาภิบาลเกิดประโยชน์สูงสุดแก่ประชาชน
7. ประชาชนได้เรียนรู้วิธีการทำการเกษตรอย่างพอเพียง



จุดยืนทางยุทธศาสตร์(Positioning)

องค์การบริหารส่วนตำบลฯ ให้ความสำคัญต่อการดำเนินการแก้ไขปัญหาความเดือดร้อน และการพัฒนาคุณภาพชีวิตของประชาชนในพื้นที่ในด้านต่างๆ โดยเฉพาะการปรับปรุง ฟื้นฟูพัฒนาการ จัดบริการสาธารณะ หรือโครงสร้างพื้นฐาน ซึ่งถือเป็นภารกิจหลักขององค์กรปกครองส่วนท้องถิ่น ตลอดจนการพัฒนา ด้านการศึกษา อันเป็นรากฐานสำคัญต่อการพัฒนาคน พัฒนาประเทศ ให้มีคุณภาพสูง มีการพัฒนาที่ยั่งยืน ควบคู่กับการพัฒนาด้านสังคม เศรษฐกิจ สภาพแวดล้อมต่างๆ ที่เกี่ยวข้องโดยตรงกับชีวิตความเป็นอยู่ของประชาชน โดยยึดหลักการมีส่วนร่วม ความสอดคล้องกับนโยบายของรัฐบาล และแผนพัฒนาระดับต่างๆ รวมถึงการพิจารณา วิเคราะห์สภาพปัญหา ความต้องการของประชาชน และความพึงพอใจของประชาชนที่มีต่อการพัฒนา องค์การบริหารส่วนตำบลฯ จึงกำหนดยุทธศาสตร์การพัฒนาไว้ 7 ประเด็นยุทธศาสตร์ ดังนี้

1. ยุทธศาสตร์การพัฒนาด้านโครงสร้างพื้นฐาน
2. ยุทธศาสตร์การพัฒนาด้านประสิทธิภาพการบริการประชาชนสู่ธรรมาภิบาล
3. ยุทธศาสตร์การพัฒนาด้านเศรษฐกิจ
4. ยุทธศาสตร์การพัฒนาด้านการจัดการทรัพยากรธรรมชาติและสิ่งแวดล้อม
5. ยุทธศาสตร์การพัฒนาศึกษา ศิลปะ วัฒนธรรมและภูมิปัญญาท้องถิ่น
6. ยุทธศาสตร์การพัฒนาด้านสาธารณสุขและสวัสดิการสังคม
7. ยุทธศาสตร์การพัฒนาด้านความเข้มแข็งของชุมชน

กลุ่มอาชีพ ที่ได้รับการสนับสนุนงบประมาณจากองค์การบริหารส่วนตำบลฯ

1. กลุ่มจักสานพลาสติก
2. กลุ่มผลิตดอกกล้าตวนจากผ้าต่วน
3. กลุ่มจักสานและผลิตภัณฑ์จากไม้ไผ่
4. กลุ่มทอผ้าไหม ผ้าฝ้าย และถักไหมพรม
5. กลุ่มขนมและอาหารไทย
6. กลุ่มทอผ้าเช็ดเท้า
7. กองทุนสวัสดิการตำบลฯ
8. กองทุนหลักประกันสุขภาพตำบลฯ





ความเชื่อมโยงของยุทธศาสตร์ในภาพรวม

จากแผนพัฒนาเศรษฐกิจและสังคมแห่งชาติ ฉบับที่ 12 ยุทธศาสตร์ชาติ และยุทธศาสตร์จังหวัดศรีสะเกษ องค์การบริหารส่วนตำบลชำ จึงได้นำมาเป็นแนวทางในการกำหนดประเด็นยุทธศาสตร์การพัฒนาท้องถิ่น ที่มีความเชื่อมโยงกันอย่างชัดเจน เป็นการเตรียมการพัฒนา เป็นการนำภูมิคุ้มกันที่มีอยู่พร้อมทั้งเร่งสร้างภูมิคุ้มกันใหม่ในท้องถิ่นให้เข้มแข็งขึ้น เพื่อเตรียมความพร้อมคน สังคม และระบบเศรษฐกิจของชุมชน ให้สามารถปรับตัวรองรับผลกระทบจากสภาวะการเปลี่ยนแปลงได้อย่างเหมาะสม

โดยให้ความสำคัญกับการพัฒนาคน สังคมเศรษฐกิจภายในชุมชน ให้มีคุณภาพ ใช้ทรัพยากรที่มีอยู่ภายในชุมชนอย่างคุ้มค่าและเกิดประโยชน์สูงสุด รวมทั้งสร้างโอกาสทางเศรษฐกิจด้วยฐานความรู้เทคโนโลยี นวัตกรรม และความคิดสร้างสรรค์ บนพื้นฐานการผลิตและการบริโภคที่เป็นมิตรต่อสิ่งแวดล้อม ซึ่งจะนำไปสู่การพัฒนาเพื่อประโยชน์สุขที่ยั่งยืนของชุมชน ตามหลักปรัชญาของเศรษฐกิจพอเพียง



กิจกรรม / โครงการเด่น

- โครงการปันน้ำใจ ใส่ใจช่วยเหลือ ผู้ป่วยเรื้อรัง ผู้สูงอายุ ผู้พิการ
- โครงการปันปลูกเฉลิมพระเกียรติ อดต.ชำ ครั้งที่ 4
- ประเพณีบุญผะเหวดเทศมหาชาติ ปี 2561 (วันที่ 31 มีนาคม - 1 เมษายน 2561)
- โครงการประกวดการบริหารจัดการขยะมูลฝอยชุมชน “หมู่บ้านสะอาด” ตำบลชำ
- โครงการเด็กและเยาวชนรุ่นใหม่ โตไปไม่โกง
- ลานวัด - ลานบุญ

ผลการดำเนินงานในปีงบประมาณ

พ.ศ.2557 - 2561

ตามท้องที่การบริหารส่วนตำบลชำ ได้ดำเนินงานต่างๆ ตั้งแต่ปีงบประมาณ พ.ศ.2557 - 2560 เพื่อแก้ไขปัญหาให้กับประชาชน และพัฒนาองค์กรให้เกิดความมั่นคงในการพัฒนา เพื่อให้ความเป็นอยู่ของประชาชนดีขึ้น ซึ่งจากการดำเนินงานขององค์การบริหารส่วนตำบลชำ ส่งผลให้ประชาชนมีชีวิตความเป็นอยู่ที่ดีขึ้นอย่างรอบด้าน อาทิ

1. ประชาชนมีน้ำประปาใช้ทุกวัน
2. ประชาชนมีไฟฟ้าใช้ทุกวัน
3. ประชาชนมีถนนใช้ในการสัญจรไปมาได้สะดวก
4. ไม่มีเกิดการเกิดอาชญากรรมในพื้นที่
5. เด็ก ๆ ได้รับความศึกษา
6. ผู้สูงอายุ ผู้พิการ ผู้ป่วยเอดส์ ได้รับเงินช่วยเหลือเบี้ยยังชีพทุกคน
7. ประชาชนได้รับความช่วยเหลือในเรื่องที่อยู่อาศัยที่มั่นคงแข็งแรง
8. ประชาชนได้รับความช่วยเหลือจากสาธารณสุข
9. ปัญหาไข้เลือดออกลดลง
10. ประชาชนได้รับการฝึกอบรมอาชีพเพื่อนำไปประกอบอาชีพเพิ่มรายได้ให้กับครัวเรือน
11. ประชาชนได้รับความรู้เกี่ยวกับการสาธารณสุข
12. ประชาชนได้รับความรู้เกี่ยวกับการป้องกันภัย
13. ประชาชนได้มีส่วนร่วมในการดำเนินงานต่างๆ ของอบต.
14. ประชาชนได้รับบริการจากงานบริการต่างๆ ขององค์การบริหารส่วนตำบล ด้วยความสะดวก

รางวัลและเกียรติบัตร

1. ได้รับโล่ประกาศเกียรติคุณ องค์การบริหารส่วนตำบลดีเด่น โครงการธรรมภิบาลในการบริหารจัดการแบบมีส่วนร่วม ในปี 2553
2. ได้รับเกียรติบัตร ผู้บริหารท้องถิ่นสตรีดีเด่นระดับจังหวัด ในปี 2560
3. ได้รับเกียรติบัตร รองชนะเลิศอันดับ 2 ในการประกวดการจัดการขยะมูลฝอยชุมชน “จังหวัดสะอาด” ปี 2561
4. ได้รับโล่รางวัล องค์กรปกครองท้องถิ่นที่มีผลการปฏิบัติงานดีเด่น ประจำปี 2561 ด้านสาธารณสุข

องค์การบริหารส่วนตำบลโพนเขวา

“ ตำบลโพนเขวาเขตคงพริกแดง แสดงธรรมสื่อเลื่อง นามกระเตื้องโนนกุศลหล่ม
อุดมพันธุ์พืช ปลายน้ำจืดหลากหลายสายน้ำมูลเย็นฉ่ำ เลิศล้ำสามัคคี ”

คำขวัญของตำบลโพนเขวา



วัดป่าโนนกุศลหล่ม

ตั้งอยู่หมู่ที่ 2 ตำบลโพนเขวา อำเภอเมือง จังหวัดศรีสะเกษ อยู่ทิศตะวันออก

ห่างจากอำเภอเมืองศรีสะเกษ 16 กิโลเมตร

“ โครงสร้างพื้นฐานดี มีคุณภาพชีวิต
ร่วมรักษาสิ่งแวดล้อม น้อมนำเศรษฐกิจพอเพียง ”

วิสัยทัศน์การพัฒนา



รางวัลชนะเลิศ ในการพิจารณาตัดสินผลงานประกวดรางวัลโรคพิษสุนัขบ้า Thailand Rabies Awards 2017 ระดับเขต ภายใต้โครงการสัตว์ปลอดโรค คนปลอดภัยจากโรคพิษสุนัขบ้า ตามพระปณิธานศาสตราจารย์ ดร.สมเด็จ พระเจ้าลูกเธอ เจ้าฟ้าจุฬาภรณวลัยลักษณ์ อัครราชกุมารี



นายพัฑ โฟริชิว
นายกองค์การบริหารส่วนตำบลโพนเขวา



ข้อมูลทั่วไป

องค์การบริหารส่วนตำบลโพนเขวา มีพื้นที่ครอบคลุมทั้งหมดเป็นจำนวน 32.89 ตารางกิโลเมตร พื้นที่ส่วนใหญ่เป็นที่ราบสูง สลับกับทุ่งนา ป่าไม้ และมีลำน้ำมูลไหลผ่าน พื้นที่ส่วนใหญ่ใช้ในการทำการเกษตร

การปกครอง องค์การบริหารส่วนตำบลโพนเขวา มีเขตการปกครอง 11 หมู่บ้าน ประกอบด้วย

- | | |
|---------------------------|-------------------------|
| หมู่ที่ 1 บ้านโพนเขวา | หมู่ที่ 2 บ้านโพนเขวา |
| หมู่ที่ 3 บ้านหนองเชิง | หมู่ที่ 4 บ้านกอก |
| หมู่ที่ 5 บ้านเหล่าแค | หมู่ที่ 6 บ้านหนองแวง |
| หมู่ที่ 7 บ้านหนองแวง | หมู่ที่ 8 บ้านดอนสัน |
| หมู่ที่ 9 บ้านโนนสังข์ | หมู่ที่ 10 บ้านโนนเสี้ย |
| หมู่ที่ 11 บ้านหนองเชิงคำ | |


ประชากร ตำบลโพนเขวามีจำนวนประชากรทั้งสิ้น 7,624 คน แยกเป็นชาย 3,696 คน หญิง 3,928 คน จำนวนครัวเรือน 1,975 ครัวเรือน จำนวนประชาชนผู้มีสิทธิเลือกตั้ง จำนวน 5,228 คน

การมีส่วนร่วมของประชาชน ในการเลือกตั้งนายกองค์การบริหารส่วนตำบลและสมาชิกองค์การบริหารส่วนตำบล และเสนอแนวทางการแก้ไขปัญหาผ่านสภาผ่านผู้บริหารและผ่านประชาคมหมู่บ้านและตำบล การมีส่วนร่วมในการจัดทำแผนพัฒนาตำบลในรูปของคณะกรรมการพิจารณาแผน และประชาชนมีส่วนร่วมในการเข้าตรวจจับตรวจสอบโครงการต่างๆ

การขับเคลื่อนกิจกรรม To Be Number One ในฐาน-หม่อมหญิงอุบลรัตนราชกัญญา สิริวัฒนาพรรณวดี



รางวัลแห่งความสำเร็จ



รางวัลบริหารจัดการที่ดี ประจำปี 2550



เกียรติบัตร ศูนย์อาสาสมัครป้องกันภัยพลเรือน ดิเค็ม ระดับ องค์การบริหารส่วนตำบลประจำปี 2551



รางวัลรองชนะเลิศ อันดับ 1 โครงการประกวด Thailand Rabies Awards 2017 ภายใต้โครงการสัตว์ปลอดโรค คนปลอดภัยจากโรคพิษสุนัขบ้า ตามพระปณิธานศาสตราจารย์ ดร.สมเด็จพระเจ้าลูกเธอ เจ้าจุฬาภรณวลัยลักษณ์ อัครราชกุมารี ประเภท ระดับกรมส่งเสริมการปกครองท้องถิ่นร่วมกับกรมปศุสัตว์



โล่เกียรติคุณ เป็นภาคีเครือข่าย ประเภทองค์การบริหารส่วนท้องถิ่น ดิเค็ม ประจำปี 2558



รางวัลรองชนะเลิศ อันดับ 1 โครงการประกวด Thailand Rabies Awards 2017 ภายใต้โครงการสัตว์ปลอดโรค คนปลอดภัยจากโรคพิษสุนัขบ้า ตามพระปณิธานศาสตราจารย์ ดร.สมเด็จพระเจ้าลูกเธอ เจ้าจุฬาภรณวลัยลักษณ์ อัครราชกุมารี ประเภท ระดับประเทศ



เกียรติบัตร เป็นหน่วยงานที่มีผลงานดีเด่น เป็นที่ประจักษ์ในงานควบคุม ป้องกันโรคพิษสุนัขบ้า ตามพระปณิธานศาสตราจารย์ ดร.สมเด็จพระเจ้าลูกเธอ เจ้าจุฬาภรณวลัยลักษณ์ อัครราชกุมารี



เกียรติคุณ ศูนย์ประสานพลังแผ่นดินเอาชนะยาเสพติด ตำบลโพนเวง อำเภอเมืองศรีสะเกษ จังหวัดศรีสะเกษ ที่ได้รณรงค์เป็นไปอย่างต่อเนื่อง ศึกษารายงานและพัฒนางานร่วมกับสำนักงานป้องกันและปราบปรามยาเสพติด ประจำปี 2557 รางวัล 2017

วัฒนธรรมประเพณี

● งานประเพณีสงกรานต์และวันผู้สูงอายุ

การสืบสานงานประเพณีสงกรานต์และวันผู้สูงอายุ เป็นกิจกรรมที่องค์การบริหารส่วนตำบลโพนเขวาสันเป็นประจำปี โดยจัดให้มีกิจกรรมการตรวจสุขภาพผู้สูงอายุ และกิจกรรมรดน้ำขอพรจากผู้สูงอายุ

● งานประเพณีบุญบั้งไฟ

เป็นประเพณีของภาคตะวันออกเฉียงเหนือที่มีมาแต่ช้านาน เป็นภูมิปัญญาท้องถิ่น จนกลายเป็นประเพณีที่ดึงดูดใจนักท่องเที่ยวและสืบทอดแก่ลูกหลานต่อไป องค์การบริหารส่วนตำบลโพนเขวาสันได้เล็งเห็นความสำคัญในการอนุรักษ์วัฒนธรรม และประเพณีท้องถิ่น จึงได้จัดงานประเพณีบุญบั้งไฟขึ้นเป็นประจำในเดือนมิถุนายนของทุกปี โดยจะมีการประกวดขบวนแห่บั้งไฟประเภทสวยงามจากทุกหมู่บ้าน แสดงถึงวิถีชีวิตชาวตำบลโพนเขวาสัน เป็นศิลปะและนาฏศิลป์พื้นบ้าน

กลุ่มอาชีพ/ผลิตภัณฑ์ชุมชน

- กลุ่มผลิตข้าวอินทรีย์ (GAP) บ้านหนองเข็ง หมู่ที่ 3 บ้านดอนสัน หมู่ที่ 8 และบ้านโนนสังข์ หมู่ที่ 9
- กลุ่มกล้วยฉาบ บ้านโนนสังข์ หมู่ที่ 9
- กลุ่มทอเสื่อ บ้านหนองเข็งคำ หมู่ที่ 11
- กลุ่มทอผ้าเก็บ บ้านดอนสัน หมู่ที่ 8



กลุ่มผลิตข้าวอินทรีย์ (GAP) บ้านหนองเข็ง



กลุ่มกล้วยฉาบ บ้านโนนสังข์



กลุ่มทอเสื่อ บ้านหนองเข็งคำ



กลุ่มทอผ้าเก็บ บ้านดอนสัน



ประเพณีบุญบั้งไฟ



อีควิกซันป้องกันโรคพิษสุนัขบ้า



กิจกรรม Big Cleaning Day



กิจกรรมปลูกต้นไม้



กิจกรรมลอกผักตบชวา



วัดป่าโนนกุศหล่ม



พระครูจารุธรรมพิมล
เจ้าอาวาสวัดป่าโนนกุศหล่ม

พระครูจารุธรรมพิมล

ดำรงตำแหน่งเจ้าอาวาสวัดป่าโนนกุศหล่ม

ตั้งอยู่เลขที่ 92 บ้านโนนสังข์ หมู่ที่ 9 ตำบลโพธิ์เขวา
เนื้อที่เป็นป่าธรรมชาติริมฝั่งแม่น้ำมูลประมาณ 150 ไร่

ประวัติวัดป่าโนนกุศหล่ม

วัดป่าโนนกุศหล่มเกิดขึ้นจากศรัทธาของชาวบ้านโนนสังข์สืบเนื่องมาจากเมื่อปี พ.ศ.2533 ชาวบ้านโนนสังข์ได้ไปนิมนต์พระครูโชติญาณโสภณ (เจ้าคณะตำบลโพธิ์เขวา) ให้ส่งพระภิกษุ - สามเณร มาอยู่จำพรรษาที่วัดบ้านโนนสังข์ แต่ก็ไม่มีผู้ใดมา เพราะในขณะนั้นสถานที่ไม่พร้อมสำหรับเป็นสถานที่ใช้ในการปฏิบัติธรรม ด้วยเหตุนี้พระครูโชติญาณโสภณ พร้อมด้วยคณะพระภิกษุ - สามเณร และกรรมการหมู่บ้านโนนสังข์ จึงได้เริ่มสำรวจป่าโนนกุศหล่มเพื่อสร้างวัด จากที่ดินที่ชาวบ้านบริจาค เป็นเนื้อที่ประมาณ 50 ไร่ แต่ก็ยังไม่มีการสร้างวัดขึ้นตามที่ชาวบ้านต้องการ

กระทั่งปี พ.ศ.2535 ชาวบ้านจึงได้กราบเรียนพระครูโชติญาณโสภณ (เจ้าคณะตำบลโพธิ์เขวา) รวมถึงพระราวี จารุธัมโม (ปัจจุบันดำรงตำแหน่งเจ้าอาวาสวัดป่าโนนกุศหล่ม) มาเพื่อเป็นผู้นำในการสร้างวัด แต่ในช่วงแรกของการดำเนินการก่อสร้างวัดนั้นก็ยังไม่เป็นไปอย่างที่ชาวบ้านตั้งใจ

ต่อมาเมื่อวันที่ 27 กรกฎาคม พ.ศ.2536 ซึ่งเป็นวันขึ้น 9 ค่ำ เดือน 8 ชาวบ้านได้ไปกราบนิมนต์ พระครูโชติญาณโสภณอีกครั้ง ท่านจึงได้นำคณะพระภิกษุ - สามเณร รวม 11 รูป เพื่อมาสำรวจป่าโนนกุศหล่มอีกครั้ง โดยมีคณะกรรมการหมู่บ้านโนนสังข์ร่วมสำรวจด้วย ในการนั้นทางคณะผู้ร่วมสำรวจได้ปักเขตที่จะสร้างวัดตามแนวเดิมที่เคยสำรวจไว้แล้ว เมื่อปี พ.ศ.2533 และได้มอบหมายให้พระราวี จารุธัมโม อยู่เป็นประธานสงฆ์ โดยมีพระภิกษุ - สามเณร อยู่จำพรรษาร่วมกันทั้งหมด 8 รูป ท่ามกลางความปลื้มใจของชาวบ้านโนนสังข์ที่จะได้มีวัดสมกับที่รอคอยมานานถึง 4 ปี ซึ่งในกาลพรรษานั้นเอง ชาวบ้านได้พร้อมใจกันสร้างวัดจากวัสดุธรรมชาติที่หาได้ในพื้นที่ป่าโนนกุศหล่ม บรรยากาศการทำงานเป็นไปด้วยความสามัคคีและมีความสุขกันตลอดทั้งช่วงกาลพรรษา


ต่อมาเมื่อออกพรรษาและเสร็จสิ้นจากการรับกฐินแล้ว ก็ออกจาริกอุตงค์อีกครั้ง จากวัดป่าโนนกุศหล่มจนไปถึงวัดนิพเพชพลาราม ซึ่งมีพระอาจารย์สมภพ โชติปัญญา เป็นเจ้าอาวาสในขณะนั้น แล้วกลับมาประมาณต้นเดือนกุมภาพันธ์เพื่อจัดงานปฏิบัติธรรม “มาฆะบูชา” ในวันที่ 14 กุมภาพันธ์ พ.ศ.2538 โดยพระอาจารย์สมภพ โชติปัญญา ได้เมตตาขึ้นแสดงธรรมเทศนา แล้วได้บอกให้พระราวี จารุธัมโม ปักหลักอยู่ ณ วัดป่าโนนกุศหล่มแห่งนี้ เพื่อสร้างสถานที่นี้ให้เป็น “โอเอซิส” (ชุมทรัพย์ในทางธรรม) แก่พุทธศาสนิกชนชาวจังหวัดศรีสะเกษและ

บุคคลทั่วไป พระราวี จารุธัมโม จึงตัดสินใจว่าจะอยู่ที่นั่นในเมื่อพระราวี จารุธัมโม ได้ตัดสินใจว่าจะอยู่ที่วัดป่าโนนกุศลหมั่นแน่นอนแล้ว ปรากฏว่า ต่อมาก็ได้มีผู้มีจิตศรัทธาขอเป็นเจ้าภาพสร้างกุฏิถาวรอีก 5 หลัง ชาวบ้านโนนสังข์เกิดความปลาบปลื้มใจเป็นอันมากจึงได้พร้อมใจกัน ร่วมกันมอบทั้งแรงกาย แรงใจ แรงทรัพย์ แรงปัญญา ก่อสร้างถาวรวัตถุขึ้น ด้วยความรักความสามัคคี ด้วยเหตุนี้เอง ทางวัดป่าโนนกุศลหมั่นจึงได้ จัดงานปฏิบัติธรรมมาเรื่อยๆ ทุกปีโดยถือเอาวันที่ 14 กุมภาพันธ์ เป็นวันรวมปฏิบัติธรรมสืบมา

ในสมัยเริ่มต้นก่อสร้างวัดป่าโนนกุศลหมั่นแรกๆ มีเนื้อที่เป็นป่าซึ่ง ชาวบ้านบริจาคประมาณ 50 ไร่ โดยพื้นที่เหล่านี้เคยเป็นไร่ข้าวและ ไร่ปอของชาวบ้านมาก่อน ครั้นเมื่อมีศรัทธาในพระศาสนาจึงร่วมใจกัน บริจาคที่ดินเพื่อสร้างวัด ต่อมาเมื่อปี พ.ศ.2545 ได้มีผู้บริจาคที่ดิน เพิ่มเติมอีกประมาณ 30 ไร่

และต่อมาปีพ.ศ. 2545 ชาวบ้านได้ขอซื้อที่ดินของนายตำรวจท่านหนึ่ง ซึ่งเป็นที่ดินมีเอกสารสิทธิ์ น.ส. 3 ก. เนื้อที่ 20 ไร่ ซึ่งบางส่วนอยู่ใน บริเวณวัดอยู่แล้ว เพื่อขอสร้างวัดให้ถูกต้องตามกฎหมายบ้านเมืองต่อไป โดยซื้อในราคา 250,000 บาท และ ค่าโอนอีก 45,000 บาท โดย ทำเรื่องขอสร้างในราวเดือนตุลาคม พ.ศ. 2545 และได้รับอนุญาต สร้างวัด เมื่อวันที่ 23 กรกฎาคม พ.ศ.2546 แล้วขออนุญาตตั้ง เป็นวัดให้ถูกต้องตามกฎหมายต่อไป

สถานภาพในปัจจุบัน ได้รับประกาศแต่งตั้งให้เป็นสำนักปฏิบัติธรรม ประจำจังหวัด แห่งที่ 2 มีหน่วยงานราชการต่างๆ เข้ามารับการอบรม ปฏิบัติธรรมกันเป็นจำนวนมาก ประกอบด้วย ครู แพทย์ พยาบาล และเจ้าหน้าที่สาธารณสุข ตำรวจ ผู้พิพากษา ตลอดจนนักเรียน นิสิต นักศึกษา และ ประชาชนทั่วไป โดยเฉพาะอย่างยิ่งในปี พ.ศ.2551 ได้ริเริ่มให้มี “โครงการนอนวันเสาร์ เข้าวัดวันอาทิตย์ พัฒนาชีวิต ด้วยพระธรรม” เน้นในวันอาทิตย์สัปดาห์ที่ 2 ของทุกเดือน และ ทุกวันนี้ได้มีญาติโยมพากันปฏิบัติธรรมตามความสะดวกของแต่ละท่าน มากขึ้นเรื่อยๆ โดยมาค้างที่วัดตั้งแต่คืนวันเสาร์ - อาทิตย์ โดยมาจาก ต่างจังหวัดก็มีมากขึ้นเรื่อยๆ และเมื่อปี พ.ศ.2553 ทางวัดได้รับรางวัล สำนักปฏิบัติธรรมประจำจังหวัดดีเด่น โดยมติมหาเถรสมาคม



พระครูโชติญาณโสภณ
เจ้าคณะตำบลโพนเขวา เจ้าอาวาสวัดป่าทรายทอง

วัดป่าทรายทอง

ตั้งอยู่หมู่ที่ 2 ตำบลโพนเขวา อำเภอเมืองศรีสะเกษ จังหวัดศรีสะเกษ

เดิมพื้นที่วัดแห่งนี้เป็นป่าช้า ต่อมาพระครูโชติญาณโสภณ (เจ้าคณะตำบลโพนเขวา) ได้มาจำพรรษาเมื่อปี พ.ศ.2520 ซึ่งขณะนั้นมีพระภิกษุรูปเดียวคือพระครูโชติญาณโสภณ ท่านได้จำพรรษาอยู่ ณ ที่แห่งนี้ และพัฒนาเรื่อยมาจนถึงปัจจุบัน

วัดป่าทรายทองมีเนื้อที่ทั้งหมด 59 ไร่ ปัจจุบันมีพระภิกษุ สามเณร จำนวน 9 รูป และยังเป็นศูนย์อบรมประชาชนระดับตำบล ประจำตำบล โพนเขวา อำเภอเมือง จังหวัดศรีสะเกษ โดยมีพระครูโชติญาณโสภณ เจ้าคณะตำบลโพนเขวา เป็นเจ้าอาวาสวัด



องค์การบริหารส่วนตำบลกลุ่ม

“ บุคลากรมีวินัย ตรงต่อเวลา รักในองค์กร ใส่ใจความเป็นอยู่ของประชาชน บริการประชาชนด้วยใจโปร่งใส ”

วิสัยทัศน์การพัฒนาขององค์การบริหารส่วนตำบลกลุ่ม



ตั้งอยู่เลขที่ 85 หมู่ 1 ตำบลกลุ่ม อำเภอเมืองศรีสะเกษ จังหวัดศรีสะเกษ
โดยอยู่ห่างจากอำเภอเมืองศรีสะเกษ ประมาณ 17 กิโลเมตร

ข้อมูลทั่วไป

องค์การบริหารส่วนตำบลกลุ่ม ได้ประกาศจัดตั้งขึ้น เมื่อวันที่ 24 กุมภาพันธ์ พ.ศ.2540 มีเขตการปกครอง 13 หมู่บ้าน มีประชากรตามทะเบียนราษฎร ณ เดือนมีนาคม 2561 จำนวน 6,986 คน มีครัวเรือนจำนวน 1,359 หลังคาเรือน



หน้าทางเข้าสำนักงาน อบต.กลุ่ม



นายอุธร ธรรมวงศ์
ปลัดองค์การบริหารส่วนตำบล ปฏิบัติหน้าที่
นายกองค์การบริหารส่วนตำบลกุ่ม

แนวทางการพัฒนา อบต.กุ่ม

นายอุธร ธรรมวงศ์ ปลัดองค์การบริหารส่วนตำบล ปฏิบัติหน้าที่ นายกองค์การบริหารส่วนตำบลกุ่ม ได้บริหารงานโดยนำหลัก ธรรมาภิบาลมาปฏิบัติ เพื่อให้เกิดความโปร่งใส ถูกกฎหมาย คำนึงถึง ส่วนร่วม มีคุณธรรม และมีความรับผิดชอบต่อ ตลอดทั้งข้าราชการและ ลูกจ้าง ได้ร่วมกันกำหนดค่านิยมอันพึงประสงค์ในการปฏิบัติหน้าที่ ร่วมกัน ภายใต้ชื่อ SORIOM โดยมีความหมายดังนี้

1. มีจิตบริการ S (Service Mind) มุ่งเน้นการบริการประชาชน บริการด้วยความเต็มใจ ต้อนรับด้วยความยินดี
2. รักในองค์กร O (Ownership) มีจิตสำนึกในการเป็นเจ้าขององค์กร และมีความภาคภูมิใจ
3. มีความผูกพันและสามัคคี R (Relationship) มีความสามัคคี รักใคร่ต่อกันในองค์กร ไม่อิจฉาริษยาต่อกัน ไม่กล่าวหาหนีทาต่อกัน
4. มั่นคงในคุณธรรม I (Integrity) ซื่อตรง ตรงไปตรงมา ไม่หลอกลวง ต่อตนเองและผู้อื่น คิดไตร่ตรองก่อนพูด ยึดมั่นรักษาคำพูด อย่างมั่นคง เสมอต้นเสมอปลาย
5. สร้างสรรค์สิ่งใหม่ O (Originality) กล้าคิด กล้าเริ่ม เสนอแนะ แม้ต้องทำงานละเอียดขึ้น หนักขึ้น มุ่งผลเป็นเลิศ เกินมาตรฐานเป้าหมาย
6. รู้แจ้ง รู้จริง สมเหตุสมผล M (Mastery) ควบคุมดูแลตนเอง สร้างวินัยในการดำเนินชีวิต ไม่ต้องให้ใครมาบังคับ





สมาชิกสภาองค์การบริหารส่วนตำบลกลุ่ม

ปัจจุบันองค์การบริหารส่วนตำบลกลุ่ม มีสมาชิกสภาองค์การบริหารส่วนตำบลกลุ่ม จำนวน 26 คน ถึงแก่กรรม 1 คน เหลือสมาชิกสภาจำนวน 25 คน ดังนี้

- | | |
|---------------------------------|-----------------------|
| 1 นายสุภาสิต วงษา | ประธานสภา หมู่ 5 |
| 2 นายถวิล แสงทอง | รองประธานสภา หมู่ 1 |
| 3 นางสมควร อินตะนัย | สมาชิก อบต. หมู่ 1 |
| 4 นายเกษม ศรีจันทร์ | สมาชิก อบต. หมู่ 2 |
| 5 นายสุทิน คำพอง | สมาชิก อบต. หมู่ 2 |
| 6 นายสมชาย รักชาติ | สมาชิก อบต. หมู่ 3 |
| 7 นายชาติรี ท่อนทองแดง | สมาชิก อบต. หมู่ 3 |
| 8 นางวิไลวรรณ โคตา | สมาชิก อบต. หมู่ 4 |
| 9 นายอ่อน ทำบุญ | สมาชิก อบต. หมู่ 4 |
| 10 นายเกษมา ทรงกลด | สมาชิก อบต. หมู่ 6 |
| 11 นางสาวชยาภัทร์ อุดด้วง | สมาชิก อบต. หมู่ 6 |
| 12 นางสาวนงนงค์ พรหมประดิษฐ์ | สมาชิก อบต. หมู่ 7 |
| 13 นายสุพัฒ อุดด้วง | สมาชิก อบต. หมู่ 7 |
| 14 ว่าที่ร.ต.เปรมศักดิ์ งามสงัด | สมาชิก อบต. หมู่ 8 |
| 15 นายเกษตร ฤาชา | สมาชิก อบต. หมู่ 8 |
| 16 นางจงจิตร แสงทอง | สมาชิก อบต. หมู่ 9 |
| 17 นางสุปรียา ทำบุญ | สมาชิก อบต. หมู่ 9 |
| 18 นายมานะพันธ์ มาระยาท | สมาชิก อบต. หมู่ 10 |
| 19 นายเทียนชัย มูลตระกูล | สมาชิก อบต. หมู่ 10 |
| 20 นายจำลอง ศรีสุข | สมาชิก อบต. หมู่ 11 |
| 21 นายประสพ อูรารส | สมาชิก อบต. หมู่ 11 |
| 22 นายสฤษดิ์ วังทอง | สมาชิก อบต. หมู่ 12 |
| 23 นางสาวลักขณา คำฤาชา | สมาชิก อบต. หมู่ 12 |
| 24 นายเกรียงไกร พุกเจริญ | สมาชิก อบต. หมู่ 13 |
| 25 นายภาณี ทองสาย | สมาชิก อบต. หมู่ 13 |
| 26 นายอุตร ธรรมวงศ์ | ปลัด อบต.และเลขานุการ |
- สภาองค์การบริหารส่วนตำบลกลุ่ม



โครงการและกิจกรรม (บางส่วน) ในปีงบประมาณ 2562

แผนงานสังคมสงเคราะห์

1. โครงการจัดตั้งโรงเรียนผู้สูงอายุ
2. โครงการเยี่ยมบ้านผู้สูงอายุ ผู้พิการ และผู้ด้อยโอกาส
3. โครงการสนับสนุนสภาองค์กรชุมชน
4. โครงการเสริมรักและความอบอุ่นในครอบครัว

แผนงานสาธารณสุข

1. โครงการธนาคารขยะ
2. โครงการพัฒนาระบบการแพทย์ฉุกเฉินก่อนนำส่งโรงพยาบาล
3. โครงการรณรงค์และป้องกันไข้เลือดออก
4. โครงการรณรงค์และป้องกันโรคพิษสุนัขบ้า
5. โครงการศูนย์รับส่งผู้ป่วย อบท.ทุ่ม

แผนงานสร้างความเข้มแข็งของชุมชน

1. โครงการเรียนรู้เศรษฐกิจพอเพียงองค์การบริหารส่วนตำบลทุ่ม
2. โครงการอบรมส่งเสริมอาชีพกลุ่มสตรี
3. โครงการส่งเสริมอาชีพผู้สูงอายุคนพิการ และผู้ด้อยโอกาส
4. ขยายเขตไฟฟ้าแรงต่ำ หมู่ 2, 11

แผนงานการเกษตร

- ขยายเขตไฟฟ้าเพื่อการเกษตร หมู่ 1, 5, 6, 7, 9, 10 แผนงานไฟฟ้าถนน (ที่ดินและสิ่งก่อสร้าง)
- โครงการก่อสร้างถนน คสล. ร่องระบายน้ำในหมู่บ้าน ปรับปรุงซ่อมบำรุงถนน จำนวน 18 โครงการ







บ้านเลขที่ 252
 นายหยัน ศรีไหวะ
 ผู้ช่วย ผ.ร.ส. บ้านหางว่าว
 หมู่ที่ 4 ตำบลท่ม
 อำเภอเมือง จังหวัดศรีสะเกษ

ฟาร์มเห็ดทรัพย์บนดิน
 กลุ่มวิสาหกิจชุมชน
 เกษตรพัฒนาอาชีพบ้านหางว่าว
 นางไพรอน ศรีไหวะ
 โทร. 087-2610586



องค์การบริหารส่วนตำบลหมากแข้ง



นายแสวง เชือกอง

นายกองค์การบริหารส่วนตำบลหมากแข้ง

องค์การบริหารส่วนตำบลหมากแข้ง หมู่ที่ 9 บ้านก้านเหลือง ตำบลหมากแข้ง อำเภอเมือง จังหวัดศรีสะเกษ เป็นองค์กรในการให้บริการประชาชน แก้ไขความเดือดร้อนของพี่น้องในเขตตำบลหมากแข้ง มุ่งสร้างและพัฒนาคุณภาพชีวิต สร้างความสามัคคีของคนในชุมชน โดยที่ผ่านมามีได้รับความร่วมมือจากประชาชน และหน่วยงานราชการ ในพื้นที่ในการทำงานเป็นอย่างดี

ข้อมูลทั่วไป

ตำบลหมากแข้ง มีเนื้อที่ 22,406 ไร่ หรือ 46.26 ตารางกิโลเมตร ตั้งอยู่ห่างจากศาลากลางจังหวัดศรีสะเกษ ระยะทาง 11 กิโลเมตร เส้นทางไปอำเภอขุขันธ์ ไปช่องสง่า อำเภอภูสิงห์ ไปนครวัด นครธม ประเทศกัมพูชา พื้นที่ส่วนใหญ่เป็นพื้นที่สาธารณะประโยชน์ มีลำห้วยสำราญ และห้วยคล้าย เป็นแม่น้ำสายหลักหล่อเลี้ยงคนในชุมชน มีจำนวนประชากร 4,908 คน แบ่งเขตการปกครองออกเป็น 11 หมู่บ้าน ประชาชนส่วนใหญ่ประกอบอาชีพทำนา ปลูกพริกหอม กระเทียม และการเกษตรอื่นๆ



องค์การบริหารส่วนตำบลหมากเจียบ

ได้จัดกิจกรรมส่งเสริมอาชีพให้ประชาชนในตำบลมีงานทำ หลังฤดูเก็บเกี่ยว



กลุ่มผลิตปุ๋ยอินทรีย์ ผลิตปุ๋ยอินทรีย์เพื่อจำหน่ายในราคาขอมเยา ก่อตั้งมาตั้งแต่ปี 2549 จนถึงปัจจุบัน เพื่อส่งเสริมให้ประชาชนมีอาชีพ และมีสินค้าที่มีคุณภาพใช้ในพื้นที่ กลุ่มมีรายได้ สามารถเลี้ยงตัวเองได้



ส่งเสริมอาชีพนวดแผนไทย ประจำปีงบประมาณ 2561 เพื่อให้กลุ่มสตรีได้มีทักษะและอาชีพ ที่สามารถประกอบอาชีพเสริมได้



ส่งเสริมอาชีพสานตะกร้าพลาสติก ประจำปีงบประมาณ 2561 เพื่อให้ประชาชนได้มีอาชีพเสริม เพิ่มรายได้ให้ครอบครัว

หลวงปู่ใหญ่ วัดบ้านก้านเหลือง



สถานที่สำคัญใน ตำบลหมากเจียบ

วัดบ้านก้านเหลือง ตั้งอยู่เลขที่ 35 หมู่ที่ 9 ตำบลหมากเจียบ อำเภอเมือง จังหวัดศรีสะเกษ

วัดบ้านก้านเหลือง เป็นวัดเก่าแก่ เป็นที่เคารพศรัทธาของคนในชุมชน มีพระคู่บ้านคือ หลวงพ่อใหญ่(มณฑป) สร้างประมาณ พ.ศ.2200 ประดิษฐานอยู่บนลิ้มโบราณ โดยมีสมบัติโบราณอยู่ใต้ฐานลิ้ม หลวงพ่อใหญ่(มณฑป) เป็นพระพุทธรูปปางเดียวกับหลวงพ่อดโต แห่งวัดพระโต ซึ่งเป็นพระคู่บ้านคู่เมืองศรีสะเกษมาช้านาน โดยคาดว่าน่าจะสร้างขึ้นพร้อมกัน

เมื่อปี พ.ศ.2546 พระครูโกวิทพัฒนอดม(หลวงปู่เกลี้ยง เตชธัมโม) วัดศรีธาตุ(โนนแกด) บ้านโนนแกด ตำบลท่ม อำเภอเมืองศรีสะเกษ ได้ร่วมกับชาวบ้านในตำบลหมากเจียบ ปฏิสังขรณ์วิหารหลวงพ่อใหญ่ครอบลิ้มโบราณไว้เพื่อป้องกันการลักขโมย และเพื่อเป็นอนุสรณ์เนื่องจากพระครูโกวิทพัฒนอดม(หลวงปู่เกลี้ยง เตชธัมโม) ท่านเกิด ณ บ้านก้านเหลือง ตำบลหมากเจียบ ปัจจุบันท่านมีอายุ 110 ปี



THE MILLION YEARS 3 FAIRIES CARVING UNDER THE CLIFF

ภาพแกะสลักเทพ 3 องค์ อายุหลายพันปี ใต้หน้าผา
ผามออีแดง อุทยานแห่งชาติเขาวงพระวิหาร



อำเภอทับกระดี่

- วัดกระแจะพัฒนา**
หมู่ 12 ตำบลกระแจะ
- วัดกระแจะใหญ่**
หมู่ 2 ตำบลกระแจะ
- วัดกระเป๋** หมู่ 8 ตำบลหนองหญ้าลาด
- วัดกระเมอล** หมู่ 7 ตำบลทุ่งใหญ่
- วัดกันจาน** หมู่ 2 ตำบลกุดเสลา
- วัดกัททิลีน** หมู่ 9 ตำบลสวนกล้วย
- วัดกันทรลักษณ์ธรรมาราม**
หมู่ 13 ตำบลหนองหญ้าลาด
- วัดกุดเสลา** หมู่ 3 ตำบลกุดเสลา
- วัดขามเก่า** หมู่ 3 ตำบลน้ำอ้อม
- วัดขามวาราราม** หมู่ 7 ตำบลน้ำอ้อม
- วัดชะบุง** หมู่ 1 ตำบลน้ำอ้อม
- วัดเขื่อนช้าง** หมู่ 15 ตำบลสังเม็ก
- วัดคล้อเกตุศิริ** หมู่ 6 ตำบลน้ำอ้อม
- วัดจันทโรทัยธรรมาราม**
หมู่ 4 ตำบลโนนสำราญ
- วัดจันทอง** หมู่ 1 ตำบลเวียงเหนือ
- วัดจามคุณาราม** หมู่ 1 ตำบลจานใหญ่
- วัดจานเลีย** หมู่ 4 ตำบลเมือง
- วัดจันทรจี่** หมู่ 9 ตำบลกระแจะ
- วัดจันน** หมู่ 3 ตำบลสวนกล้วย
- วัดชัยมงคล** หมู่ 4 ตำบลรุง
- วัดชำโหลี** หมู่ 5 ตำบลจานใหญ่
- วัดชำแสง** หมู่ 6 ตำบลตระกาจ
- วัดชะวาช** หมู่ 9 ตำบลกุดเสลา
- วัดชำผักแว่น** หมู่ 9 ตำบลภูเงิน
- วัดญาณสามัคคี** หมู่ 2 ตำบลชำ
- วัดคงก่อเจริญธรรม**
หมู่ 9 ตำบลหนองหญ้าลาด
- วัดดำนไต้พัฒนาราม**
หมู่ 2 ตำบลภูผาหมอก
- วัดเดียงตะวันตก** หมู่ 3 ตำบลสังเม็ก
- วัดเดียงทรงธรรม**
หมู่ 3 ตำบลเวียงเหนือ
- วัดเดียงตะวันออก**
หมู่ 2 ตำบลเวียงเหนือ
- วัดโดนเอว** หมู่ 4 ตำบลรุง
- วัดตระกาจ** หมู่ 4 ตำบลตระกาจ
- วัดตาเครือ** หมู่ 4 ตำบลขุ่น
- วัดตาเหมา** หมู่ 3 ตำบลศรีโนนงาม
- วัดตุมน้อย** หมู่ 2 ตำบลภูเงิน
- วัดโดนด** หมู่ 2 ตำบลขุ่น
- วัดท่าพระ** หมู่ 7 ตำบลภูเงิน
- วัดท่าสว่าง** หมู่ 2 ตำบลโนนสำราญ
- วัดท่าสว่างสามัคคี**
หมู่ 9 ตำบลโนนสำราญ
- วัดทุ่งประทาย** หมู่ 13 ตำบลทุ่งใหญ่
- วัดทุ่งโพธิ์** หมู่ 3 ตำบลสังเม็ก
- วัดทุ่งศรีนวล** หมู่ 1 ตำบลสวนกล้วย
- วัดทุ่งสว่าง** หมู่ 4 ตำบลทุ่งใหญ่
- วัดทุ่งสว่าง** หมู่ 6 ตำบลกุดเสลา
- วัดธรรมสำเร็จพุทธศิริ**
หมู่ 11 ตำบลโนนสำราญ

- วัดนาขันตม** หมู่ 14 ตำบลสังเม็ก
- วัดนาขนวน** หมู่ 5 ตำบลขุ่น
- วัดนาตาล** หมู่ 7 ตำบลเวียงเหนือ
- วัดนารังการาราม**
หมู่ 1 ตำบลกุดเสลา
- วัดน้ำขบ** หมู่ 2 ตำบลบึงมะลู
- วัดน้ำอ้อม** หมู่ 2 ตำบลน้ำอ้อม
- วัดโนนทางของ** หมู่ 2 ตำบลจานใหญ่
- วัดโนนกลาง** หมู่ 7 ตำบลสังเม็ก
- วัดถนนคำแก้ว** หมู่ 9 ตำบลสังเม็ก
- วัดโนนงามสามัคคี**
หมู่ 8 ตำบลกุดเสลา
- วัดโนนผู้พัฒนาราม**
หมู่ 4 ตำบลบึงมะลู
- วัดโนนธรรมาวาส** หมู่ 6 ตำบลเมือง
- วัดโนนม่วง** หมู่ 3 ตำบลหนองหญ้าลาด
- วัดโนนเรือ** หมู่ 6 ตำบลสวนกล้วย
- วัดโนนศิริ** หมู่ 7 ตำบลบึงมะลู
- วัดโนนสมบูรณ์** หมู่ 3 ตำบลขุ่น
- วัดโนนสะแบง** หมู่ 5 ตำบลสวนกล้วย
- วัดโนนสะอาด** หมู่ 8 ตำบลสังเม็ก
- วัดโนนสำราญ**
หมู่ 1 ตำบลโนนสำราญ
- วัดโนนสำราญ**
หมู่ 5 ตำบลโนนสำราญ
- วัดโนนสำราญ**
หมู่ 3 ตำบลโนนสำราญ
- วัดโนนสำเร็จ** หมู่ 9 ตำบลน้ำอ้อม
- วัดโนนสูง** หมู่ 7 ตำบลกระแจะ
- วัดโนนแสนสุข** หมู่ 5 ตำบลสังเม็ก
- วัดโนนแสนคำ** หมู่ 5 ตำบลบึงมะลู
- วัดโนนแสนสุข** หมู่ 11 ตำบลสังเม็ก
- วัดโนนเหลี่ยม**
หมู่ 6 ตำบลโนนสำราญ
- วัดโนนใหญ่** หมู่ 10 ตำบลเมือง
- วัดบ้านกอก** หมู่ 11 ตำบลกระแจะ
- วัดบ้านแก** หมู่ 6 ตำบลหนองหญ้าลาด
- วัดบ้านเขว** หมู่ 4 ตำบลกระแจะ
- วัดบ้านคำบง** หมู่ 8 ตำบลสวนกล้วย
- วัดบ้านโคก** หมู่ 1 ตำบลตระกาจ
- วัดบ้านชำ** หมู่ 1 ตำบลชำ
- วัดบ้านชำเม็ง** หมู่ 3 ตำบลสวนกล้วย
- วัดบ้านดำน** หมู่ 1 ตำบลภูผาหมอก
- วัดด่านศรีธาตุคุด**
หมู่ 3 ตำบลภูผาหมอก
- วัดบ้านตาเกษ** หมู่ 7 ตำบลจานใหญ่
- วัดบ้านตาขุ่น** หมู่ 8 ตำบลทุ่งใหญ่
- วัดบ้านตาหวด** หมู่ 3 ตำบลรุง
- วัดบ้านตาแพน** หมู่ 3 ตำบลบึงมะลู
- วัดบ้านทุ่งยาว** หมู่ 4 ตำบลละลาย
- วัดบ้านนา** หมู่ 3 ตำบลภูเงิน
- วัดบ้านนาชำ** หมู่ 14 ตำบลภูเงิน
- วัดบ้านน้ำเย็น** หมู่ 5 ตำบลเมือง
- วัดบ้านโนนจิก** หมู่ 6 ตำบลกระแจะ
- วัดบ้านโนนเขียบ** หมู่ 10 ตำบลบึงมะลู
- วัดบ้านโนนเขา** หมู่ 6 ตำบลบึงมะลู
- วัดบ้านโนนสาย**
หมู่ 9 ตำบลสำโรงตาเจ็น

- วัดบ้านโนนสูง** หมู่ 10 ตำบลลิห้ล่า
- วัดบ้านบก** หมู่ 9 ตำบลตระกาจ
- วัดบ้านบุเตือ** หมู่ 10 ตำบลตระกาจ
- วัดบ้านฝือใหม่** หมู่ 1 ตำบลเมือง
- วัดบ้านภูมิซรอล**
หมู่ 12 ตำบลสวนกล้วย
- วัดบ้านม่วง** หมู่ 2 ตำบลตระกาจ
- วัดบ้านม่วง** หมู่ 5 ตำบลทุ่งใหญ่
- วัดป่ารุง** หมู่ 1 ตำบลรุง
- วัดบ้านสมบูรณ์** หมู่ 2 ตำบลรุง
- วัดบ้านสำโรง** หมู่ 4 ตำบลสังเม็ก
- วัดบ้านห้วยค** หมู่ 7 ตำบลเสาชัย
- วัดบ้านหิน** หมู่ 4 ตำบลภูเงิน
- วัดบ้านเหริญทอง**
หมู่ 11 ตำบลจานใหญ่
- วัดบ้านโฮ** หมู่ 3 ตำบลกระแจะ
- วัดบุรณชัยรัตน** หมู่ 1 ตำบลละลาย
- วัดบึงมะลู** หมู่ 1 ตำบลบึงมะลู
- วัดป่าก่อเจริญธรรม**
หมู่ 4 ตำบลภูผาหมอก
- วัดป่าชำม** หมู่ 5 ตำบลชำ
- วัดป่าโคกไต้พัฒนา**
หมู่ 14 ตำบลทุ่งใหญ่
- วัดป่าชำธรรม** หมู่ 5 ตำบลตระกาจ
- วัดป่าดอนเย็น** หมู่ 1 ตำบลน้ำอ้อม
- วัดป่าจารย์พุทธธรรม**
หมู่ 11 ตำบลหนองหญ้าลาด
- วัดป่าโดนด** หมู่ 2 ตำบลขุ่น
- วัดป่าเทพพิทักษ์ธรรม**
หมู่ 4 ตำบลน้ำอ้อม
- วัดป่าโนนสมบูรณ์**
หมู่ 13 ตำบลกระแจะ
- วัดป่าธรรมวิเวก** หมู่ 12 ตำบลขุ่น
- วัดป่าโนนสำราญ**
หมู่ 1 ตำบลโนนสำราญ
- วัดป่าโนนแสงธรรม**
หมู่ 5 ตำบลกระแจะ
- วัดป่าบึงทอง**
หมู่ 10 ตำบลเสาชัย
- วัดป่าบึงระนาม** หมู่ 14 ตำบลกุดเสลา
- วัดป่าปทุมทิพย์** หมู่ 9 ตำบลเลีย
- วัดป่าพระแก้วจอมทอง**
หมู่ 11 ตำบลเสาชัย
- วัดป่าพลาณอุดมธรรม** หมู่ 5 ตำบลรุง

- วัดป่าภูผาหมอก**
หมู่ 2 ตำบลภูผาหมอก
- วัดป่ามหาราช** หมู่ 10 ตำบลจานใหญ่
- วัดป่าโมง** หมู่ 16 ตำบลภูเงิน
- วัดป่าไม้พัฒนา**
หมู่ 14 ตำบลหนองหญ้าลาด
- วัดป่าร่มโพธิ์ธรรม** หมู่ 3 ตำบลสังเม็ก
- วัดป่าวิสุทธิธรรม** หมู่ 8 ตำบลกระแจะ
- วัดป่าศรีธาตุธรรม**
หมู่ 13 ตำบลกระแจะ
- วัดป่าศรีสมบูรณ์** หมู่ 13 ตำบลภูเงิน
- วัดป่าสังเม็กตะวันตก**
หมู่ 18 ตำบลสังเม็ก
- วัดป่าหนองดิม**
หมู่ 8 ตำบลโนนสำราญ
- วัดป่าหนองโป่งใหญ่** หมู่ 8 ตำบลรุง
- วัดป่าอริยธรรม** หมู่ 9 ตำบลบึงมะลู
- วัดผือเก่าธรรมาราม**
หมู่ 6 ตำบลทุ่งใหญ่
- วัดพรกัษยาราม** หมู่ 6 ตำบลเสาชัย
- วัดพระใหญ่** หมู่ 17 ตำบลกระแจะ
- วัดพลาญจำปา** หมู่ 10 ตำบลรุง
- วัดพงพยอม** หมู่ 8 ตำบลตระกาจ
- วัดโพธิ์มูลธรรม** หมู่ 4 ตำบลชำ
- วัดไพรงาม** หมู่ 5 ตำบลภูเงิน
- วัดป่าคำ** หมู่ 10 ตำบลภูเงิน
- วัดภูมิซรอล** หมู่ 2 ตำบลเสาชัย
- วัดร่องธรรมาราม** หมู่ 2 ตำบลทุ่งใหญ่
- วัดระยอง** หมู่ 5 ตำบลกระแจะ
- วัดรุ่งอรุณ** หมู่ 7 ตำบลโนนสำราญ
- วัดไร่เจริญ** หมู่ 6 ตำบลจานใหญ่
- วัดวังชมพู** หมู่ 6 ตำบลเวียงเหนือ
- วัดศรีเจริญ**
หมู่ 10 ตำบลหนองหญ้าลาด
- วัดศรีดาลอย** หมู่ 3 ตำบลจานใหญ่
- วัดศรีมงคล** หมู่ 2 ตำบลละลาย
- วัดศรีสำดาม** หมู่ 15 ตำบลบึงมะลู
- วัดศรีอุดม** หมู่ 8 ตำบลจานใหญ่
- วัดศรีโดนด** หมู่ 11 ตำบลขุ่น
- วัดศรีมงคล** หมู่ 7 ตำบลสวนกล้วย
- วัดศรีมงคล** หมู่ 16 ตำบลสวนกล้วย
- วัดศรีวราวาส** หมู่ 5 ตำบลน้ำอ้อม
- วัดศิลาราม** หมู่ 2 ตำบลสวนกล้วย
- วัดโคกขามป้อม** หมู่ 4 ตำบลภูผาหมอก

- วัดสร้างศาลา** หมู่ 10 ตำบลสังเม็ก
- วัดสวนกล้วย** หมู่ 4 ตำบลสวนกล้วย
- วัดสวนสวรรค์** หมู่ 10 ตำบลสวนกล้วย
- วัดสวนอ้อย** หมู่ 20 ตำบลสังเม็ก
- วัดสว่าง** หมู่ 10 ตำบลน้ำอ้อม
- วัดกระแจะพัฒนา**
หมู่ 12 ตำบลกระแจะ
- วัดกระแจะใหญ่** หมู่ 2 ตำบลกระแจะ
- วัดสังเม็ก** หมู่ 1 ตำบลสังเม็ก
- วัดสันติสุข** หมู่ 15 ตำบลภูเงิน
- วัดสามแยกพัฒนาราม**
หมู่ 11 ตำบลกุดเสลา
- วัดสามโลกพัฒนาราม** ตำบลละลาย
- วัดเสาชัย** หมู่ 1 ตำบลเสาชัย
- วัดหนองกระถิง** หมู่ 11 ตำบลภูเงิน
- วัดหนองแกศรีมงคล**
หมู่ 5 ตำบลเวียงเหนือ
- วัดหนองขวาง** หมู่ 10 ตำบลกุดเสลา
- วัดหนองคัน** หมู่ 1 ตำบลหนองครก
- วัดหนองคัน** หมู่ 4 ตำบลจานใหญ่
- วัดหนองเดียงน้อย** หมู่ 2 ตำบลเมือง
- วัดหนองตลาดราษฎร์บำรุง**
หมู่ 9 ตำบลบึงมะลู
- วัดหนองดอนเจริญ** หมู่ 7 ตำบลเมือง
- วัดหนองตะกาศ** หมู่ 1 ตำบลภูเงิน
- วัดหนองทา** หมู่ 10 ตำบลกระแจะ
- วัดหนองตักกรุด** หมู่ 8 ตำบลขุ่น
- วัดหนองเม็กราษฎร์บำรุง**
หมู่ 4 ตำบลเสาชัย
- วัดหนองศาลา** หมู่ 8 ตำบลบึงมะลู
- วัดหนองหญ้าลาด**
หมู่ 2 ตำบลหนองหญ้าลาด
- วัดหนองหัวช้าง** หมู่ 6 ตำบลขุ่น
- วัดหนองอุดมธรรมาราม** หมู่ 5 ตำบลรุง
- วัดห้วยทิพย์ธรรมวิเวก** หมู่ 6 ตำบลรุง
- วัดห้วยน้ำใส** หมู่ 8 ตำบลเสาชัย
- วัดหะพานทางโค้ง** หมู่ 8 ตำบลเมือง
- วัดหินกองพันธัง** หมู่ 5 ตำบลกุดเสลา
- วัดใหม่บึงมะลู** ตำบลบึงมะลู
- วัดใหม่สังเม็ก**
หมู่ 2 ตำบลสังเม็ก
- วัดอัมพวันาราม** หมู่ 5 ตำบลชำ
- วัดอินทาราม** หมู่ 2 ตำบลทุ่งใหญ่





วัดจำนัณ

จากแรงศรัทธาสู่ใต้ร่มกาสาหวพัลลศรั

วันที่ 7 - 8 กุมภาพันธ์ ของทุกปี
เป็นวันฉลองสมโภชหลวงพ่อดโคตมะ

หลวงพ่อดโคตมะองค์ปฐม

วัดจำนัณ ตำบลสวนกล้วย อำเภอกันทรลัษย์ จังหวัดศรัสะเกษ
เริ่มสร้าง วันที่ 16 ธันวาคม พ.ศ.2555 เป็นพระพุทธรูป
ศักดิ์สิทธิ์ของพุทธศาสนิกชนชาวอำเภอกันทรลัษย์
ให้ความเคารพสักการะ นับถือกราบไหว้

เริ่มแรกนั้นมีพระมหาวชิตร วิสุทธิจิตโต ได้พาญาติโยมตั้งเป็นที่พักสงฆ์บ้านจ่ามัน และมีนายผุย ศรีจำปา เป็นทายาทที่พักสงฆ์ ในช่วงนั้น เมื่อ พ.ศ.2509 พระมหาวชิตร ได้ลาญาติโยมไปศึกษาต่อ เมื่อปี พ.ศ.2513 ญาติโยมจึงนิมนต์พระธัมมา ธมฺมาโร กับพระอีกหลายรูปมาจำพรรษา ในปีนั้นจึงได้สร้างกุฏิหลังใหม่ 1 หลัง ต่อมาปี พ.ศ.2514 พระธัมมา ได้ลาญาติโยมไปศึกษาต่อ ครั้นปี พ.ศ.2516 จึงนิมนต์ พระคำตัน คมภีรธมฺโม มาเป็นหัวหน้าที่พักสงฆ์ และพาญาติโยมพัฒนาวัดและบ้าน ต่อมาท่านได้ลาญาติโยมไปศึกษาต่อ ช่วงนั้นชาวบ้านได้ประชุมหาคนมาบวช จึงได้ พระบุญ ปุณฺณภาโค มาเป็นหัวหน้าที่พักสงฆ์ เมื่อ พ.ศ.2524 พระบุญ ปุณฺณภาโค ท่านก็มรณภาพลง ญาติโยมจึงได้ไปนิมนต์พระประยูทธ ปยุตโต(ยาครูอ้อ) มาอยู่เป็นหัวหน้าที่พักสงฆ์จนถึงปี พ.ศ.2528 ท่านจึงได้ลาญาติโยมกลับบ้านของท่าน ต่อมาชาวบ้านจึงได้นิมนต์พระพันธ์ พนฺธมฺมุตโต มาเป็นหัวหน้าที่พักสงฆ์ เมื่อ พ.ศ.2532 ต่อมาท่านก็ได้ย้ายไปอยู่ที่วัดนารังกาเพื่อศึกษาต่อ จากนั้นในปี พ.ศ.2535 ญาติโยมจึงไปนิมนต์ พระกัณหา กนฺตปญฺโญ มาอยู่เป็นหัวหน้าที่พักสงฆ์ จนมาถึงปี พ.ศ.2539 ท่านก็ได้ลาสิกขาออกไป



ต่อมาปี พ.ศ.2540 จึงได้นิมนต์พระเวียงชัย วชิโร มาเป็นหัวหน้าที่พักสงฆ์ เมื่อปี พ.ศ.2542 ได้ทำรายงานขออนุญาตสร้างวัดให้ถูกต้องตามกฎหมายของบ้านเมือง โดยมีนายเส็ง บุญเพ็ง เป็นนายกที่พักสงฆ์ในช่วงนั้น ได้ทำรายงานขออนุญาตสร้างเป็นวัด เมื่อปี พ.ศ.2543 ทางกระทรวงศึกษาธิการได้ประกาศให้สร้างวัด ต่อมาเมื่อ พ.ศ.2544 กระทรวงศึกษาธิการ ได้ประกาศให้ตั้งเป็นวัดจ่ามัน และในปีเดียวกัน ทางคณะสงฆ์แต่งตั้ง พระครูวัชรพัฒน์วิธาน เป็นเจ้าอาวาสวัดจ่ามัน ท่านได้ร่วมกับชาวบ้านจ่ามันพัฒนาเสนาสนะต่างๆ ภายในวัดเรื่อยมาจวบจนปัจจุบัน



พระครูวัชรพัฒน์วิธาน

สองเจ้าคณะตำบลสวนกล้วย
เจ้าอาวาสวัดจ่ามัน

เทศบาลเมืองกันทรลักษ์

“ กันทรลักษ์เมืองน่าอยู่ คนมีความรู้คู่คุณธรรม ก้าวนำด้านการท่องเที่ยวและเศรษฐกิจดี ทุกชีวิ้อยู่ดีมีสุข ”

วิสัยทัศน์การพัฒนาของเทศบาลเมืองกันทรลักษ์ ตั้งอยู่เลขที่ 555 หมู่ที่ 14 ตำบลหนองหญ้าลาด อำเภอกันทรลักษ์ จังหวัดศรีสะเกษ



ข้อมูลทั่วไป

เทศบาลเมืองกันทรลักษ์ มีพื้นที่ 8.68 ตารางกิโลเมตร ตั้งอยู่ใกล้เขาพระวิหาร อยู่ห่างจากจังหวัดศรีสะเกษประมาณ 62 กิโลเมตร ห่างจากจังหวัดอุบลราชธานี 63 กิโลเมตร สภาพภูมิประเทศมีความชุ่มชื้น ลักษณะของดินเป็นสีแดงเหมาะแก่การเกษตรกรรม

● ผลิตภัณฑ์ชุมชน

ผลิตภัณฑ์ผ้าไหมทอมือ โดยกลุ่มทอผ้าพื้นเมืองชุมชนหนองหญ้าลาด 1 ผลิตภัณฑ์ไหมพรมและของชำร่วย ผลิตภัณฑ์ดอกไม้จันทน์ หมอนมัด ผลิตภัณฑ์อาหารแปรรูป เป็นต้น

● การปกครอง

แบ่งชุมชนออกเป็น 21 ชุมชน

● สภาพเศรษฐกิจ

อำเภอกันทรลักษ์ เป็นเมืองเศรษฐกิจของจังหวัด นับได้ว่าเป็นที่ 1 ของที่ 1 ในจังหวัดศรีสะเกษ รายได้ส่วนใหญ่ของประชาชนมาจากการกสิกรรม การเกษตร เพราะเป็นพื้นที่อุดมสมบูรณ์ ปลูกผลไม้ได้หลายชนิด เช่น เงาะ ทุเรียน ฝรั่ง ชมพู่อุ่น มะพร้าว ถั่วฝักยาว ข้าวโพด มะขามหวาน แตงโม หอม กระเทียม และอื่นๆ รองลงมาคือ การปศุสัตว์ และการแปรรูปสินค้าทางการเกษตร

ประวัติความเป็นมา

เทศบาลเมืองกันทรลักษ์ เดิมได้จัดตั้งเป็น “สุขาภิบาล” ตามประกาศกระทรวงมหาดไทย เมื่อวันที่ 5 พฤศจิกายน 2499 ได้เปลี่ยนแปลงฐานะเป็น “เทศบาลตำบลกันทรลักษ์” เมื่อวันที่ 25 พฤษภาคม 2542 และได้เปลี่ยนแปลงฐานะเป็น “เทศบาลเมืองกันทรลักษ์” วันที่ 8 มีนาคม 2547 โดยเป็น 1 ใน 2 ของเทศบาลเมืองในจังหวัดศรีสะเกษ

ปัจจุบันมีนายทรงชัย รุจิรารังสรรค์ เป็นนายกเทศมนตรี ที่มาจากการเลือกตั้งโดยตรง มีรองนายกเทศมนตรี 3 คน เลขานุการ 1 คน และที่ปรึกษา 2 คน มีประธานสภาเทศบาล รองประธานสภาเทศบาล ทำหน้าที่เป็นฝ่ายนิติบัญญัติและควบคุมฝ่ายบริหารภายในสภาเทศบาล ประกอบด้วย สมาชิกสภาเทศบาลที่มาจากการเลือกตั้ง 18 คน อยู่ในตำแหน่งคราวละ 4 ปี และมีปลัดเทศบาล เป็นผู้บังคับบัญชาพนักงานเทศบาลและพนักงานจ้างเทศบาลและรับผิดชอบควบคุมดูแลราชการประจำของเทศบาลให้เป็นไปตามนโยบาย มีส่วนการบริหารประกอบด้วยสำนักปลัดเทศบาล กองช่าง กองวิชาการ และแผนงาน กองคลัง กองสาธารณสุขและสิ่งแวดล้อม กองการศึกษา กองสวัสดิการสังคม และหน่วยงานตรวจสอบภายใน

คณะผู้บริหารเทศบาลเมืองกันทรลักษ์

นายทรงชัย รุจิรารังสรรค์	นายกเทศมนตรีเมืองกันทรลักษ์
นายวีระพล จักขุพันธ์	รองนายกเทศมนตรี
นายเชิงชาย จำปาทอง	รองนายกเทศมนตรี
นางสาวเปรมจิต ดั่งสกุล	รองนายกเทศมนตรี
นางบังอร เสาร์วิบูลย์	เลขาญการนายกเทศมนตรี
นายวีรวัฒน์ ทองสุกรี	ที่ปรึกษานายกเทศมนตรี
นางจارقา สมจิตต์ชอบ	ที่ปรึกษานายกเทศมนตรี



นายทรงชัย รุจิรารังสรรค์
นายกเทศมนตรีเมืองกันทรลักษ์



สถานที่สำคัญ

● พระอนุสาวรีย์ สมเด็จพระนเรศวรมหาราช

ขนาดเท่าพระองค์จริงแบบครึ่ง ได้รับประทานจาก ม.จ.หญิงมารยาตกรัถยา ดิศกุล พระธิดาและประธานมูลนิธิสมเด็จพระนเรศวรมหาราช ราชานุภาพ เมื่อปี พ.ศ.2528 ตั้งอยู่ในบริเวณโรงเรียนอนุบาลดำรงราชานุสรณ์ อำเภอกันทรลักษ์ สร้างเสร็จในปี พ.ศ.2531 สมเด็จพระเทพรัตนราชสุดาฯ สยามบรมราชกุมารี ได้เสด็จ เป็นองค์ประธานประกอบพิธีเปิด พระอนุสาวรีย์แห่งนี้เมื่อวันที่ 9 สิงหาคม 2531 โดยได้รับการดูแลบำรุงรักษาจากเทศบาลเมืองกันทรลักษ์ โรงเรียนอนุบาลดำรงราชานุสรณ์และกรรมการ มูลนิธิดำรงราชานุสรณ์ อำเภอกันทรลักษ์ได้ประกอบพิธีสักการะสวดิติเทิดพระเกียรติ ในวันที่ 1 ธันวาคม ของทุกปี เช่นเดียวกับที่กระทรวงมหาดไทยและราชสกุล “ดิศกุล”

● ปราสาทโดนตวล

ตั้งอยู่ที่บ้านภูมิซรอล ตำบลบึงมะลู อำเภอกันทรลักษ์ จังหวัดศรีสะเกษสันนิษฐานว่าสร้างในสมัยพุทธศตวรรษที่ 16 ตามจารึกที่ขอบประตูตรงกับปี พ.ศ.1545 ซึ่งอยู่ในยุคเดียวกับการก่อสร้างปราสาทเขาพระวิหาร สำหรับด้านสถาปัตยกรรมแล้ว ประกอบด้วยปราสาทประธาน อาคารโถงโคปุระ บรรณาลัยฐานศิลาแลงและสระน้ำฐานปราสาทโดนตวล สร้างด้วยศิลาแลงหินทราย ผงังก่ออิฐ ปรางค์เป็นรูปสี่เหลี่ยมย่อมุม ชุ่มประตูก่อด้วยศิลา

● ผามออีแดง

เป็นหน้าผาก่อนถึงปราสาทเขาพระวิหาร ระยะทางจากอำเภอกันทรลักษ์ - ผามออีแดง ประมาณ 34 กิโลเมตร ผามออีแดงเป็นหน้าผาทักสุดเขตเทือกเขาพนมดงรัก เป็นจุดชมวิวที่สวยงามมากมีภาพสลักนูนต่ำโบราณ นักท่องเที่ยวมักจะเดินทางมาเที่ยวชมในช่วง ฤดูหนาวมาก เพราะอากาศสดชื่น บรรยากาศเหมาะแก่การตั้งแคมป์ชมวิ ในตอนเช้าทะเลหมอกสวยงามมาก

● สวนสุขภาพหนองกวาดคิด

เป็นสวนสาธารณะที่อยู่ใจกลางเมืองกันทรลักษ์ เป็นสถานที่พักผ่อนหย่อนใจและเป็นสถานที่ออกกำลังกาย โดยมีเครื่องออกกำลังกายกลางแจ้ง ฟิตเนสในร่ม ศูนย์อบสมุนไพร อาคารไทเก๊ก สนามฟุตบอล และแพให้อาหารปลา ถือแหล่งพักผ่อนหย่อนใจของชาวอำเภอกันทรลักษ์

● สถานที่ท่องเที่ยวทางธรรมชาติ

แก่งตาดหิน น้ำตกสิกา แก่งตะวัน น้ำตกวังใหญ่





กิจกรรม/โครงการเด่น ปี 2561

● โครงการสานสัมพันธ์โรงเรียน ชุมชน(ประชุมผู้ปกครอง) และพิธีมอบทุนฯ

นายทรงชัย รุจิรารังสรรค์ นายกเทศมนตรีเมืองกันทรลักษ์ พร้อมคณะผู้บริหาร สมาชิกสภาเทศบาล ร่วมโครงการสานสัมพันธ์โรงเรียน ชุมชน(ประชุมผู้ปกครอง) และพิธีมอบทุนปัจจัยพื้นฐาน/ทุนเรียนดี ณ อาคารอเนกประสงค์โรงเรียนเทศบาล 1 อนุบาลบ้านป่าไม้ โดยมีคณะครูผู้ปกครองเข้าร่วมกิจกรรมในครั้งนี้

● โครงการอบรมรณรงค์ต่อต้านยาเสพติดสำหรับเด็กและเยาวชน ประจำปี 2561

เทศบาลเมืองกันทรลักษ์ จัดโครงการอบรมรณรงค์ต่อต้านยาเสพติดสำหรับเด็กและเยาวชน ประจำปี 2561 โดยมีสภาเด็กและเยาวชนเทศบาลเมืองกันทรลักษ์ และตัวแทนนักเรียนจากโรงเรียนต่าง ๆ เข้าร่วมกิจกรรมในครั้งนี้

● งานประเพณีแห่เทียนเข้าพรรษา ประจำปี 2561

เทศบาลเมืองกันทรลักษ์ จัดกิจกรรมงานประเพณีแห่เทียนเข้าพรรษา ประจำปี 2561 ณ บริเวณพุทธอุทยานศาลหลักเมืองกันทรลักษ์ โดยงานนี้ได้รับเกียรติจาก นายสมเกียรติ ศรีขาว นายอำเภอกันทรลักษ์ เป็นประธานเปิดงาน และยังมีหน่วยงานทั้งภาครัฐ ภาคเอกชน พ่อค้า ประชาชนชาวเทศบาลเมืองกันทรลักษ์ร่วมกิจกรรมในครั้งนี้

● ปลูกต้นไม้ถวายรัชกาลที่ 10

เทศบาลเมืองกันทรลักษ์ จัดกิจกรรมปลูกต้นไม้เนื่องในโอกาสวันเฉลิมพระชนมพรรษาสมเด็จพระเจ้าอยู่หัวมหาวชิราลงกรณ บดินทรเทพยวรางกูร ณ สนามหน้าสำนักงานเทศบาลเมืองกันทรลักษ์

● โครงการ ส่งเสริมนันทนาการ และการละเล่นพื้นบ้านไทย ประจำปี 2561

เทศบาลเมืองกันทรลักษ์ นำโดย นายวีระพล จักขุพันธ์ เข้าร่วมโครงการ ส่งเสริมนันทนาการ และการละเล่นพื้นบ้านไทย ประจำปี 2561 ระหว่างวันที่ 28 - 29 มิถุนายน 2561 ณ สนามกีฬาอำเภอ(เทศบาลตำบลหนองหญ้าลาด) อำเภอกันทรลักษ์ จังหวัดศรีสะเกษ ผลการแข่งขันเทศบาลเมืองกันทรลักษ์ ชนะเลิศ การแข่งขันวิ่งตะขาบ ชนะเลิศ การแข่งขันชักกะเย่อ และ รองชนะเลิศอันดับที่ 2 เซียร์ลีดเดอร์

● วันต่อต้านยาเสพติด ปี 2561

นายทรงชัย รุจิรารังสรรค์ นายกเทศมนตรีเมืองกันทรลักษ์ พร้อมคณะผู้บริหาร สมาชิกสภาเทศบาล พนักงานเทศบาล หน่วยงานราชการ ทั้งภาครัฐ เอกชนและประชาชนชาวเทศบาลเมืองกันทรลักษ์ ร่วมกิจกรรมโครงการรณรงค์ต่อต้านยาเสพติดสำหรับเยาวชน ประจำปี 2561 โดยได้รับเกียรติจากท่านสมเกียรติ ศรีขาว นายอำเภอกันทรลักษ์ เป็นประธานในการเปิดงานในครั้งนี้ ซึ่งมีทั้งนักเรียน นักศึกษา เจ้าหน้าที่ทั้งภาครัฐและเอกชนเข้าร่วมเดินรณรงค์ในครั้งนี้เป็นจำนวนมาก

● โครงการป้องกันและแก้ไขปัญหาเด็กและเยาวชนตั้งครรภ์ไม่พร้อม ปี 2561

เทศบาลเมืองกันทรลักษ์ จัดโครงการป้องกันและแก้ไขปัญหาเด็กและเยาวชนตั้งครรภ์ไม่พร้อม ประจำปี 2561 โดยได้รับเกียรติจาก นายวีระพล จักขุพันธ์ รองนายกเทศมนตรีเมืองกันทรลักษ์ ให้เกียรติเป็นประธานเปิดงานในครั้งนี้ ซึ่งมีนักเรียนเข้าร่วมอบรม ณ ห้องประชุมเทศบาลเมืองกันทรลักษ์

องค์การบริหารส่วนตำบลเสารงชัย

วิสัยทัศน์การพัฒนาองค์การบริหารส่วนตำบลเสารงชัย
**“เสารงชัยเป็นศูนย์กลางการท่องเที่ยว
 และแหล่งแลกเปลี่ยนการค้าขายระหว่างประเทศ
 ประชาชนมีรายได้ที่ดีต่อการดำรงชีพ
 มีการศึกษาและสุขภาพดีก้าวหน้า
 ดำรงอยู่ในสังคมที่มีสภาพแวดล้อมที่ดี
 มีพื้นฐานการพัฒนาแบบยั่งยืน
 โดยยึดหลักเศรษฐกิจพอเพียง
 ชุมชนมีส่วนร่วมในการบำรุงรักษา
 และจัดการทรัพยากรธรรมชาติและสิ่งแวดล้อม”**

ข้อมูลทั่วไป

ตำบลเสารงชัย เป็นตำบลที่ตั้งมาตั้งแต่ พ.ศ.2529 มีพื้นที่ติดต่อกับประเทศกัมพูชา ประชาชนส่วนใหญ่พูดภาษาไทยอีสาน นับถือศาสนาพุทธ ตั้งอยู่ Longitude 104-44'-21" E Latitude 14-27'-40" N อยู่สูงกว่าระดับน้ำทะเลปานกลาง 195 เมตร ตั้งอยู่ หมู่ที่ 13 ตำบลเสารงชัย อำเภอกันทรลักษ์ จังหวัดศรีสะเกษ ห่างจากอำเภอกันทรลักษ์ไปทางทิศใต้ประมาณ 28 กิโลเมตร ใช้เวลาในการเดินทางจากอำเภอถึงจังหวัดระยะเวลา 1.30 ชั่วโมง มีพื้นที่ทั้งหมด 135 ตารางกิโลเมตร หรือ 84,375 ไร่



นายโชคชัย สายแก้ว
 นายองค์การบริหารส่วนตำบลเสารงชัย



นายก อบต.เสารงชัย ชวนเที่ยว

อุทยานแห่งชาติเขาพระวิหาร

ตั้งอยู่ในพื้นที่ป่าสงวนแห่งชาติเขาพระวิหาร มีเนื้อที่ประมาณ 130 ตารางกิโลเมตร เป็นอุทยานแห่งชาติตามพระราชบัญญัติอุทยานแห่งชาติ พ.ศ. 2504 (ประกาศในราชกิจจานุเบกษา เล่ม 115 ตอนที่ 14 ก ลงวันที่ 20 มีนาคม 2541) นับเป็นอุทยานแห่งชาติลำดับที่ 19 ของภาคตะวันออกเฉียงเหนือ และเป็นอุทยานแห่งชาติลำดับที่ 83 ของประเทศ มีทัศนียภาพและทิวทัศน์ที่สวยงามอยู่หลายแห่ง เช่น จุดชมวิวมามออีแดง ถ้ำฤๅษี (น้ำตกขุนศรี) สถูปคู่ ภาพสลักนูนต่ำใต้ผามออีแดง ปราสาทโดนตวล เป็นต้น



สถูปคู่ ▲

สถูปคู่ มีลักษณะเป็นสี่เหลี่ยมลูกบาศก์ ขนาดหน้ากว้าง 1.93 เมตร สูง 4.20 เมตรยอดมนคล้ายตะปูหัวเห็ด ข้างในเป็นโพรงบรรจุสิ่งของ ก่อสร้างด้วยหินทรายเป็นท่อนที่ตัดและตกแต่งอีกทีนับว่าแปลกจากศิลปวัฒนธรรมยุคอื่นใด



▲ ภาพสลักนูนต่ำได้รับประกาศเป็นหนึ่งใน Unseen Thailand

ภาพสลักนูนต่ำ

เป็นภาพคน 3 คน ในเครื่องแต่งกายแบบชาวกำพูชา สร้างขึ้นก่อนปราสาทเขาพระวิหาร ราวกลางศตวรรษที่ 11 อายุประมาณ 1,500 ปี มีโบราณวัตถุ (พระพุทธรูปนาคปรก)



ผามออีแดง ▲

จุดชมวิวมุมสูงที่สวยงามแห่งหนึ่งในภาคอีสานในช่วงฤดูฝนจนถึงฤดูหนาวจะปรากฏทะเลหมอกที่ไหลมาจากที่ราบแผ่นดินเขมรต่ำมาปะทะหน้าผาอย่างต่อเนื่อง ทำให้ผู้ไปเยือนผามออีแดงในฤดูนี้จะได้มีโอกาสอาบเมฆอย่างแสนประทับใจ



น้ำตกขุนศรี ▲

น้ำตกตั้งอยู่เหนือถ้ำขุนศรีขึ้นไป สูง 3 ชั้น ทางด้านทิศตะวันตกของสระตราวใกล้เส้นทางเดินสู่ปราสาทเขาพระวิหารส่วนถ้ำขุนศรีภายในถ้ำกว้างขวาง สามารถจุคนได้มากเชื่อกันว่าเป็นที่พักของขุนศรีขณะที่มาควบคุมการตัดหินบริเวณสระตราวเพื่อไปสร้างปราสาทเขาพระวิหาร จะมีเฉพาะช่วงฤดูฝน ไหลมาจากลำห้วยตานีแผ่เป็นม่านอย่างสวยงาม



เส้นทางศึกษาธรรมชาติ กล้วยไม้เขาพระวิหาร ▲

มีกล้วยไม้หลากหลายชนิดมีขนาดใหญ่พบเฉพาะถิ่น ที่โดดเด่น คือกล้วยไม้เขาพระวิหาร หรือ เอื้องระฟ้า เป็นกล้วยไม้ขนาดใหญ่ช่อดอกอาจยาวถึง 150 เซนติเมตร แต่ละช่อมีประมาณ 28-30 ดอก ออกดอกช่วงเดือน มีนาคม ถึง มิถุนายน ชอบขึ้นตามก้อนหินพบมากบริเวณเขาพระวิหาร โดยเฉพาะตามเส้นทางแห่งนี้ เป็นพืชเด่นประจำอุทยานแห่งชาติเขาพระวิหารที่น่าสนใจมากที่สุด



ปราสาทโดนตวล

ปราสาทโดนตวล เป็นปราสาทขอมขนาดเล็ก ซึ่งเป็นศาสนสถานในศาสนาฮินดู ก่อด้วยอิฐร่วมกับศิลาแลง ตั้งอยู่ริมหน้าผาสูง บนเทือกเขาพนมดงรัก อายุอยู่ในราวพุทธศตวรรษที่ 16 จารึกที่กรอบประตูด้านทิศเหนือของปราสาทประธาน ระบุศักราชในบรรทัดที่ 8 ว่า มหาศักราช 924 (พ.ศ. 1545) ซึ่งตรงกับปีสุดท้ายของการขึ้นครองราชย์สมบัติของพระเจ้าอู่ไทยที่ 1 และเป็นปีแรกที่พระเจ้าสุริยวรมันที่ 1 ทรงขึ้นครองราชย์สมบัติ

องค์การบริหารส่วนตำบลเสาช้างชัย ร่วมกับหน่วยงานในพื้นที่ได้จัดงานประเพณีบวงสรวงปราสาทโดนตวล ในวันขึ้น 12 ค่ำ เดือน 10 ของทุกปี เพื่อแสดงความเคารพ เทพดาฟ้าดินและสิ่งศักดิ์สิทธิ์ที่อยู่บริเวณปราสาท ปกป้องคุ้มครองให้ตนเองและครอบครัวอยู่เย็นเป็นสุข นอกจากนี้เป็นสถานที่สำคัญทางประวัติศาสตร์ของชาติแล้ว ยังเป็นแหล่งท่องเที่ยวในพื้นที่ตำบลเสาช้างชัย ตลอดจนเป็นที่ยึดเหนี่ยวจิตใจของราษฎรในพื้นที่ตำบลเสาช้างชัยอีกด้วย







หลวงพ่อมุจลินทรกุ่มหามู๋

วัดป่าภูสามสวรรค์

ตั้งอยู่ที่บ้านเสาชงชัย หมู่ที่ 1 ตำบลธงชัย อำเภอกันทรลักษ์ จังหวัดศรีสะเกษ แต่เดิมที่วัดแห่งนี้เป็นป่าเสื่อมโทรม และป่าห้วยคา แห่งแล้ง ในปี 2552 หลวงพ่อฉรรรจ์ ปรีสุทโธ (ปัจจุบันเป็นที่เคารพนับถือของพุทธศาสนิกชนจำนวนมาก) ซึ่งมีกำเนิดจากจังหวัดเชียงใหม่ ได้ธุดงค์มาพักเพื่อปฏิบัติธรรมโดยสร้างกระต๊อบหลังเล็กๆ ใต้ชะง่อนผา มีที่ดินรอบข้างประมาณ 2 ไร่เศษ ท่านมองเห็นความแห้งแล้ง เสื่อมโทรม การถูกบุกรุกป่า จึงเกิดแรงบันดาลใจจะฟื้นฟูสภาพป่าให้กลับมาเป็นป่าที่สมบูรณ์เป็นต้นกำเนิดของแหล่งน้ำลำธารดังเช่นในอดีต โดยใช้กุศโลบาย “หลักธรรมการฟื้นฟูป่า” นอกจากนี้ยังพบว่าบริเวณพื้นที่ตั้งของวัดภูเขามีสถิณณะเป็นหินทรายทั้งลูก มีร่องรอย อารยะธรรมโบราณ เป็นแหล่งหินตัดเพื่อนำไปสร้างปราสาทพระวิหาร มีร่องรอย หินโบราณจำนวนมาก รอยพระพุทธรูป รอยพระหัตถ์ มีหลวงพ่อมุจลินทรกุ่มหามู๋ (ผู้นำแสงสว่างให้แก่ชาวโลก) ปัจจุบันนับว่าวัดป่าภูสามสวรรค์เป็นสถานที่สำคัญในพื้นที่ ต.เสาชงชัย



รอยพระหัตถ์



รอยพระพุทธรูป



หลวงพ่อกูญมิชรส

วัดแรกของชาวบ้านภูมิชรส แต่การเดินทางในสมัยก่อน ขึ้นลงลำบาก จึงได้ย้ายมาสร้างวัดอยู่ด้านล่างในหมู่บ้าน ในปี พ.ศ. 2533 อุทยานแห่งชาติเขาพระวิหารได้ร่วมกับชาวบ้านปลูกป่าเฉลิมพระเกียรติสมเด็จพระย่าฯ ในพื้นที่ดังกล่าว ต่อมาปี พ.ศ.2544 หลังออกพรรษา พระอาจารย์สุขสันต์ สุวีโร ได้ขึ้นไปบริเวณภูน้อย ท่านพระอาจารย์เห็นว่าสถานที่เหมาะสมกับการปฏิบัติธรรม ชาวบ้านเกิดศรัทธาในการปฏิบัติธรรมของท่าน จึงได้ตกลงกันที่จะยกภูน้อยขึ้นมาเป็นวัดอีกครั้ง เพื่อเป็นศูนย์รวมจิตใจของชาวบ้าน ขนาดองค์พระพุทธรูปกว้าง 9 เมตร สูง 16 เมตร ตั้งอยู่บนยอดภูน้อยหันหน้ามาทางหมู่บ้านภูมิชรส

การแข่งขันวิ่งเฉลิมพระเกียรติฯสู่อุทยานแห่งชาติเขาพระวิหาร จัดขึ้นในต้นเดือนธันวาคม ของทุก ๆ ปี



วิวาท์พาฝัน ตะวันสามแผ่นดิน 14 กุมภาพันธ์ วันแห่งความรัก

ณ ผามออีแดง อุทยานแห่งชาติเขาพระวิหาร ภายในงาน มีการจดทะเบียนสมรส การแต่งงาน บนหลังช้าง ถ่ายภาพตามซุ้มหน่วยงานต่างๆ รับของที่ระลึกจากหน่วยงานราชการ จัดกิจกรรม วันที่ 14 กุมภาพันธ์ ของทุกปี





น้ำตกภูละออ เป็นน้ำตกขนาดกลาง ที่มีต้นกำเนิดจากเทือกเขาพนมดงรัก ในเขตรักษาพันธุ์สัตว์ป่าพนมดงรัก บริเวณรอบๆ เป็นป่าดงดิบที่อุดมสมบูรณ์ และมีสัตว์ป่าหลายชนิด อาศัยอยู่ เหมาะแก่การศึกษาธรรมชาติ

ชุมชนท่องเที่ยว OTOP นวัตวิถี คือการผลักดันการท่องเที่ยวชุมชนที่ขายเสน่ห์ของท้องถิ่น ซึ่งสร้างให้มีความร่วมสมัย ประติมากรรมสามตุ่ม สื่อถึงภูมิปัญญา และการดำรงชีวิตของคนอีสานในอดีต ที่เวลามีสิ่งปลูกสร้างใดๆ ก็มักใช้ไม้ไผ่ ในการสร้าง สิ่งปลูกสร้างนั้นๆ



ประปาหมู่บ้าน

องค์การบริหารส่วนตำบลเสารงชัย สนับสนุนให้ประชาชนมีน้ำประปาที่มีมาตรฐานใช้ และให้บริการนักท่องเที่ยวที่มาเยี่ยมเยือน มาพักที่โฮมสเตย์ในชุมชนของเรา



โฮมสเตย์ ในพื้นที่ ตำบลเสารงชัย

องค์การบริหารส่วนตำบลละลาย



กำแพงระใหญ่



น้ำตกวังใหญ่



สวนทุเรียน



อ่างเก็บน้ำห้วยด่านไอ

ข้อมูลทั่วไป

องค์การบริหารส่วนตำบลละลาย ตั้งอยู่เลขที่ 222 หมู่ที่ 1 ตำบลละลาย อำเภอกันทรลักษ์ จังหวัดศรีสะเกษ ห่างจากที่ว่าการอำเภอกันทรลักษ์ 30 กิโลเมตร และอยู่ห่างจากตัวจังหวัดศรีสะเกษ 93 กิโลเมตร มีพื้นที่ประมาณ 193.43 ตารางกิโลเมตร มีหมู่บ้านในความรับผิดชอบจำนวน 12 หมู่บ้าน ดังนี้ หมู่ที่ 1 บ้านละลาย หมู่ที่ 2 บ้านสามเสา หมู่ที่ 3 บ้านโคกแกแล หมู่ที่ 4 บ้านทุ่งยาว หมู่ที่ 5 บ้านคำโปรย หมู่ที่ 6 บ้านโคกเจริญ หมู่ที่ 7 บ้านก่อ หมู่ที่ 8 บ้านโคกสมบูรณ์ หมู่ที่ 9 บ้านโนนมีชัย หมู่ที่ 10 บ้านห้วยตาเสก หมู่ที่ 11 บ้านโคกเจริญใหม่ และหมู่ที่ 12 บ้านโคกพัฒนา

แหล่งท่องเที่ยวเชิงเกษตร

ในพื้นที่อบต.ละลาย มีสภาพดินเป็นสีแดง สันนิษฐานว่าเป็นดินที่เกิดจากภูเขาไฟ ที่มีแร่ธาตุและสารอาหารที่สำคัญต่อการเติบโตของพืช เกษตรกรในพื้นที่จึงได้ทำสวนทุเรียน เงาะ ลำไย ฯลฯ ที่ให้ผลผลิตดี มีคุณภาพ รสชาติอร่อยเป็นเอกลักษณ์ ขึ้นชื่อที่สุดคือ “ทุเรียนภูเขาไฟ” ที่มีลักษณะกรอบนอกนุ่มใน



นายทองดี หาวัน

นายกองค์การบริหารส่วนตำบลละลาย



แหล่งท่องเที่ยวที่โดดเด่น



ถ้ำพระใหญ่

ตั้งอยู่ที่บ้านก่อ หมู่ที่ 7 ต.ละลวย อ.กันทรลักษ์ จ.ศรีสะเกษ การเดินทางเริ่มจากตัวจังหวัดศรีสะเกษ ถึงอ.กันทรลักษ์ ระยะทางประมาณ 65 กิโลเมตร แล้วเดินทางออกจาก อ.กันทรลักษ์ โดยเส้นทางถนนเขาพระวิหารแล้วเลี้ยวขวาไปตามถนนกันทรลักษ์ - โตนอาร์ เดินทางถึง อบต.ละลวยโดยเส้นทาง กันทรลักษ์ - ลำโรงเกียรติ แล้วเข้าเส้นทางที่จะไปน้ำตกวังใหญ่ เลี้ยวขวาไประยะทางประมาณ 3 กิโลเมตร

ประวัติความเป็นมา ถ้ำพระใหญ่ สร้างเสร็จเมื่อวันที่ 14 กุมภาพันธ์ 2518 นำโดยพ่อคำมา แม่กอง พ่อจ้อย พ่อเหรียญ ชาวบ้านโคกเจริญ และหมู่บ้านใกล้เคียงร่วมกันสร้าง พระพุทธรูปหน้าตักกว้าง 8 เมตร สูง 8 เมตร สามารถไปสักการบูชาได้ตลอดทั้งปี บริเวณโดยรอบมีทัศนียภาพสวยงาม และบรรยากาศสดชื่นเหมาะสำหรับการเที่ยวชม

น้ำตกวังใหญ่

เป็นน้ำตกขนาดใหญ่ อยู่ในเขตรักษาพันธุ์สัตว์ป่าพนมดงรัก สำนักบริหารพื้นที่อนุรักษ์ที่ 9 (อุบลราชธานี) กรมอุทยานแห่งชาติ สัตว์ป่าและพันธุ์พืช ตำบลละลวย อำเภอกันทรลักษ์ จังหวัดศรีสะเกษ เกิดจากห้วยขยุงที่มีต้นน้ำจากเทือกเขาพนมดงรัก ด้านล่างเป็นแอ่งกว้าง น้ำลึก มีโขดหินและต้นไทรใหญ่แผ่ปกคลุม ด้านบนมีแอ่งน้ำไม่ลึก เหมาะสำหรับเล่นน้ำและพักผ่อนบนลานหิน เป็นน้ำตกที่สวยงามมาก มีความสูงประมาณ 5 เมตร สามารถลงเล่นน้ำได้ตลอด แนวน้ำตกมีฝูงผีเสื้ออาศัยอยู่เป็นจำนวนมาก และยังสามารถศึกษาพืชสมุนไพร ซึ่งมีไม่ต่ำกว่า 1,000 ชนิด ในเขตเทือกเขาพนมดงรัก ในช่วงฤดูฝนและฤดูหนาวจะน่าเที่ยวมากที่สุด เหมาะสำหรับเป็นสถานที่พักผ่อน



อ่างเก็บน้ำห้วยตาโ

ตั้งอยู่ที่บ้านคำโปรย หมู่ที่ 5 ตำบลละลวย อำเภอกันทรลักษ์ จังหวัดศรีสะเกษ เป็นโครงการพัฒนาแหล่งน้ำในบริเวณเชิงเขาพนมดงรัก ส่งน้ำช่วยเหลือพื้นที่เพาะปลูกของราษฎรในเขตตำบลละลวย และตำบลใกล้เคียง มีน้ำสำหรับอุปโภค - บริโภค และการเกษตร พื้นที่ชลประทาน 4,500 ไร่



องค์การบริหารส่วนตำบลน้ำอ้อม

“ เพิ่มผลผลิตทางการเกษตร เขตปลอดสารพิษ ส่งเสริมเกษตรอินทรีย์ทุกด้าน
มุ่งสร้างความสามัคคี ประชาชนมีรายได้และพึ่งพาตัวเองได้อย่างยั่งยืน ”

วิสัยทัศน์การพัฒนางองค์การบริหารส่วนตำบลน้ำอ้อม



วัดโนนสำเริง

พันธกิจการพัฒนา

องค์การบริหารส่วนตำบลน้ำอ้อม มีพันธกิจที่ต้องทำในเขตองค์การบริหารส่วนตำบล ดังต่อไปนี้

1. จัดให้มีการบำรุงรักษาทางน้ำและทางบก
2. รักษาความสะอาดของถนน ทางน้ำ ทางเดิน และที่สาธารณะ รวมทั้งกำจัดขยะมูลฝอยและสิ่งปฏิกูล
3. ป้องกันโรคและระงับโรคติดต่อ
4. ป้องกันและบรรเทาสาธารณภัย
5. ส่งเสริมการศึกษา ศาสนา และวัฒนธรรม
6. ส่งเสริมการพัฒนาสตรี เด็ก เยาวชน ผู้สูงอายุ และผู้พิการ
7. คุ้มครอง ดูแล และบำรุงรักษาทรัพยากรธรรมชาติและสิ่งแวดล้อม
8. ปฏิบัติหน้าที่อื่นตามที่ทางราชการมอบหมาย



หน้าสำนักงาน อบต.น้ำอ้อม



นายสมบุรณ์ หล้าแหล่
นายกองค์การบริหารส่วนตำบลน้ำอ้อม



นายจารุพัฒน์ สมพร
ปลัดองค์การบริหารส่วนตำบลน้ำอ้อม



สวนทุเรียนพรประเสริฐ



สองกอง @สวนสุดาสระว่ายนํ้า

ข้อมูลทั่วไป

ตำบลน้ำอ้อม ตั้งอยู่หมู่ที่ 1 ถนนกันทรลักษ์ - วาริน ตำบลน้ำอ้อม อำเภอกันทรลักษ์ จังหวัดศรีสะเกษ มีพื้นที่ทั้งหมด 21.57 ตารางกิโลเมตร 13,481 ไร่ สภาพพื้นที่เป็นที่ราบต่ำ มีความอุดมสมบูรณ์เหมาะกับการทำเกษตรกรรมได้ตามฤดูกาล

เขตการปกครอง/ประชากร ตำบลน้ำอ้อม ประกอบด้วย 9 หมู่บ้าน ดังนี้

- หมู่ที่ 1 บ้านหนองเขื่อง
ชาย 297 หญิง 316 รวม 613 ทั้งหมด 182 หลังคาเรือน
- หมู่ที่ 3 บ้านขนาเก่า
ชาย 560 หญิง 564 รวม 1,124 ทั้งหมด 406 หลังคาเรือน
- หมู่ที่ 4 บ้านชะยุง
ชาย 447 หญิง 444 รวม 891 ทั้งหมด 209 หลังคาเรือน
- หมู่ที่ 6 บ้านคลองเกตุลิริ
ชาย 147 หญิง 141 รวม 288 ทั้งหมด 91 หลังคาเรือน

- หมู่ที่ 7 บ้านขนาใหม่
ชาย 424 หญิง 374 รวม 798 ทั้งหมด 202 หลังคาเรือน
 - หมู่ที่ 9 บ้านโนนสำเริง
ชาย 447 หญิง 456 รวม 903 ทั้งหมด 348 หลังคาเรือน
 - หมู่ที่ 12 บ้านกุดปลาขาว
ชาย 191 หญิง 206 รวม 397 ทั้งหมด 96 หลังคาเรือน
 - หมู่ที่ 15 บ้านน้ำอ้อมเหนือ
ชาย 198 หญิง 177 รวม 375 ทั้งหมด 198 หลังคาเรือน
 - หมู่ที่ 16 บ้านชะยุง
ชาย 260 หญิง 252 รวม 512 ทั้งหมด 106 หลังคาเรือน
- รวมทั้งสิ้นมี ประชากร ชาย 2,971 คน หญิง 2,930 คน ทั้งหมด 5,901 คน จำนวนครัวเรือนทั้งหมด 1,838 เรือน (ข้อมูล ณ เดือน ตุลาคม 2561)

สภาพทางสังคม

● **การศึกษา** มีโรงเรียนประถมศึกษา 3 แห่ง ได้แก่ โรงเรียนบ้านโนนน้ำอ้อม โรงเรียนบ้านขนา และโรงเรียนสว่างคุณวิทยา(เอกชน) โรงเรียนมัธยมศึกษา(ขยายโอกาส) 2 แห่ง ได้แก่ โรงเรียนบ้านชะยุ้ง และโรงเรียนมารีย์อุปถัมภ์(เอกชน) มีศูนย์พัฒนาเด็กเล็กก่อนวัยเรียน 3 แห่ง ได้แก่ ศูนย์พัฒนาเด็กเล็กวัดขนาวนาราม ศูนย์พัฒนาเด็กเล็กบ้านชะยุ้ง และศูนย์พัฒนาเด็กเล็กบ้านหนองเซียง

● **ศาสนา** ประชาชนส่วนใหญ่นับถือศาสนาพุทธ โดยมีวัดจำนวน 7 แห่ง ได้แก่ วัดขนาวนาราม วัดชะยุ้ง วัดขนาเก่า วัดภูดินแดง วัดป่าดอนเย็น วัดคล้อเกตุสิริ และวัดป่าชะยุ้ง

● **ประเพณีและงานประจำปี** ได้แก่ ประเพณีสงกรานต์ เดือนเมษายน ของทุกปี และบุญกฐิน ออกพรรษา

● **ภาษาถิ่น** คือ อีสาน เขมร

● **สาธารณสุข** มีศูนย์สาธารณสุขมูลฐานชุมชน 6 แห่ง

● **สภาพเศรษฐกิจ** ราษฎรส่วนใหญ่ประมาณร้อยละ 80 ประกอบอาชีพทำการเกษตรกรรมได้แก่ ทำนา ปลูกพืช เช่น ยางพารา กล้ายทุเรียน ลองกอง มันสำปะหลัง รองลงมาคืออาชีพรับราชการ ที่เหลือประกอบอาชีพส่วนตัวและรับจ้าง เนื่องจากในพื้นที่มีโรงงานอุตสาหกรรมขนาดเล็ก 7 แห่ง

● **กลุ่มอาชีพ** ประชากรในตำบลน้ำอ้อม มีการรวมกลุ่มเพื่อการพาณิชย์และอาชีพ ได้แก่ กลุ่มกองทุนหมู่บ้าน กลุ่มทอผ้าไหม กลุ่มผลิตยาต้ม และกลุ่มสานตะกร้าพลาสติก

● **ผลิตภัณฑ์ขึ้นชื่อตำบลน้ำอ้อม** ได้แก่ ไม้กวาด และยาต้ม

● **สินค้าดีเด่น** ได้แก่ ทุเรียน ลองกอง มังคุด เงาะ ลำไย กล้ายไข่ ยางพารา มันสำปะหลัง

● **แหล่งท่องเที่ยว** ได้แก่ วัดภูดินแดง หนองขนา และวัดป่าดอนเย็น



ฝายน้ำล้นห้วยชะยุ้ง



กิจกรรม/โครงการเด่นของ อบต.น้ำอ้อม

● โครงการก่อสร้างถนนคอนกรีตเสริมเหล็ก สายทางบ้านหนองเซียง ม.1 - วัดภูดินแดงแยกประปา ม.1

● โครงการก่อสร้างถนนคอนกรีตเสริมเหล็ก รอบหนองขนาบ้านขนาเก่า ม.3

● โครงการก่อสร้างถนนคอนกรีตเสริมเหล็ก สายทางรอบหนองกุตปลาขาว ม.12

● โครงการก่อสร้างถนนคอนกรีตเสริมเหล็ก สายทางภายในหมู่บ้านน้ำอ้อมเหนือ ม.15 (สายทางหน้าบ้านนายเอียด, สายทางหน้าบ้าน นายสืบ สนทยา)

● โครงการวันเด็กแห่งชาติ ประจำปี 2561

● โครงการฉีดวัคซีนป้องกันโรคพิษสุนัขบ้า

● โครงการอบรมป้องกันและแก้ไขปัญหาหยาเสพติด

● โครงการส่งเสริมการมีส่วนร่วมในรูปแบบประชาคมและอบต.เคลื่อนที่

● โครงการป้องกันและลดอุบัติเหตุทางถนนในช่วงเทศกาลสำคัญ

องค์การบริหารส่วนตำบลทุ่งใหญ่

“ บริการสาธารณะ เพื่อประโยชน์สุขของประชาชน ”

วิสัยทัศน์การพัฒนาขององค์การบริหารส่วนตำบลทุ่งใหญ่



ตั้งอยู่ที่บ้านทุ่งใหญ่ หมู่ที่ 4 ตำบลทุ่งใหญ่ อำเภอกันทรลักษ์ จังหวัดศรีสะเกษ ห่างจากอำเภอกันทรลักษ์ ประมาณ 7 กิโลเมตร

นโยบายหลักการบริหารงาน

พัฒนาโครงสร้างพื้นฐาน ระบบสาธารณูปโภค สาธารณูปการ รวมทั้งระบบบริการสาธารณะให้ได้มาตรฐาน ใช้การได้ดี และเพียงพอกับความต้องการของประชาชน สร้างความปรองดองในองค์กร และในชุมชน ให้เกิดความสามัคคี ประสานแผนกับหน่วยงานของรัฐ และหน่วยงานอื่นๆ จัดสรรงบประมาณ เพื่อพัฒนาหมู่บ้าน ให้เจริญเท่าเทียมกัน ปรับปรุงโครงสร้างของบุคลากรทุกระดับ ในองค์การบริหารส่วนตำบลทุ่งใหญ่ เพื่อให้เกิดความสมดุลกับเงินภาษีของประชาชน



ประตูทางเข้าวัดทุ่งสว่าง



ข้อมูลทั่วไป

องค์การบริหารส่วนตำบลทุ่งใหญ่ มีเนื้อที่โดยประมาณทั้งหมด 48.3 ตารางกิโลเมตร มีจำนวนประชากรทั้งสิ้น 11,942 คน แบ่งเขตการปกครองออกเป็น 17 หมู่บ้าน ได้แก่

- | | |
|-----------------------------|------------------------------|
| หมู่ที่ 1 บ้านโคก | หมู่ที่ 2 บ้านร่อง |
| หมู่ที่ 3 บ้านปะทาย | หมู่ที่ 4 บ้านทุ่งใหญ่ |
| หมู่ที่ 5 บ้านม่วง | หมู่ที่ 6 บ้านผือเก่า |
| หมู่ที่ 7 บ้านกระมอล | หมู่ที่ 8 บ้านตาซุน |
| หมู่ที่ 9 บ้านทุ่งใหญ่ 2 | หมู่ที่ 10 บ้านโนนสะอาด |
| หมู่ที่ 11 บ้านห้วยไม้งาม | หมู่ที่ 12 บ้านโคกเหนือ |
| หมู่ที่ 13 บ้านทุ่งประทาย | หมู่ที่ 14 บ้านโคกใต้พัฒนา |
| หมู่ที่ 15 บ้านโคกใหม่ | หมู่ที่ 16 บ้านทุ่งใหญ่พัฒนา |
| หมู่ที่ 17 บ้านทุ่งใหญ่เก่า | |

นายสนิกใจ จินดาชาติ

นายกองค์การบริหารส่วนตำบลทุ่งใหญ่



โครงสร้างองค์กร

องค์การบริหารส่วนตำบล มีนายกองค์การบริหารส่วนตำบล เป็นผู้กำหนดนโยบาย ซึ่งเป็นผู้ใช้อำนาจบริหารงานองค์การบริหารส่วนตำบล และมีพนักงานประจำที่เป็นข้าราชการส่วนท้องถิ่นเป็นผู้ทำงานประจำวัน โดยมีปลัดและรองปลัดองค์การบริหารส่วนตำบล ผู้อำนวยการกอง เป็นหัวหน้างานบริหาร ภายในองค์กรมีการแบ่งออกเป็นหน่วยงานต่างๆ ได้ เท่าที่จำเป็นตามภาระหน้าที่

ตำบลทุ่งใหญ่ แบ่งโครงสร้างภายในองค์กร ดังนี้

1. สำนักงานปลัด
2. กองคลัง
3. กองช่าง
4. กองการศึกษา ศาสนาและวัฒนธรรม



นโยบายการจัดการศึกษาปฐมวัย

องค์การบริหารส่วนตำบลทุ่งใหญ่ มีนโยบายการจัดการศึกษาระดับปฐมวัยของศูนย์พัฒนาเด็กเล็กในสังกัด ให้มีมาตรฐานและคุณภาพสูงขึ้น โดยมีวัตถุประสงค์ให้เด็กปฐมวัยที่เข้ารับบริการในศูนย์พัฒนาเด็กเล็ก ได้รับพัฒนาการทั้งด้านร่างกาย จิตใจ วินัย อารมณ์ สังคม และสติปัญญาให้สมกับวัย พร้อมเข้าศึกษาต่อในระดับชั้นที่สูงขึ้น

ศูนย์พัฒนาเด็กเล็ก สังกัดองค์การบริหารส่วนตำบลทุ่งใหญ่

1. ศูนย์พัฒนาเด็กเล็กบ้านทุ่งใหญ่
2. ศูนย์พัฒนาเด็กเล็กบ้านโคก
3. ศูนย์พัฒนาเด็กเล็กบ้านปะทาย
4. ศูนย์พัฒนาเด็กเล็กบ้านร่องตาซุนห้วยไม้งาม
5. ศูนย์พัฒนาเด็กเล็กบ้านกระมอล

การจัดการเรียนการสอน / การจัดกิจกรรมต่างๆ ของศูนย์พัฒนาเด็กเล็ก

- วันเด็กแห่งชาติ
- โครงการบัณฑิตน้อย
- การจัดการเรียนการสอน
- กิจกรรมกีฬาเด็กปฐมวัย



กิจกรรมอนุรักษ์ประเพณี ศาสนา วัฒนธรรม

อัตลักษณ์วัฒนธรรมคนไทยเชื้อสายเขมรอันดามัน

ชุมชนตำบลทุ่งใหญ่



หลวงปู่มาบ ชุตติโม (พระครูสุเวทคุณจารย์)
อดีตเจ้าอาวาสวัดทุ่งสว่าง



หลวงปู่เจียม สันติธัมโม
อดีตเจ้าอาวาสวัดบ้านกะมอล



ประเพณีแซนโฎนตา



องค์การบริหารส่วนตำบลเวียงเหนือ



องค์การบริหารส่วนตำบลเวียงเหนือ เลขที่ 79 หมู่ที่ 3 ตำบลเวียงเหนือ อำเภอกันทรลักษ์ จังหวัดศรีสะเกษ ตั้งอยู่บนหมายเลข 6032 (น้ำอ้อม - โนนเมืองนาห่อม) มีระยะห่างจากอำเภอกันทรลักษ์ประมาณ 2 กิโลเมตร และห่างจากศาลากลางจังหวัดศรีสะเกษ ประมาณ 68 กิโลเมตร

ข้อมูลทั่วไป

ตำบลเวียงเหนือ มีเนื้อที่ประมาณ 33.56 ตารางกิโลเมตร หรือ ประมาณ 20,975 ไร่ มีลักษณะทางกายภาพเป็นที่ราบ มีลำห้วยชะยูง ไหลผ่านภายในตำบล ทางทิศใต้ของตำบลจะอยู่ในเขตป่าสงวนแห่งชาติ ภายในตำบลมีแหล่งน้ำธรรมชาติหลายแห่งจึงเหมาะแก่การเพาะปลูก และเลี้ยงสัตว์



บึงชมภูเกร็ดแก้ว @วัดเคียงตะวันตก



นายประกอบ อินอร่าม

นายกองค์การบริหารส่วนตำบลเวียงเหนือ

การปกครอง/ประชากร

ตำบลเวียงเหนือ แบ่งการปกครองเป็น 9 หมู่บ้าน มีประชากรทั้งสิ้น จำนวน 5,797 คน แยกเป็นชาย จำนวน 2,883 คน หญิง จำนวน 2,914 คน จำนวนครัวเรือน 1,740 ครัวเรือน (ที่มา : สำนักงานทะเบียนราษฎรอำเภอเกอกันทรลักษณ์ วันที่ 27 มกราคม พ.ศ.2559)

ด้านเศรษฐกิจ

โดยทั่วไปจะเป็นสังคมเกษตร มีวิถีชีวิตแบบชาวบ้าน มีความเรียบง่ายใช้ชีวิตอย่างพอเพียง ไม่ค่อยมีการแข่งขันทำให้ชาวบ้านตำบลเวียงเหนือมีการพึ่งพาอาศัยกันอยู่ตลอดเวลา สภาพเศรษฐกิจประชาชนส่วนใหญ่ประมาณร้อยละ 90 ประกอบอาชีพทำนา ส่วนที่เหลือเป็นการประกอบอาชีพเลี้ยงสัตว์ ทำสวน รับจ้าง ค้าขาย และรับราชการ จึงทำให้ข้าวเป็นเศรษฐกิจสำคัญของตำบลเวียงเหนือ

ด้านสังคม

- การศึกษา มีโรงเรียนของรัฐระดับประถมศึกษา 3 แห่ง และ ศูนย์อบรมเด็กก่อนเกณฑ์ (ถ่ายโอนจากกรมศาสนา) 3 แห่ง
- สถาบันและองค์กรศาสนา มีวัด / สำนักสงฆ์ 8 แห่ง
- สาธารณสุข มีโรงพยาบาลส่งเสริมสุขภาพตำบลเพียงตะวันตก



ศักยภาพของชุมชนและพื้นที่

1. ด้านเกษตรกรรม

องค์การบริหารส่วนตำบลเวียงเหนือมีลักษณะพื้นที่ราบลุ่มเหมาะสมแก่การประกอบอาชีพด้านการเกษตรกรรม ทำนา ทำไร่ ทำสวน และเลี้ยงสัตว์ มีการรวมกลุ่มและระดมเงินทุนเพื่อการเกษตรในลักษณะกองทุนหมุนเวียน เพื่อการเกษตรและสหกรณ์ออมทรัพย์ประจำหมู่บ้าน ดังนั้นองค์การบริหารส่วนตำบลเวียงเหนือ จึงเหมาะแก่การพัฒนาในลักษณะของเศรษฐกิจแบบพอเพียง

2. ด้านสังคม

ประชาชนขององค์การบริหารส่วนตำบลเวียงเหนือ ยังยึดถือขนบธรรมเนียม และวัฒนธรรม ดั้งเดิม ประชาชนมีอุปนิสัยเอื้ออาทร สามัคคี และช่วยเหลือซึ่งกันและกัน สังเกตได้จากการช่วยกันเก็บเกี่ยวข้าว ในฤดูการทำนาหรือการลงแขกทำนา และทำบุญในวันสำคัญทางศาสนา องค์การบริหารส่วนตำบลเวียงเหนือจึงเหมาะแก่การพัฒนาและอนุรักษ์ประเพณี

3. ด้านเศรษฐกิจ

องค์การบริหารส่วนตำบลเวียงเหนือ มีพื้นที่ติดต่อกับเขตเทศบาลเมืองกันทรลักษณ์และแหล่งชุมชนเหมาะแก่การรองรับการขยายตัวของเมือง ซึ่งมีความพร้อมที่จะพัฒนาด้านเศรษฐกิจในส่วนของหมู่ที่ 6 บ้านวังชมพู และหมู่ที่ 7 บ้านนาดาล

4. ด้านภูมิปัญญาท้องถิ่น

องค์การบริหารส่วนตำบลเวียงเหนือ มีการส่งเสริมทางด้านภูมิปัญญาท้องถิ่น และสนับสนุนการรวมกลุ่มของประชาชนชาวบ้าน เช่น ประเพณีบุญบั้งไฟ ประเพณีแซนโถงนาตา ประเพณีรำแม่ผัด นวดแผนโบราณ หมอต่อกระดูกและยาสมุนไพรแผนโบราณ



ใบเสมาศิลาแลงพบ
ใบบริเวณบ้าน นายชิตีบัณฑิต กบไสย



ใบเสมาศิลาแลงพบ
ใบบริเวณบ้านนายชวน โคสอย



แหล่งท่องเที่ยวโดดเด่น

เสมาโบราณ

จากการศึกษาทางโบราณคดีเกี่ยวกับเสมาโบราณในภาคอีสานที่ผ่านมา เชื่อกันว่า เสมาโบราณมีพัฒนาการจากหลักหินโบราณในสมัยก่อนประวัติศาสตร์ตอนปลาย ของคนพื้นถิ่นในภูมิภาคนี้ โดยหลักหินดังกล่าวพบว่าสิ่งที่ทำจากหินทรายและศิลาแลง ในเบื้องต้นสันนิษฐานว่าน่าจะใช้ประโยชน์ในการกำหนดแนวเขตศักดิ์สิทธิ์ของหมู่บ้าน ตลอดจนเขตแดนของชุมชนหรือเมือง ต่อมาเมื่อผู้คนพัฒนาการเข้าสู่สมัยประวัติศาสตร์ มีการรับเอาคติความเชื่อทางศาสนาจากอินเดีย หลักหินดังกล่าวจึงได้วิวัฒนาการมาเป็นเสมาในพุทธศาสนา จึงทำให้นักวิชาการหลายท่านกำหนดให้เสมาโบราณอีสานเป็นวัตถุในวัฒนธรรมทวารวดี กำหนดอายุอย่างกว้าง ๆ ว่าอยู่ในช่วงพุทธศตวรรษที่ 13 - 14

วัดเตี้ยตะวันตก ประตูลู่บึงชมพูเกร็ดแก้ว

บึงชมพูเกร็ดแก้ว ตำนานดินแดนศักดิ์สิทธิ์แห่งองค์นาคาธิบดี มีการกล่าวขานมานานว่าย่านบ้านเตี้ยเป็นดินแดนแห่งองค์นาคาธิบดี มีต้นเหตุจากความฝันของชาวบ้านเตี้ย ในนิมิตเห็นสองบุรุษแต่งกายแบบโบราณบอกว่า ตนคือท้าวชมพูและท้าวทอง เชื้อสายพญานาคราช เป็นเจ้าผู้ครองนครแห่งนี้ จะกลับมาด้วยความเป็นห่วงในผืนแผ่นดินที่เคยผูกพัน กลายเป็นเรื่องเล่าสู่กันฟังมาจนปัจจุบัน



การขุดพบบ่อโบราณ

ปี พ.ศ.2553 กรมชลประทานได้รับงบประมาณขุดลอกปรับปรุงหนองเตยซึ่งเป็นหนองน้ำโบราณให้เป็นโครงการแก้มลิง เพื่อกักเก็บน้ำไว้ใช้ในยามแห้งแล้ง ประมาณเดือนเมษายน พ.ศ.2553 การดำเนินงานนี้ได้ให้นาคินที่ขุดลอกไปถมใส่พื้นที่บางส่วน และพบว่ามีการเกิดแก้วเม็ดเล็ก ๆ ปะปนอยู่ทั่วไป มีประกายแวววาวเมื่อกระทบกับแสงแดด และได้ขุดพบบ่อน้ำโบราณ 9 บ่อ มีช่องไม้วางเรียงที่ขบบ่อแต่ละบ่อ ซึ่งจุดที่ตั้งของบ่อน้ำทั้ง 9 บ่อ มีลักษณะการจัดวางเหมือนกับบ่อหลักเมืองตามตำนานการจัดตั้งเมืองในสมัยโบราณ

จากเรื่องเล่าในตำนานกล่าวไว้ว่าจะทำการขุดบ่อน้ำกลางใจเมือง 9 บ่อ เพื่อให้เป็นหลักเมืองโดยมีฤกษ์ยามความเชื่อว่าเป็นวันออกพรรษา พญานาคจะขึ้นมาจากเมืองบาดาลเพื่อไปบูชา

องค์พระสัมมาสัมพุทธเจ้า ชาวเมืองจึงทำการขุดบ่อน้ำและบวงสรวงอัญเชิญพญานาคราชมาพิทักษ์รักษา ซึ่งการทำพิธีขุดได้เพียงปีละหนึ่งบ่อจนครบ 9 ปี จุดที่ตั้งของบ่อน้ำทั้ง 9 บ่อนี้ จะวางตำแหน่งตามลัคนาสถมพษณาคราช “ แบบนาคไหว ”

จากการขุดพบบ่อน้ำที่มีลักษณะการจัดตั้งหลักเมืองโบราณ จึงมีการอุปมากันว่าบริเวณหนองเตยน่าจะเป็นครโนในอดีต โดยมีวัดเตยตะวันตกเป็นส่วนหน้าหรือประตูเมือง ชาวบ้านเตยจึงได้ร่วมใจพัฒนาหนองเตยให้เป็นสถานที่ศักดิ์สิทธิ์ ได้จัดสร้างรูปองค์แก้วชมพูและแก้วทองเพื่อประดิษฐานที่ศาลาบนเกาะกลางหนองเตยพร้อมทั้งเรียกขานตามนิมิตและเกร็ดแก้วที่ขุดพบว่า “ บึงชมพูเกร็ดแก้ว ” (ที่มาข้อมูล : พระครูสันติธรรมกิจ เจ้าอาวาสวัดเตยตะวันตก)

องค์การบริหารส่วนตำบลขนุน

“ ตำบลขนุนเป็นตำบลน่าอยู่ มีภูมิทัศน์ที่สวยงาม
 ไร้อากาศเสีย มีเศรษฐกิจพอเพียงเป็นพื้นฐาน ประสานความร่วมมือ
 ยึดถือหลักธรรมาภิบาลในการพัฒนา มีประชาธิปไตยในการปกครอง นำร่องเป็น อบต.ต้นแบบ ”
 คำขวัญขององค์การบริหารส่วนตำบลขนุน



ตั้งอยู่หมู่ที่ 14 บ้านนาทราย ตำบลขนุน อำเภอกันทรลักษ์ จังหวัดศรีสะเกษ
 โดยอยู่ห่างจากที่ว่าการอำเภอกันทรลักษ์ ไปทางทิศตะวันออกเฉียงเหนือ
 ประมาณ 19 กิโลเมตร


ข้อมูลทั่วไป

ตำบลขนุน มีเนื้อที่ทั้งหมดประมาณ 54.8 ตารางกิโลเมตร หรือ
 ประมาณ 39,525 ไร่ ลักษณะพื้นที่ส่วนใหญ่เป็นที่ลุ่มและบางส่วน
 เป็นที่ดอน มีลำห้วยธรรมชาติไหลผ่าน 4 หมู่บ้าน

การปกครอง ตำบลขนุนแบ่งเขตการปกครองเป็นหมู่บ้าน จำนวน
 15 หมู่บ้าน

ประชากร มีประชากรทั้งสิ้น 9,982 คน แยกเป็นชาย 5,045 คน
 หญิง 5,036 คน จำนวนครัวเรือน 2,504 ครัวเรือน

สภาพเศรษฐกิจ ประชากรส่วนใหญ่ร้อยละ 90 ประกอบอาชีพ
 เกษตรกรรม รองลงมาคือรับจ้าง และค้าขาย พืชเศรษฐกิจสำคัญคือ
 ข้าว ยางพารา มันสำปะหลัง



ผ้าไหมมัดหมี่ OTOP 4 ดาว



วัดบ้านขุ่น



นายบุญทัน สมจิตร
นายกองค์การบริหารส่วนตำบลขุ่น

สภาพสังคม

- การศึกษา มีโรงเรียนประถมศึกษา 6 แห่ง ศูนย์พัฒนาเด็กเล็กประจำตำบล 4 แห่ง ที่อ่านหนังสือประจำหมู่บ้าน 15 แห่ง ศูนย์ข้อมูลประจำตำบล 1 แห่ง
- ศาสนา มีวัด 2 แห่ง สำนักสงฆ์ 5 แห่ง ที่พักสงฆ์ 6 แห่ง
- สาธารณสุข มีโรงพยาบาลส่งเสริมสุขภาพประจำตำบล 2 แห่ง

คณะผู้บริหาร อบต.ขุ่น

- | | |
|-------------------------|------------------------|
| นายบุญทัน สมจิตร | นายก อบต.ขุ่น |
| นายบัวพา แพงศรี | รองนายก อบต.ขุ่น |
| นายวิเชียร ทัยอ่อน | รองนายก อบต.ขุ่น |
| นายไส พาคำสุข | เลขานุการนายก อบต.ขุ่น |
| ส.ต.ต.ชัยวรานนท์ ทองมหา | ปลัด อบต.ขุ่น |



สถานที่สำคัญ

วัดป่าธรรมวิเวก สายหลวงปู่ชา, วัดป่าหนองบัวแดง สายธรรมยุต และ วัดบ้านโตน ซึ่งสถูปแบบเขมรเป็นสัญลักษณ์ตามรูปภาพ และแหล่งน้ำที่สำคัญคือหนองกระหวั่น มีพื้นที่ประมาณ 600 กว่าไร่

นอกจากนี้วัดป่าธรรมวิเวกได้มีการจัดกิจกรรมอบรมธรรมะตลอดปีและยังเป็นสถานที่ส่งเสริมสุขภาพชุมชน มีการส่งเสริมการทำเศรษฐกิจพอเพียงให้แก่ชาวบ้านและนักเรียน



โบสถ์ วัดบ้านขุน



ผลิตภัณฑ์เด่นในตำบล



กิจกรรม/โครงการเด่น

- โครงการประเพณีแห่เทียนโพนต่าบลชนน ประจำปี 2561
- กองทุนหลักประกันสุขภาพ อบต.ชนน ดำเนินการเยี่ยมผู้ป่วยติดเตียง ผู้ป่วยติดบ้าน ผู้ป่วยเรื้อรัง ผู้พิการ ผู้สูงอายุและผู้ด้อยโอกาส
- โครงการเข้าค่ายอบรมจริยธรรมเด็กและเยาวชนตำบลชนน ประจำปี พ.ศ.2561
- โครงการศูนย์พัฒนาเด็กปลอดโรค ณ ศูนย์พัฒนาเด็กเล็กบ้านนาขนวน
- โครงการแห่เทียนเข้าพรรษา ประจำปี พ.ศ.2561
- กิจกรรมการแต่งกายชุดผ้าไทยของพนักงาน อบต.ชนน
- กิจกรรมการแต่งกายด้วยชุดผ้าไทยของนักเรียนศูนย์พัฒนาเด็กลี้กัถ์ อบต.ชนน
- งานประเพณีโสมกานต์ประจำปี 2561
- โครงการจัดการแข่งขันกีฬาต่อต้านยาเสพติด ครั้งที่ 15 ประจำปี 2561
- ผลิตภัณฑ์เด่นตำบลชนน คือ ผ้าไหม ทรายนกยูงทอง พระราชทาน ในสมเด็จพระนางเจ้าสิริกิติ์ ระดับ 4 ดาว



ข้อมูลติดต่อ
องค์การบริหารส่วนตำบลลพบุรี
โทรศัพท์ 0-4596-9934
อีเมล admin@khanoon.go.th

องค์การบริหารส่วนตำบลลุดเสลา

“ ใฝ่ใจการศึกษา พึ่งพาตนเอง พัฒนาอย่างมีระบบ ไม่กระทบสิ่งแวดล้อม ”

วิสัยทัศน์องค์การบริหารส่วนตำบลลุดเสลา

คำว่า “ลุดเสลา” ตั้งชื่อมาจากชื่อของลำห้วยลุดเสลา ภาษาพื้นเมืองของตำบลลุดเสลา คือ ภาษาเขมร (เขมร) เรียกละลม หมายถึง ลุด, เซลา หมายถึง ต้นตะแบก หรือ ต้นเป็ญย, ซร็อก หมายถึง หมู่บ้าน ฉะนั้นรวมความคำว่า “ซร็อก ละลม เซลา” จึงหมายถึง บ้านลุดเสลา ซึ่งเป็นชื่อของตำบลลุดเสลามานจนทุกวันนี้

องค์การบริหารส่วนตำบลลุดเสลา ตั้งอยู่ที่บ้านนารังกาใต้ หมู่ที่ 15 ตำบลลุดเสลา อำเภอกันทรลักษ์ จังหวัดศรีสะเกษ ห่างจากอำเภอกันทรลักษ์ ตามเส้นทางถนนกรมทางหลวงชนบท สายกันทรลักษ์ - นาหอม ประมาณ 25 กิโลเมตร มีเนื้อที่ประมาณ 76 ตารางกิโลเมตรหรือ 47,500 ไร่

“องค์การบริหารส่วนตำบลลุดเสลา จะนำเอาเทคโนโลยีสารสนเทศ ที่ทันสมัยและเหมาะสม มาใช้ในการพัฒนาคุณภาพของบุคลากร เพื่อการพัฒนาท้องถิ่น”

พันธกิจขององค์การบริหารส่วนตำบลลุดเสลา

สภาพทั่วไป

สภาพทั่วไปเป็นที่ราบลุ่มและมีแหล่งน้ำตามธรรมชาติ ได้แก่ บึงระนาม หนองเบ็ญ หนองรุง ห้วยไร่ ห้วยม่วงเป ห้วยลำชอม รายได้ของประชาชนตำบลลุดเสลา ส่วนใหญ่มาจากการเกษตรกรรม (ปลูกพืชและเลี้ยงสัตว์) เพราะพื้นที่ที่มีความเหมาะสมในการทำการเกษตร ดินมีความอุดมสมบูรณ์ มีแหล่งน้ำสำหรับใช้หล่อเลี้ยงหรือใช้ในการเกษตรกรรมได้ตลอดทั้งปี ประชาชนชาวตำบลลุดเสลาส่วนใหญ่ จะประกอบอาชีพทำนา รองลงมาคือทำไร่มันสำปะหลัง อาชีพทำสวน ยางพารา และเลี้ยงสัตว์เพื่อเป็นรายได้เสริม ตามลำดับ

การสาธารณสุข

มีโรงพยาบาลส่งเสริมสุขภาพตำบลลุดเสลา ตั้งอยู่ที่หมู่ 3 บ้านลุดเสลา จำนวน 1 แห่ง ตำบลลุดเสลามีสถานีตำรวจภูธร 1 แห่ง ขนบธรรมเนียมประเพณี ตำบลลุดเสลามีทั้งกลุ่มที่สืบเชื้อสายมาจากไทยอีสาน และเชื้อสายเขมรดั้งเดิม และยึดถือประเพณีของแต่ละเผ่าพันธุ์ดังนี้



นายกองสี พิมพาวัตร

นายกองค์การบริหารส่วนตำบลลุดเสลา

- การทำบุญข้าวสาก (โถงตา) สารทเขมร เป็นการทำบุญเช่นไหว้ (ตายาย) บรรพบุรุษ อุทิศส่วนกุศลให้แก่บรรพบุรุษที่ล่วงลับไปแล้ว นิยมทำกันในวันแรม 14 - 15 ค่ำ เดือน 10

- บุญเผวด(ผะเหวด) หรือการพึ่งเทศน์มหาชาติ ซึ่งมีความเชื่อว่า ถ้าพึ่งเทศน์ครบ 13 กัณฑ์ จะได้ขึ้นสวรรค์ นิยมทำกันในเดือน 4

นอกจากนี้ ยังมีพิธีกรรมอื่นๆ ซึ่งถือว่าเป็นวัฒนธรรมของชาวพุทธที่ปฏิบัติสืบต่อกันมาเหมือนกับชาวไทยภาคอื่นๆ เช่น วันสงกรานต์ วันวิสาขบูชา วันเข้าพรรษา วันออกพรรษา วันอาสาฬหบูชา และวันมาฆบูชา เป็นต้น

ติดต่อ สำนักงานองค์การบริหารส่วนตำบลลุดเสลา

Ins : 0-4582-6211, 08-1999-6497 Insสาร : 0-4582-6212

แหล่งท่องเที่ยวเชิงนิเวศ ของดีบ้านฉัน “บึงระนาม”

บึงระนามน้ำสวยใส
นทีมีปทุมมา
นกน้ำอ่อนเวียงรำ
รอบฝั่งก็ยังคง

แกลโหวโหวเหล่าพุกเขา
งมเกลื่อนตาพาลุ่มหลง
เหล่าบึงจางุดจับปลง
กวางสบก้องดังงาม

บึงระนาม ตั้งอยู่ ตำบลลูกตุเสลา อำเภอกันทรลักษณ์ จังหวัดศรีสะเกษ เนื้อที่ 1,800 ไร่ บึงระนาม เพี้ยนมาจากภาษาเขมร คือ คำว่า “ระเนียม” แปลว่า ป่าขนาดเล็กที่มีน้ำท่วมถึง น้ำที่ไหลมารวมกัน ได้แก่ ห้วยไร่ (ห้วยเบง) ต้นน้ำจากโคกท่าเลฝั่งซ้าย หนองบ้านสามแยก ไหลผ่านระหว่างบ้านโนนพิทักษ์และบ้านทุ่งสว่าง ลัดเลาะมาทางตอนบน บ้านนารังกา เกิดที่ลุ่มขนาดใหญ่เป็นอู่ข้าวอู่น้ำแถบบริเวณแห่งนี้ ชาวบ้านในบริเวณรอบที่ราบแห่งนี้ต้องการใช้น้ำในการทำเกษตร จึงได้ประชุมทำคันดินหรือทาด เรียกว่าทาดใหญ่ บริเวณคอคอดวงตาต่วน ซึ่งอยู่ระหว่างเนินบ้านหนองขวาง และเนินป่าซาด ทำให้เกิดหนองบึงขนาดใหญ่ขึ้น มวลน้ำได้ท่วมหนองเป็นจำนวนมาก บางแห่งลึก 4 - 5 เมตร ชาวบ้านจึงเปลี่ยนมาเรียกว่า “กุด” หลายปีผ่านไปความอุดมสมบูรณ์ได้เพิ่มทวีคูณขึ้น โดยเฉพาะปลา อาศัยช่วงฤดูน้ำหลาก ปลาจากแม่น้ำมูล จะขึ้นมาตามลำโดมใหญ่ ขึ้นสู่ลำห้วยหอม เข้าสู่บึงระนาม เช่น ตะกรุดปลาเนื้ออ่อน มีปลาค้าว ขนาด 8 - 10 กิโลกรัม ปลานาง ขนาด 1 - 2 กิโลกรัม ปลาเชือก ขนาด 0.3 - 0.5 กิโลกรัม ปลาปีกไก่ ขนาด 0.1 กิโลกรัม, ตะกรุดปลาขาว มีปลาตะเพียนขาว(ปลาปาก) ขนาด 2 - 3 กิโลกรัม ปลาแก้ง(ปลากะมัง ปลาสะกาง) ปลาอีโท(ปลาขี้ม) ปลาขาวนา ปลาครุฑลาย ปลากุ่ม และปลาดอกจั่ว ตะกรุดปลาช่อน มีปลาชะโด ขนาด 10 - 15 กิโลกรัม ปลาช่อน ปลาช่อนหางแดง ปลาช่อนหัวแหลม นอกนั้นก็จะมีปลากด ปลาเขยง ปลาดุก ปลาหลด(กระตัง) ปลาหลด ปลาตอง และปลาขนาดเล็กอีกมากมาย ชาวบ้านได้ใช้เป็นสถานที่เก็บกักหอยปูและปลา ฝักน้ำในการดำรงชีวิต เมื่อถึงฤดูแล้ง คนส่วนมากก็จะมุ่งมาหาปลาที่บึงระนามแห่งนี้เป็นประจำ

สัตว์ที่อาศัยอยู่ในบึงระนามแห่งนี้ ยังมีนกประเภทต่างๆ เช่น นกอีโก้ง นกกระยาง นกเจ้าแดง นกเจ้าโหม่น นกเจ้าดำ นกกระสา นกเป็ดผี นกเป็ดก่า(เป็ดเทศคอคอยจุด) นกแค และนกขนาดเล็กอีกมากมาย ประเภทสัตว์เลื้อยคลาน เช่น จระเข้ เขี้ย แลน งูจงอาง งูเห่า งูสิง งูสามเหลี่ยม ตะพาบน้ำ เต่านา เต่าเพ็ก และกระด้าง (กิ้งก่าดำ)

นอกจากนี้ยังมีพืชฝักน้ำเกิดขึ้นอยู่ทั่วไป เช่น จอก แหน คะนองม้าแห้ว ผักตบชวา บัวแดง บัวแบ้(บัวสีม่วง) โดยเฉพาะปัจจุบันมีบัวหลวงอยู่เต็มไปหมด ที่พบมีอยู่สองสายพันธุ์คือ บัวแหลมชมพู เป็นพันธุ์ที่นำมาจากหนองน้ำใกล้ๆ โดยมีชาวบ้านพระทะเลที่มีที่ติดบึงระนาม นำมาปลูกเพื่อกินเมล็ด มีขนาด 15 - 20 เมล็ด บัวหลวงชมพูซ้อน (ฉัตรชมพู) เป็นพันธุ์ที่นำมาจากจังหวัดพิจิตร โดยชาวบ้านนารังกา นำมาปลูกเป็นพืชเศรษฐกิจเพื่อขายเมล็ดแห้ง มีขนาด 24 - 32 เมล็ด

ต่อมาปี พ.ศ.2546 ได้รับงบประมาณสนับสนุนจากกรมชลประทาน เพื่อพัฒนาแหล่งน้ำ โดยองค์การบริหารส่วนตำบลลูกตุเสลาเป็นผู้ดูแลการดำเนินงาน ได้ขุดลอกบริเวณรอบบึงระนามเพื่อให้สามารถกักเก็บน้ำ ป้องกันเซตแนว และเป็นแหล่งท่องเที่ยวในอนาคต โดยการแบ่งพื้นที่ดำเนินการออกเป็น 3 โซน คือโซนกุดเสลา โซนบ้านพระทะเล โซนบ้านโนนคูณ นอกจากนี้ได้ขุดลอกบริเวณหนองรุง หนองแซ่ หนองก้านเหลือง และหนองถ่ม นำดินที่ขุดขึ้นทั้งเพื่อสร้างแปลงเกษตร 2 แห่ง และทิ้งดินเพื่อสร้างลานที่ทำการองค์การบริหารส่วนตำบล และสนามเพื่อใช้ประโยชน์ในอนาคต

เมื่อการดำเนินการขุดลอกแล้วเสร็จได้ถนนวนลูกรัง ระยะทาง 13.5 กิโลเมตร รอบบึงระนาม องค์การบริหารส่วนตำบลลูกตุเสลาได้นำหน่วยงานราชการ องค์กรประชาชน ประชาชนจากหมู่บ้านต่างๆ ปลูกต้นไม้ตลอดโครงการ โดยแบ่งให้รับผิดชอบเป็นช่วงๆ ปัจจุบันนี้ต้นไม้โต ทำให้ตามคันดินโดยรอบบึงระนามร่มรื่น เป็นที่พักพิงของคนและสัตว์ เป็นแหล่งทำมาหาเงินของคนในท้องถิ่นจนสร้างรายได้ เป็นกอบเป็นกำ สร้างอาชีพขึ้นมากมายจากวัตถุดิบที่มีอยู่ในบึงและรอบบึง อีกทั้งยังเป็นที่พักผ่อนหย่อนใจ ที่ท่องเที่ยวสำหรับทุกคน ทั้งใกล้และไกล สร้างความภาคภูมิใจให้กับเราชาวตำบลลูกตุเสลาอย่างไม่เสื่อมคลาย ดังคำที่ว่า

**“บึงระนามน้ำใส ปลาใหญ่ลือชื่อระบือดอกบัวงาม
นกน้ำน่ายล มีถนนวนจนรอบ”**

ผลิตภัณฑ์ชุมชน

ของดีบ้านฉัน "ผลิตภัณฑ์จากต้นเตย"



โดยกลุ่มทอเสื่อใบเตยบ้านพระทะเล

ชาวบ้านพระทะเล ค้นเคยกับต้นเตยหนามมาช้านาน เพราะต้นเตยหนามเป็นพืชที่เกิดขึ้นเองตามธรรมชาติ พบได้มากภายในหมู่บ้านและหมู่บ้านใกล้เคียง คนในสมัยก่อนได้นำเอาต้นเตยหนามมาถักทอโดยใช้ภูมิปัญญาชาวบ้าน มาทำเป็นเสื่อไว้ใช้ปูนอนในครัวเรือน ครอบครัวยุคแรกๆในหมู่บ้านพระทะเลส่วนใหญ่ทำนาเป็นอาชีพหลัก เมื่อว่างจากการทำนาจะใช้เวลาในการทอเสื่อจากใบเตย เพื่อเก็บไว้ใช้ในครอบครัว หรือเอาไปขายบ้าง และบางครั้งก็เอาไว้เป็นของฝากญาติพี่น้องลูกหลานจากหมู่บ้านอื่น

ต่อมา ปี พ.ศ.2545 ได้รวมกลุ่มแม่บ้านจำนวนกว่า 40 คน มีนางสิริ มีศรี เป็นประธาน การดำเนินการเป็นรูปแบบของกลุ่มอยู่ระยะหนึ่ง ผลิตภัณฑ์เสื่อใบเตยก็มีน้อย เพราะสมาชิกกลุ่มหลายคนไม่มีเวลาให้กับกลุ่ม ประกอบกับต้องย้ายถิ่นฐานไปทำงานยังต่างจังหวัด สมาชิกก็ลดลง แต่ก็ยังมีบางคนยังผลิตใช้และจำหน่ายอยู่ และยังมีการพัฒนาฝีมือขึ้นเรื่อยๆ มีหน่วยงานของรัฐเข้ามาสนับสนุนอยู่บ้าง แต่กระบวนการผลิตก็ยังไม่ประสบความสำเร็จเท่าที่ควร มีการนำกลุ่มแม่บ้านไปดูงานที่บ้านหนองทิง อำเภออุซันต์ จึงได้เพิ่มผลิตภัณฑ์ที่เป็นกระเป๋าถือ และหมอนที่ทำจากใบเตย กลุ่มก็กลับมาคิดค้นอีกครั้ง มีการพัฒนาฝีมือเพิ่มขึ้น พัฒนาชุมชนอำเภอกันทรลักษ์ ก็สนับสนุนงบประมาณเข้ามาช่วย องค์การบริหารส่วนตำบลกุดเสลา ก็เข้ามาช่วย และยังสนับสนุนส่งเสริมผลิตภัณฑ์เป็น OTOP ของตำบลกุดเสลา

ต่อมาในปี 2553 มีการปรับปรุงสมาชิกใหม่ คงเหลือจำนวน 30 คน มีนางงามตา ดีเสมอ เป็นประธานกรรมการ จัดทำหมอนอิงสวยงามขึ้น ประสิทธิภาพสำเร็จมากขึ้น ปี 2554 มีงบประมาณเข้ามาสนับสนุนจากโครงการอยู่ดีมีสุข มีการแต่งตั้งประธานคนใหม่คือนางจุฑามาศ บุญเชิญ มีการเพิ่มของสมาชิกเป็น 38 คน รูปแบบการพัฒนาเป็นสากลมากขึ้นมีการนำผลผลิตออกแสดงตามงานต่างๆ มีการบวนการผลิตพัฒนามากยิ่งขึ้น มีการรับรองผลิตภัณฑ์อยู่ในระดับ 3 ดาว โดยอุตสาหกรรมจังหวัดศรีสะเกษ มีการพัฒนาตลาดผลิตภัณ์ มีการวางแผนปลูกเตยเพิ่มขึ้นเพื่อใช้ในระยะเวลา อนาคต.กุดเสลา สนับสนุนสร้างอาคารถาวรเพื่อผลิตและแสดงผลิตภัณฑ์เป็นเอกเทศ กลุ่มแม่บ้านพระทะเล ได้แบ่งกลุ่มศึกษาผลิตภัณฑ์ที่ใบเตยสามารถผลิตขึ้นมาได้ สามารถเป็นของใช้ ของฝาก มีความจำเป็นต่อการดำเนินชีวิตผลิตขึ้นมาแล้วมีตลาดรองรับ ต้องการผลิตภัณฑ์ที่มีความหลากหลาย จึงได้นำเทคนิควิธีการที่ได้ฝึกได้เรียนมา บูรณาการกับภูมิปัญญาดั้งเดิมและวิถีชีวิตชุมชน มาลองผิดลองถูก เพื่อให้ได้ผลิตภัณฑ์ตัวใหม่ที่แตกต่างจากแหล่งผลิตอื่น

ติดต่อสอบถาม นายวิชัย อนันต์ ผู้ใหญ่บ้านพระทะเล หมู่ที่ 12
Ins : 09-2530-7019



ศาสนาในท้องถิ่น

ในพื้นที่ตำบลกุดเสลา มีการนับถือศาสนา 2 ศาสนา คือ ศาสนาพุทธ และศาสนาคริสต์

วัดนารังการาราม ตั้งอยู่เลขที่ 352 บ้านนารังกาใต้ หมู่ที่ 15 ตำบลกุดเสลา อำเภอกันทรลักษ์ จังหวัดศรีสะเกษ สังกัด มหานิกาย ภูมิภาคเดิมชื่อว่า “โพนเพ็กต้า” การศาสนา - วัฒนธรรม วัดนาละกา เริ่มสร้างที่พิกสงฆ์เมื่อ พ.ศ.2494 โดยมี หลวงปู่ล้อม อนาลโย เป็นพระสงฆ์องค์แรกที่ให้กำเนิดวัดนาละกา ต่อมาปี พ.ศ.2504 ประชาชนทั่วทุกสารทิศก็ได้อพยพเข้ามารวมกันประมาณ 350 หลังคาเรือน บ้านโนนเพ็กต้า หรือบ้านนาละกา ก็ได้เปลี่ยนชื่อเป็นบ้านนารังกา โดยมีวัดนารังการาราม โรงเรียนประชาบาลบ้านนารังกา และมีศูนย์ศึกษาพระพุทธศาสนาวันอาทิตย์ เปิดสอนในปี พ.ศ.2526

วัดนารังการาราม เดิมชื่อว่า “วัดนาละกา” สร้างเมื่อ พ.ศ.2504 ตั้งเมื่อ พ.ศ.2506 ที่ดินวัดมีเนื้อที่ 10 ไร่ 1 งาน 85 ตารางวา ประเภท นส. 3ก เลขที่ 2109 มีนายแพง วงษ์ศรี เป็นผู้ขออนุมัติการจัดสร้าง ได้รับพระราชทานวิสุงคามสีมา เมื่อวันที่ 3 กรกฎาคม พ.ศ.2523

โบสถ์วัดโรมันคาทอลิกบ้านหนองรุง ที่ตั้ง บ้านหนองรุงหมู่ที่ 7 ตำบลกุดเสลา อำเภอกันทรลักษ์ จังหวัดศรีสะเกษ ระยะทางจาก อำเภอกันทรลักษ์ 26 กิโลเมตร งบประมาณก่อสร้าง 5,700,000 บาท การสร้างวัดใหม่ในปี 2551

คริสตชนบ้านหนองรุงใช้ประโยชน์จากโบสถ์หลังเก่าเป็นเวลากว่า 50 ปี ในช่วงระยะ 10 ปีให้หลัง บ้านหนองรุงภายใต้การนำของ นายอำนวยการ บุญเจริญ ผู้ใหญ่บ้านในช่วงนั้น ได้ปรึกษาคณะอภิบาล วัดโรมันคาทอลิกบ้านหนองรุง ชาวบ้านวางแผนที่จะสร้างวัดใหม่ โดยได้เก็บหอมรอมริบจากรายได้ค่าเช่าที่นา รายได้จากงานบุญต่างๆ รายได้จากการบริจาคประจำปี ได้เงินกว่า 1,000,000 บาท ยังขาดเงินในการก่อสร้างกว่า 1,000,000 บาท ตามประกาศคริสตศาสนจักรแห่งประเทศไทย นิกายโรมันคาทอลิก ชุมชนใดจะสร้างวัดใหม่ต้องมีจิตศรัทธาสะสมุททศพรพร้อมด้วยละ 30 ของงบประมาณในการก่อสร้าง จึงจะสามารถขออนุมัติสร้างวัดใหม่ได้

ปี 2550 บาทหลวงอัครเดช วงศ์อนันต์ ได้ย้ายเข้ามาเป็นอธิการ วัดบ้านหนองรุง ได้ปรึกษาคณะอภิบาลวัด คณะกรรมการหมู่บ้านว่าจะสร้างโบสถ์หลังใหม่แทนหลังเก่าที่กำลังทรุดโทรม ทุกคณะทุกคน



มีมติเห็นด้วย ให้จัดหาทุนสร้างวัด จึงได้ดำเนินการจัดตั้งกองทุนจากชาวบ้าน จากลูกหลานที่อยู่ต่างจังหวัด จากกลุ่มคริสตชนที่อยู่ใกล้เคียง จากผู้มีจิตศรัทธาทั่วไป ได้ทุนมากกว่า 1,000,000 บาท ตามเจตนารมณ์ขององค์กร เมื่อทุกอย่างพร้อมจึงขออนุมัติสร้างวัดไปยังสังฆมณฑลอุบลราชธานี องค์กรต้นสังกัด เพราะการสร้างวัดใหม่แต่ละปีในสังฆมณฑลเดียวกันประมาณ 7-10 จังหวัด จะได้รับอนุมัติให้สร้างเพียง 2 วัดเท่านั้น

การก่อสร้างดำเนินการไปอย่างน่าพอใจ รวมทั้งบริษัทผู้รับก่อสร้างก็ได้ให้ความสำคัญกับรายละเอียดทุกขั้นตอนของงาน โดยมีชาวบ้านเป็นแรงงานรับจ้าง หมุนเวียนกลุ่มที่เป็นกรรมกรให้เกิดความภาคภูมิใจที่มีส่วนช่วย มีส่วนได้กับบุญผล ที่ไม่ได้ทำงานก็แวะเวียนมาเยี่ยมชมถึงความสำเร็จอยู่มิขาดสาย ชาวบ้านอีกส่วนได้บริจาคไม้ประดู่คนละต้นสองต้นได้มากกว่า 50 ต้น จัดทำโต๊ะแบบนั่งได้ ยาว 2 เมตร สำหรับใช้ในโบสถ์หลังใหม่ ก็มีผู้มีจิตศรัทธาบริจาคค่าช่าง ตัวละ 1,500 บาท ทุกตัว ใช้เวลาการก่อสร้าง 9 เดือน โบสถ์หลังใหม่จึงเสร็จเรียบร้อยสมบูรณ์

เมื่อสร้างโบสถ์หลังใหม่เสร็จ มีการรวมชาวบ้านปรับบริเวณโดยรอบปลูกหญ้า ปลูกไม้ดอกไม้ประดับ ปลูกต้นไม้ มีไม้ประดับเหลืออยู่บ้าง จึงทำรั้วคอนกรีตใหม่โดยใช้แรงงานชาวบ้านทั้งหมดประมาณ 1 เดือนก็เสร็จวันที่ 19 มีนาคม 2552 คณะกรรมการสภาภิบาลวัด คณะกรรมการหมู่บ้านบ้านหนองรุง ก็ร่วมใจกันจัดงานถวายวัดและฉลองวัดหลังใหม่อย่างยิ่งใหญ่ มีการบอกข่าวงานบุญฉลองความสำเร็จของคริสตชนบ้านหนองรุงไปทั่วทุกสังฆมณฑล ได้กราบนิมนต์พระคุณเจ้าฟิลิปบรรจง ไชยรา พระสังฆราช ประมุขคริสตศาสนาแห่งสังฆมณฑลอุบลราชธานี เป็นผู้รับมอบ และนิมนต์พระสงฆ์นักบวชกว่า 300 ท่าน เข้าร่วมงานรวบรวมศรัทธาบุญครั้งนี้กว่า 1,500,000 บาท

อำเภออุซันต์

วัดกระโพธิ์ช้างหม้อ

หมู่ 6 ตำบลดองท่าเม็ด

วัดกระโพธิ์เริงรมย์

หมู่ 8 ตำบลสำโรงตาเจ็น

วัดกฤษณา หมู่ 1 ตำบลกฤษณา

วัดกลาง หมู่ 6 ตำบลห้วยเหนือ

วัดกวางขาว หมู่ 7 ตำบลนิคมพัฒนา

วัดกะก่า (ระก่า) หมู่ 4 ตำบลตะเคียน

วัดกันจาม หมู่ 1 ตำบลดองท่าเม็ด

วัดเกาะบึงโบราณ หมู่ 6 ตำบลโคกเพชร

วัดขมุน หมู่ 8 ตำบลโสน

วัดเขวิก หมู่ 8 ตำบลสะเดาใหญ่

วัดเขียนบูรพาราม

หมู่ 6 ตำบลห้วยเหนือ

วัดคลองสุด หมู่ 10 ตำบลหัวเสือ

วัดคณะสามัคคี

หมู่ 4 ตำบลห้วยสำราญ

วัดคายนิกม

หมู่ 3 ตำบลนิคมพัฒนา

วัดเคาะ หมู่ 6 ตำบลศรีตระกุล

วัดโคกตาล หมู่ 7 ตำบลปรือใหญ่

วัดโคกเพชร หมู่ 1 ตำบลโคกเพชร

วัดโคกโพธิ์ หมู่ 3 ตำบลกัณฑ์ธรรมย์

วัดโคกสูง หมู่ 5 ตำบลกัณฑ์ธรรมย์

วัดจะกง หมู่ 2 ตำบลจะกง

วัดจันทราปราสาท

หมู่ 1 ตำบลปราสาท

วัดจันลม หมู่ 12 ตำบลลมศักดิ์

วัดเจ็กโพธิ์พุทฺธ

หมู่ 7 ตำบลห้วยเหนือ

วัดเจ็กโพธิ์พุทฺธ

หมู่ 7 ตำบลห้วยเหนือ

วัดใจดี หมู่ 1 ตำบลใจดี

วัดชำแระกลาง

หมู่ 10 ตำบลห้วยเหนือ

วัดดองท่าเม็ด หมู่ 5 ตำบลดองท่าเม็ด

วัดดราดพันนาราม

หมู่ 7 ตำบลดองท่าเม็ด

วัดตะเคียน หมู่ 1 ตำบลตะเคียน

วัดตะเคียนน้อย หมู่ 4 ตำบลจะกง

วัดดาดม หมู่ 8 ตำบลห้วยใต้

วัดดาบะเกษมงคล

หมู่ 3 ตำบลปรือใหญ่

วัดดาสุด หมู่ 1 ตำบลจะกง

วัดดาวูด หมู่ 1 ตำบลดาวูด

วัดถ้ำสระพงษ์ หมู่ 13 ตำบลปรือใหญ่

วัดทะเลอก หมู่ 3 ตำบลใจดี

วัดทุ่งบึงอิฐวิหาร

หมู่ 8 ตำบลศรีสะอาด

วัดไทยเทพนิมิต หมู่ 1 ตำบลห้วยเหนือ

วัดนาเจริญพัฒนา หมู่ 9 ตำบลโสน

วัดนิคมสายหมอก

หมู่ 7 ตำบลหนองหลวง

วัดโนนสมบูรณ์ หมู่ 16 ตำบลปรือใหญ่

วัดโนนสำราญ หมู่ 7 ตำบลโคกเพชร

วัดบักจันทน์นคร

หมู่ 13 ตำบลห้วยเหนือ

วัดบ่อทอง หมู่ 13 ตำบลกัณฑ์ธรรมย์

วัดบ้านกลาง หมู่ 4 ตำบลลมศักดิ์

วัดบ้านแขว หมู่ 3 ตำบลห้วยใต้

วัดบ้านดรอย หมู่ 5 ตำบลหนองหลวง

วัดบ้านดิมรัตนาราม

หมู่ 1 ตำบลสะเดาใหญ่

วัดบ้านแหง

หมู่ 1 ตำบลห้วยสำราญ

วัดบ้านบึง หมู่ 2 ตำบลดองท่าเม็ด

วัดบ้านเริงรมย์

หมู่ 10 ตำบลสำโรงตาเจ็น

วัดบ้านศาลา หมู่ 4 ตำบลสำโรงตาเจ็น

วัดบ้านสงฆ์ หมู่ 4 ตำบลหัวเสือ

วัดบ้านอาทิ หมู่ 2 ตำบลลมศักดิ์

วัดประปุนราษฎร์บำรุง

หมู่ 7 ตำบลหัวเสือ

วัดปราสาทใต้ หมู่ 6 ตำบลห้วยใต้

วัดปรือคัน หมู่ 7 ตำบลปรือใหญ่

วัดปรือใหญ่ หมู่ 1 ตำบลปรือใหญ่

วัดป่าเสรีธรรม

หมู่ 18 ตำบลปรือใหญ่

วัดป่าหนองโพธิ์ หมู่ 8 ตำบลโสน

วัดโพธิ์สว่าง หมู่ 8 ตำบลปรือใหญ่

วัดภูมิศาสา หมู่ 4 ตำบลโคกเพชร

วัดระกา หมู่ 5 ตำบลโคกเพชร

วัดราชพัฒนา

หมู่ 2 ตำบลห้วยสำราญ

วัดสำภู หมู่ 4 ตำบลใจดี

วัดโลยชัยมงคล หมู่ 10 ตำบลจะกง

วัดศรีโกธาาราม หมู่ 7 ตำบลดาวูด

วัดศรีตระกุล หมู่ 4 ตำบลลมศักดิ์

วัดศรีสะอาด หมู่ 1 ตำบลศรีสะอาด

วัดสนามสามัคคี หมู่ 6 ตำบลโสน

วัดสมบูรณ หมู่ 4 ตำบลห้วยใต้

วัดสระบานสนวน

หมู่ 12 ตำบลสำโรงตาเจ็น

วัดสวัสดิ์ หมู่ 4 ตำบลกฤษณา

วัดสะวง หมู่ 12 ตำบลห้วยเหนือ

วัดสำโรงตาเจ็น

หมู่ 1 ตำบลสำโรงตาเจ็น

วัดสำโรงสูง หมู่ 3 ตำบลสะเดาใหญ่

วัดเสลา หมู่ 6 ตำบลโคกเพชร

วัดเสลานาก้อก

หมู่ 5 ตำบลห้วยสำราญ

วัดเสลาเหนือ หมู่ 6 ตำบลโคกเพชร

วัดโสน หมู่ 1 ตำบลภู

วัดโสกถาวร หมู่ 1 ตำบลกัณฑ์ธรรมย์

วัดหนองกาด หมู่ 5 ตำบลลมศักดิ์

วัดหนองเชียง หมู่ 7 ตำบลกฤษณา

วัดหนองคล้า หมู่ 3 ตำบลดสน

วัดหนองคล้าใต้ หมู่ 14 ตำบลโสน

วัดห้วยสระภูมิ หมู่ 3 ตำบลหัวเสือ

วัดหัวเสือ หมู่ 1 ตำบลหัวเสือ

วัดอ่าวอ หมู่ 2 ตำบลโสน

วัดอ่านาจเจริญ

หมู่ 11 ตำบลสำโรงตาเจ็น

วัดอ้อยธาตุ หมู่ 8 ตำบลกฤษณา



วัดเขียนบูรพาราม

กราบขอพร “หลวงพ่อดโต” พระคู่บ้านคู่เมืองชุมชน

พระครูบูรพาโพธิธรรม

ดำรงตำแหน่งเจ้าอาวาสวัดเขียนบูรพาราม

วัดเขียนบูรพาราม (วัดบูรพามหาพุทธาราม) ตั้งอยู่ที่บ้านพราน หมู่ที่ 4 ตำบลห้วยเหนือ อำเภอขุขันธ์ จังหวัดศรีสะเกษ

ประวัติความเป็นมา

วัดเขียนบูรพาราม สันนิษฐานว่าสร้างขึ้นในสมัยต้นรัตนโกสินทร์ มีพระอุโบสถเก่าแก่ลักษณะเป็นลิมอีสาน ภายในประดิษฐานพระประธาน คือ หลวงพ่อดโต พระพุทธรูปปางมารวิชัย ศิลปะผสมผสานระหว่างล้านช้างและอยุธยาตอนปลาย หน้าตักกว้าง 3.50 เมตร สูง 6.80 เมตร เล่ากันว่า 200 กว่าปีก่อน พระยาไกรภักดีศรีลำดวน เจ้าเมืองชุมชนคนที่ 2 อพยพชาวบ้านมาสร้างเมืองใหม่ ณ บริเวณวัดเขียนบูรพารามปัจจุบัน เมื่อช่วยกันถากถางป่าได้พบหินสีแดง มีลักษณะคล้ายพระพุทธรูปโผล่ขึ้นบนจอมปลวก จึงบัญชาการให้ชาวบ้านตกแต่งทั่วบริเวณ แล้วสร้างเสริมเป็นฐานพระ จากนั้นสร้างองค์พระพุทธรูปปางมารวิชัยขนาดใหญ่ขึ้นครอบองค์พระ ต่อมาเมื่อผู้ศรัทธาบูรณะองค์พระ โดยการก่ออิฐถือปูนหุ้มหลวงพ่อดโตให้ใหญ่ขึ้นอีก

จุดเด่นที่น่าสนใจและศึกษา

- เป็นวัดเก่าแก่โบราณมีอายุกว่า 200 ปี สันนิษฐานว่าตั้งมาพร้อมๆ กับการตั้งเมืองชุมชน
- เจดีย์ธาตุโบราณ 4 องค์ อยู่ทั้ง 4 มุมของพระอุโบสถ ปัจจุบันเหลือเพียง 2 องค์ด้านหน้าพระอุโบสถเท่านั้นที่สมบูรณ์ ส่วน 2 องค์ด้านหลังพระอุโบสถพังทลายเหลือเพียงเศษซาก
- ลิมโบราณ (อุโบสถ) เป็นลิมที่เก่าแก่ที่สุดแห่งหนึ่ง ปัจจุบันกรมศิลปากรจดทะเบียนเป็นโบราณสถาน โดยประกาศ ณ วันที่ 22 ธันวาคม 2532 และประกาศในพระราชกิจจานุเบกษา เล่มที่ 107 ตอนที่ 16 วันที่ 25 พฤศจิกายน พ.ศ.2533
- หลวงพ่อดโต ซึ่งประดิษฐานอยู่ภายในอุโบสถ (ลิมโบราณ) วัดเขียนฯ เป็นพระพุทธรูปปูนปั้นปิดทองปางมารวิชัย ขนาดหน้าตักกว้าง 3.50 เมตร สูง 6.80 เมตร นับเป็นพระพุทธรูปที่ใหญ่โตและศักดิ์สิทธิ์มากองค์หนึ่งของจังหวัดศรีสะเกษ เป็นพระคู่บ้านคู่เมืองของชาวชุมชนที่สืบทอดเป็นมรดกมาหลายร้อยปี





วัดอวอย

จากพลังศรัทธาสู่พระอาราม

พระครูสุตธรรมวิวัฒน์ พศ.ดร.

รองเจ้าคณะอำเภออุ้มผาง
เจ้าอาวาสวัดอวอย

วัดอวอย ตั้งอยู่เลขที่ 150 หมู่ที่ 2 ตำบลโสน อำเภออุ้มผาง
จังหวัดศรีสะเกษ



ประวัติวัดอวอย

วัดอวอย สร้างมาก่อนปี พ.ศ.2484 คุณยายเนียม อัจฉา และยายเข็มมา น้อยสงวน พร้อมครอบครัว บริจาคที่ดินสร้างวัด 6 ไร่ ต่อมาในปี พ.ศ.2537 นายบุญลัดและผู้ใหญ่บ้าน ผู้นำหมู่บ้านอวอย ไปปรึกษาหารือนางหม่อม - พ่อบุญศรี ธรรมบรรเทิง พร้อมครอบครัว เพื่อซื้อที่ดินถวายวัดจำนวน 1 ไร่ 3 งาน 92 ตารางวา ในปี พ.ศ.2560 ได้ติดต่อนางถาวร น้อยสงวน เพื่อซื้อที่ดินถวายเพิ่มอีก 2 ไร่ รวมเป็น 9 ไร่ 3 งาน 92 ตารางวา ได้รับพระราชทานวิสุงคามสีมา ประมาณ พ.ศ.2508

ส่วนสาเหตุการสร้างวัดอวอย สืบเนื่องจากสมัยก่อนชาวบ้านจะไปทำบุญที่วัดบ้านโสน และหมู่บ้านก็ยังมีไม่มาก การไปมาหาสู่กันระหว่างหมู่บ้านก็ลำบากเวลาถึงงานบุญประเพณีเทศกาลต่างๆ คนเฒ่าคนแก่พ่อแม่ รุ่นปู่ตายาย จึงชักชวนกันหาที่ดินสร้างวัด พ่อพรหมณเฑียร พ่อใหญ่คุณ พ่อท่ายกเหลี่ยม โดยมีพ่อกำนันทองคำ จินดาวงษ์ พ่อสารวัตรกิ่ง เป็นผู้นำ ในการดำเนินการสร้างวัด ได้รับบริจาคบ้านจากพ่อใหญ่แสน มะนารด จากบ้านละลม โดยนำเกวียนไปรื้อบ้านขนมาสร้างวัด แล้วไปนิมนต์หลวงตาฤกษ์ มาจำพรรษาเป็นรูปแรก

ต่อมาในสมัยพระอธิการสุบิน เป็นเจ้าอาวาส ได้ขึ้นป้ายเปลี่ยนชื่อวัดเป็น "วัดบัตันตทวาราม" แต่ยังไม่ได้แจ้งการเปลี่ยนชื่อวัด จึงเป็นชื่อตามหมู่บ้านอยู่ คือวัดอวอย ต่อจากนั้นได้เปลี่ยนเจ้าอาวาสและรักษาการเจ้าอาวาสมาประมาณ 28 รูป และเมื่อปี พ.ศ.2543 พระครูสุตธรรมวิวัฒน์ มาเป็นเจ้าอาวาส ได้นำพาคณะสามเณรญาติโยม ทายกทายิกา พัฒนาวัดดังที่เห็นในปัจจุบัน

ปัจจุบันวัดบ้านอวอย ได้พัฒนาและได้ก่อสร้างถาวรวัตถุที่มั่นคงถาวร ลักษณะทรงไทยประยุกต์ จัดสถานที่ให้เป็นอารามเป็นรมณีสถาน พร้อมไปกับพัฒนาจิตใจ ประพตติวัตรปฏิบัติธรรมประกอบกิจกรรมตามประเพณีต่างๆ ทำบุญตักบาตร บวชชี พรหมณเฑียร โดยแบ่งการพัฒนาออกเป็น 4 ด้าน ประกอบด้วย ด้านศาสนวัตถุ ด้านศาสนบุคคล ด้านศาสนธรรม เป็นแหล่งศึกษาเรียนรู้ ด้านศาสนพิธี เป็นแหล่งปลูกฝังวัฒนธรรมประเพณี และจัดกิจกรรมวันสำคัญชาติ

ปัจจุบัน บ้านอวอยได้แยกออกเป็น 4 หมู่บ้าน คือ บ้านอวอย หมู่ที่ 2 นายสวาท บุตรวงษ์ เป็นผู้ใหญ่บ้าน บ้านอวอย หมู่ที่ 13 มีนายคร ธรรมบรรเทิง เป็นผู้ใหญ่บ้าน บ้านอวอย หมู่ที่ 20 นายทวน มะนารด เป็นผู้ใหญ่บ้าน และบ้านอวอย หมู่ที่ 21 มีนายเศษฐศักดิ์ ศรีบรรณิษฐ์ เป็นผู้ใหญ่บ้าน



กำเนิดเจ้าอาวาส

- รูปที่ 1 หลวงตาฤกษ์ ก่อนปี 2484 - 2499 ลาลิกขา
- รูปที่ 2 พระอธิการเลื่อน นรินโท พ.ศ.2503 - 2512
- รูปที่ 3 พระอธิการสุบิน จิตธมโม พ.ศ.2515 - 2518
- รูปที่ 4 พระอธิการก้อน จันทสาโร พ.ศ.2526 - 2530
- รูปที่ 5 พระอธิการอ้วน อุตตสาโร พ.ศ.2531 - 2540
- รูปที่ 6 พระครูสุตธรรมวิวัฒน์ ผศ.ดร. พ.ศ.2543 - ปัจจุบัน

ผู้ช่วยเจ้าอาวาส ได้แก่

- พระครูใบฎีกาดัน กิตติปาโล พ.ศ.2552 - ปัจจุบัน
- พระสมุห์สมควร วิฑิตสุโข พ.ศ.2554 - ปัจจุบัน



วัดโสภณวิหาร

อสังการสัมมอีสานโบราณ

พระครูโสภณปัญญาประสูต(บันเท็ง สุขเฉลิม)
เจ้าคณะตำบลกัณฑ์การมย์, เจ้าอาวาสวัดโสภณวิหาร

วัดโสภณวิหาร เดิมชื่อ “วัดรำปุก” ตั้งอยู่ที่หมู่ 1 บ้านกัณฑ์การมย์ ตำบลกัณฑ์การมย์ อำเภอบึงสามพัน จังหวัดศรีสะเกษ มีเนื้อที่ 22 ไร่ 76 ตารางวา ได้รับอนุญาตให้ตั้งวัดเมื่อปี พ.ศ.2414 ได้รับพระราชทานวิสุงคามสีมาเมื่อปี พ.ศ.2475



โบราณสถานสำคัญในวัด

ภายในบริเวณวัดมีอุโบสถเก่าแก่ภายในประดิษฐานพระพุทธรูปอันศักดิ์สิทธิ์ โดยอุโบสถเป็นลิมอีสานโบราณที่สวยงามมากแห่งหนึ่ง เรียกวมกันว่า วิหารวัดโสภณวิหาร ลักษณะสร้างบนฐานสี่เหลี่ยมทรงสูง หลังคายกสองชั้น คันทวยปูนปั้นลักษณะเป็นแผงทึบ มีลวดลายระกอบหน้าบันปูนปั้นนูนต่ำรูปเทพพนม ส่วนระกอบหลังคา ปัจจุบันทำด้วยปูนปั้นลายดอก ประดับกระจก สร้างในยุคใดไม่ปรากฏ มีบันไดทรงขึ้นสามทาง คือ ด้านทิศเหนือ ทิศใต้ และตะวันออก ราวบันไดขึ้นทั้งสามด้าน จะมี 3 ชั้น ชั้นที่หนึ่งแกะสลักรูปแม่ปิ้งพนมมีอ ชั้นที่สองเป็นรูปสิงห์โต และชั้นที่สามรูปตัวมอมคาบพญานาค 3 เศียร พื้นมุขด้านปุระเบื้องเคลือบ เพดานไม้เขียนสี ประดับโคมไฟ ชุ่มประตูปูนปั้น ชุ่มหน้าบันปูนปั้นรูปพระพุทธรเจ้าประทับนั่งปางสมาธิ ประตุน้ไม้หน้าต่าง 3 ช่อง บันเป็นชุ่มเรือนแก้ว ประดับไม้กลึงกลมหวด ด้านหลังลิมประดับปูนปั้นรูปพระพุทธรเจ้าพุทธประวัติตอนผจญมาร

วิหารวัดโสภณวิหาร เคยได้รับการบูรณะมาแล้วสองครั้ง เดิมเป็นวิหารที่สร้างด้วยเสาไม้ ไม่มีหลังคา ต่อมาได้บูรณะเพิ่มเติมโดยการสร้างหลังคาด้วยไม้เนื้อแข็ง และครั้งที่สองได้ทำการบูรณะโดยการเปลี่ยนหลังคาเป็นกระเบื้องฉาบปูนซีเมนต์และทาสี ยังไม่ได้รับการประกาศขึ้นทะเบียนโบราณสถานในราชกิจจานุเบกษา



กำเนิดเจ้าอาวาส

1. พระอธิการจาด สุการ์
2. พระอธิการเรียม
3. พระอุปัชฌาย์ เสียง หริจโนโท
4. พระอธิการพรหม กุติโสภโณ
5. พระอธิการศิริวงศ์ อเนกวุฒโท
6. พระอธิการหา ชุตินธโร
7. พระครูโสภณปัญญาประสูต รูปปัจจุบัน

อาคารเสนาสนะภายในวัด

- **ศาลาหลังใหญ่** กว้าง 23 เมตร ยาว 46 เมตร สร้างเมื่อ ปี พ.ศ.2551 เสร็จ เมื่อ ปี 2558 สิ้นงบประมาณทั้งสิ้น 10,359,749 กว่าบาท ด้วยแรงศรัทธาของชุมชนที่อยากให้มีขึ้น จึงร่วมด้วยช่วยกัน เสียสละกำลังทรัพย์ที่เป็นเงิน ได้มาจากการ ทำบุญ เข้าพรรษา ออกพรรษา ทำบุญทอดกฐิน ฝ่าป่า และ บุญประจำปีประเพณีก่อเจดีย์ข้าวเปลือก ทุก ๆ ปี จึงทำให้การก่อสร้างศาลาการเปรียญ หลังนี้สำเร็จเสร็จสิ้น ตามความ ประสงค์ ของคณะสงฆ์ และชุมชนชาวบ้าน อย่างภาคภูมิใจ

- **กุฏิสงฆ์** ทรงไทยประยุกต์ 9 ห้อง สร้างเมื่อ ปี พ.ศ.2559 แต่ยังไม่แล้วเสร็จเพราะขาดงบประมาณอีกจำนวนมาก จึงขออนุญาต แจ่งข่าวบุญเพื่อสมทบทุนในครั้งนี้ตามกำลังศรัทธา แจ่งมาที่พระครู โสภณปัญญาประสุต โทร. 08-1067-5668 สร้างเพื่อทดแทน กุฏิหลังเก่า ที่ชำรุดทรุดโทรมไปตามกาลเวลา เป็นกุฏิสร้างขึ้นด้วยไม้เก่า เพื่ออนุรักษ์ สืบสานต่อจากครูบาอาจารย์ ที่ท่านได้สร้างไว้ก่อนนั้นแล้ว

- **ซุ้มประตู** ลายขอมสร้างเมื่อ ปี พ.ศ.2543 เสร็จเมื่อ พ.ศ.2544 แรงบันดาลใจที่ได้รูปนี้ ครั้งได้ไปทัศนศึกษาศิลปกรรมประเทศเพื่อนบ้าน คือกัมพูชา และเขาพนมรุ้ง ดูลวดลายแล้วนำมาผสมผสาน เพื่อให้ กลมกลืนเข้ากัน และผนวกกับวัดเก่าแก่โบราณ ตำนานเมืองกันทรารมย์เก่า จังหวัดอุษันธ์ ในอดีตที่ผ่านมา

- **ซุ้มประตูเล็ก** สร้างเมื่อปี พ.ศ.2501 เป็นอนุสรณ์ พระอุปัชฌาย์ หริจนุโ อติตเจ้าอาวาส วัดร้าง (ปัจจุบัน คือวัดโสภณวิหาร) สมัยก่อน เจ้าอาวาส ในถิ่นทุรกันดารชนบท จะสร้างเสนาสนะใด เจ้าอาวาส พระสงฆ์ ในวัด ต้องลงมือสร้างเองเพราะไม่มีเงินจ้างช่าง แม้แต่แบบลวดลายต่าง ๆ ก็ใช้ความสามารถเฉพาะตัว โบกปูนพอบประมาณ ไม่แข็ง อ่อน จนเกินไป ช่างเริ่มแกะลาย และรูปจนต้องเสร็จตามเวลา เครื่องมือ คือ ช้อน ล้อม นั้นเอง

- **ศาลปู** ย่า เท่าที่สังเกตเห็น คนภาคอีสาน จะมีไว้เกือบทุกวัด เป็นความเชื่อเฉพาะบุคคล แต่ไม่ควรประมาท ถ้าวัดมีงานอะไรก็ตาม สิ่งที่ขาดไม่ได้ คือต้องเซ่นไหว้ ทุกครั้ง เพื่อขวัญกำลังใจ ให้งานนั้น ๆ ไม่ให้มีปัญหาติดขัด และให้สำเร็จเสร็จสิ้นไปด้วยดีตามความประสงค์ ส่วนธาตุเจดีย์คู่ เรียงเป็นแถว เป็นแนว เป็นระเบียบเรียบร้อย เกิดขึ้น ได้จากฝีมือ ลูกหลาน สร้างขึ้นเพื่อบรรจุอัฐิธาตุ ปู ย่า ตา ยาย หรือผู้ที่ ทำคุณประโยชน์ให้กับวัดนั้น ๆ หรือตระกูลมีอันจะกินทั้งหลาย เพราะนั้น ข้าวยากหมากแพง





ประวัติเจ้าอาวาส

พระครูโสภณปัญญาประสูต (บันเท็ง สุขเฉลิม)

บรรพชา เมื่อวันที่ 28 ตุลาคม พ.ศ.2527 โดยมีพระครูบริหารสุขบท เจ้าคณะอำเภอขุนันธ์ เป็นพระอุปัชฌาย์

อุปสมบท เมื่อวันที่ 17 มีนาคม พ.ศ.2529 ณ วัดกลาง ตำบลห้วยเหนือ อำเภอขุนันธ์ จังหวัดศรีสะเกษ โดยมีพระครูบริหารสุขบท เป็นพระอุปัชฌาย์ พระฤกษ์ อุดมโน เป็นพระกรรมวาจาจารย์ พระจิฐกร อุฑุโก (ปัจจุบัน พระครูวิสุทธธรรมนิมิต) เป็นพระอนุสาวนาจารย์
วิทยฐานะ

พ.ศ.2534 สอบไล่ได้นักธรรมชั้นเอก

พ.ศ.2547 จบปริญญาตรีจากมหาวิทยาลัยมหาจุฬาลงกรณราชวิทยาลัย วิทยาเขตอุบลราชธานี

การปกครอง

ได้รับการแต่งตั้งเป็นเจ้าอาวาส วัดโสภณวิหาร เมื่อวันที่ 29 ตุลาคม พ.ศ.2538

ได้รับการแต่งตั้งเป็นเจ้าคณะตำบลกันทรารมย์ เมื่อวันที่ 15 กรกฎาคม พ.ศ.2550



Wat So Phon Vihara

It is located at Ban Khantaram, Khantaram Sub-district, Khun Khan District, Si Sa Ket Province. This monument, there was Ubosot (Chapel) placed Buddha image. It is the most perfect building in the province called "Wat So Phon Vihara" constructed on the high base and decorated with stucco. There were three ladders decorated with stucco depicting the person, Lion and Naga. The arch and backside decorated with stucco depicting Buddha image.



วัดปราสาทใต้

วัดโบราณแห่ง อำเภอบุขันธุ์

พระครูสถิตโสภณธรรม(สวาสดี)

เจ้าคณะตำบลห้วยใต้, เจ้าอาวาสวัดปราสาทใต้

วัดปราสาทใต้(วัดปราสาท) ตั้งอยู่เลขที่ 107 หมู่ที่ 6
บ้านปราสาท ตำบลห้วยใต้ อำเภอบุขันธุ์ จังหวัดศรีสะเกษ
33140 สังกัดคณะสงฆ์มหานิกาย

ที่ตั้งวัดมีเนื้อที่ 9 ไร่ 2 งาน 12 ตารางวา โฉนดที่ดิน เลขที่ 19456
 อาณาเขตวัด ทิศเหนือ ยาว 1 เส้น 16 วา จดหมู่บ้าน ทิศใต้ ยาว 1 เส้น
 11 วา จดทางสาธารณะ ทิศตะวันออก ยาว 2 เส้น 9 วา จดทางและ
 ล้ำคลอง ทิศตะวันตก ยาว 2 เส้น 18 วา จดหมู่บ้าน ที่ธรณีสงฆ์
 มี 1 แปลง รวมเนื้อที่ 9 ไร่ - งาน 74 ตารางวา คือแปลงที่ 1 ตั้งอยู่
 ที่ตำบลห้วยไต้ อำเภออุซันท์ จังหวัดศรีสะเกษ มีหนังสือ
 แสดงกรรมสิทธิ์ที่ดิน คือ โฉนดที่ดิน เลขที่ 14457

ประวัติความเป็นมา

วัดปราสาทไต้ เป็นวัดที่ตั้งก่อนวันที่ 16 กุมภาพันธ์ 2486
 (เมื่อประมาณ ปี พ.ศ.2440) ซึ่งเป็นวันที่กฎกระทรวงศึกษาธิการ
 ออกตามความในพระราชบัญญัติคณะสงฆ์พุทธศักราช 2484
 มีผลบังคับใช้ได้ วัดปราสาทไต้ได้รับพระราชทานวิสุงคามสีมา เมื่อวันที่
 25 มีนาคม พ.ศ.2525 เขตวิสุงคามสีมา กว้าง 10 เมตร ยาว 22 เมตร
 มีพระภิกษุสามเณร จำพรรษาประมาณปีละ 10 - 15 รูป

อาคารเสนาสนะ

อุโบสถ กว้าง 10 เมตร ยาว 22 เมตร สร้างเมื่อ พ.ศ.2515 เป็น
 อาคารคอนกรีตเสริมเหล็ก, ศาลาการเปรียญ กว้าง 16 เมตร ยาว 36
 เมตร สร้างเมื่อ พ.ศ.2539 เป็นอาคารคอนกรีตเสริมเหล็ก, กุฏิสงฆ์
 จำนวน 2 หลัง เป็นอาคารครึ่งตึกครึ่งไม้ 1 หลัง และเป็นตึก 1 หลัง
 และศาลาบำเพ็ญกุศล เป็นศาลาสถาสร้างด้วยไม้ 1 หลัง

งานด้านการศึกษา / สถานศึกษา

- โรงเรียนพระปริยัติธรรมแผนกธรรม เปิดสอนเมื่อ พ.ศ.2503
- หน่วยอบรมประชาชนประจำตำบล อ.ป.ต.
- ห้องสมุดประจำวัด



ปูชนียวัตถุและโบราณวัตถุ

- พระประธานเนื้อทองเหลือง ขนาดหน้าตักกว้าง 50 นิ้ว สูง 180 เซนติเมตร
- พระประธานองค์รองเนื้อทองเหลือง ขนาดหน้าตักกว้าง 30 นิ้ว สูง 147 เซนติเมตร
- พระประธานองค์รองเนื้อทองเหลือง ขนาดหน้าตักกว้าง 30 นิ้ว สูง 167 เซนติเมตร

ประวัติเจ้าอาวาสรูปปัจจุบัน

พระครูสถิตโสภณธรรม ฉายา สุตมโม

- เจ้าอาวาสวัดปราสาทไต้ ตั้งแต่วันที่ 13 สิงหาคม - ปัจจุบัน
- เจ้าคณะตำบลโสน 25 ธันวาคม 2523 ระยะเวลา 4 ปี
- เจ้าคณะตำบลห้วยไต้ 24 กรกฎาคม 2528 จนถึงปัจจุบัน

คุณวุฒิการศึกษา ทางโลก ประถมศึกษาปีที่ 4 ทางธรรม นักธรรมเอก
 อุปสมบท เมื่อวันที่ 2 กรกฎาคม 2506 อายุ 26 ปี สาเหตุที่อุปสมบทคือ
 ความศรัทธา และประสงค์ศึกษาหลักธรรมคำสอนทางพระพุทธศาสนา
 การดำรงตำแหน่งพระสังฆาธิการ

เมื่อได้รับการแต่งตั้งให้ดำรงตำแหน่งถูกต้องอย่างเป็นทางการแล้ว
 ท่านเข้าอบรม หลักสูตร 5ร. พระสังฆาธิการ ระยะเวลา 1 เดือน ณ
 วัดมหาพุทธาราม จังหวัดศรีสะเกษ, เสริมความรู้ 3 วัน ณ วัดจันทาราม,
 และหลักสูตรเสริมความรู้ 3 วัน ณ วัดลี อำเภอขุนหาญ จังหวัดศรีสะเกษ

เมื่อมีการถวายความรู้ให้ท่าน ท่านต้องการเข้ารับการอบรม
 เรื่องต่างๆ เช่น เรื่องการปกครองของคณะสงฆ์เกี่ยวกับพระราช
 บัญญัติคณะสงฆ์ปี พ.ศ.2505 เรื่องกฏนิคหกรรม หรือ กฏ 11 เรื่อง
 กรรมฐาน หรือวิปัสสนากรรมฐาน



องค์การบริหารส่วนตำบลโส

“ตำบลโสถิ่นพญาชสาร ตำนานสนามบินเก่า นามเล่างานอ่างหนองโคตร
โคตเด่นภูมิปัญญา กวาราสู่ช่องสง่า”

คำขวัญขององค์การบริหารส่วนตำบลโส



วิสัยทัศน์

“พัฒนาคุณภาพชีวิต สร้างเศรษฐกิจที่มั่นคง
ด้วยปรัชญาเศรษฐกิจพอเพียง ดำรงไว้ซึ่งมาตรฐาน
การบริหารจัดการที่ดี สุขังคมน่าอยู่”



พันธกิจ


- ส่งเสริมการดำเนินชีวิตและประกอบอาชีพด้านการเกษตรผสมผสานตามแนวพระราชดำริเศรษฐกิจพอเพียง
- จัดให้มีการคุ้มครอง ป้องกัน ส่งเสริมและช่วยเหลือประชาชนที่ด้อยโอกาส เพื่อให้ได้รับความเป็นธรรมทั้งด้านเศรษฐกิจ สังคม และการดำรงชีวิตอย่างพอเพียง
- อนุรักษ์วัฒนธรรม ประเพณีท้องถิ่น และกิจกรรมทางพระพุทธศาสนา
- จัดสวัสดิการให้แก่ผู้สูงอายุ ผู้พิการ ผู้ป่วยเอดส์ เด็ก สตรี และผู้ด้อยโอกาสทางสังคม
- ส่งเสริมการออกกำลังกายและปรับปรุงแหล่งท่องเที่ยวของชุมชน
- ส่งเสริมการศึกษาทุกระดับและคุณภาพชีวิตของเด็กปฐมวัยและประถมศึกษาในเขตบริการ
- จัดให้มีการบำรุงรักษาระบบสาธารณูปโภค สาธารณูปการ เช่น เส้นทางคมนาคม แหล่งน้ำ ทางระบายน้ำ ไฟฟ้า ประปา
- รณรงค์ป้องกันและควบคุมโรคต่างๆ
- อนุรักษ์ทรัพยากรธรรมชาติและสิ่งแวดล้อม
- ป้องกันและบรรเทาสาธารณภัยต่างๆ

ข้อมูลทั่วไป

ตำบลโสน ก่อตั้งเมื่อปี พ.ศ.2448 ประชากรส่วนใหญ่พูดภาษาไทยอีสาน มีเนื้อที่ทั้งหมด 81 ตารางกิโลเมตร หรือประมาณ 50,624 ไร่ มีจำนวน 23 หมู่บ้าน จำนวน 3,310 ครัวเรือน และจำนวนประชากรทั้งสิ้น 14,069 คน

จุดเด่นของพื้นที่ที่เอื้อต่อการพัฒนา

1. มีเส้นทางคมนาคมที่สะดวก
2. มีแหล่งน้ำธรรมชาติเพื่อการเกษตรกระจายอยู่ทุกหมู่บ้าน
3. มีตลาดชุมชนตำบลโสน
4. มีแหล่งน้ำชุมชนโครงการพัฒนาอ่างหนองโคตร เป็นโครงการพระราชดำริ สามารถพัฒนาเป็นแหล่งท่องเที่ยว รวมทั้งยังเป็นแหล่งผลิตอาหารชุมชนด้านการเกษตร ที่เอื้อต่อการพัฒนา



พันธุ์ปลาบึก



นายแสวงจันทร์ เกศขันธ์

นายกองค์การบริหารส่วนตำบลโสน

กิจกรรม/โครงการเด่น

1. โครงการเพาะเลี้ยงขยายพันธุ์ปลาบึกสยาม

สืบเนื่องจากพ่อทองนาค โมรินทร์ ปราชญ์ชาวบ้านแห่งตำบลโสน ทำหนังสือถึงนายกรัฐมนตรีเพื่อขอความอนุเคราะห์นำลูกปลาบึกสยามมาทดลองเลี้ยง เพื่อเป็นอาชีพเสริมเพิ่มรายได้และบริโภคในครัวเรือน ปลาบึกสยาม เป็นผลผลิตจากงานวิจัยจาก ม.แม่โจ้ ซึ่งได้รับทุนสนับสนุนการวิจัยจาก วช. สมเด็จพระเทพรัตนราชสุดาฯ สยามบรมราชกุมารี ทรงพระราชทานชื่อว่า “ปลาบึกสยาม”

2. โครงการหมู่บ้านต้นแบบกิจกรรมการออมและกู้ไปทำทุน (บ้านอวอย)

ด้วยวิกฤติปัญหาทางเศรษฐกิจในปัจจุบัน ทำให้หนี้สินครัวเรือนพุ่งสูงขึ้นและต้องแบกรับดอกเบี้ยอย่างหนักไม่พ้น กลุ่มออมทรัพย์เพื่อการผลิตบ้านอวอย หมู่ที่ 2 จึงเล็งเห็นแนวทางแก้ไขปัญหา ภายใต้จุดหมายของการรวมกลุ่มกันดำเนินกิจกรรมให้ประชาชนรู้จักออมแล้วนำเงินมาสะสมรวมกันเป็นกองทุน “เงินสั่งจะสะสม” เป็นเงินทุนที่ให้สมาชิกที่มีความจำเป็นเดือดร้อน กู้ยืมไปใช้ในการลงทุนประกอบอาชีพ เพื่อจัดสวัสดิการของตนเองและครอบครัว



รางวัลที่ได้รับ

- องค์การบริหารส่วนตำบลโสน เป็นองค์กรปกครองส่วนท้องถิ่นที่มีผลคะแนนผ่านเกณฑ์การประเมิน รางวัลการบริหารจัดการที่ดี ประจำปี พ.ศ.2560
- รางวัลชนะเลิศ อำเภออุบลรัตน์ เป็นองค์กรปกครองส่วนท้องถิ่นที่ผ่านเกณฑ์ความสะอาดและความเป็นระเบียบเรียบร้อยของบ้านเมืองตามแผนปฏิบัติการจัดการขยะมูลฝอยชุมชน “จังหวัดสะอาด” ประจำปีงบประมาณ พ.ศ.2560
- ผ่านการประเมินรับรองมาตรฐานตำบลต้นแบบดูแลผู้สูงอายุระยะยาวด้านสุขภาพจังหวัดศรีสะเกษ ระดับดีเด่น
- องค์การบริหารส่วนตำบลโสนได้รับโลรางวัลตำบลสารสนเทศ ประจำปี พ.ศ.2561
- “ได้รับเลือกโครงการชุมชนท่องเที่ยว OTOP นวัตวิถี “อ่อมก่อนรวยกว่า” ประจำปี พ.ศ.2561
- โลรางวัลองค์กรปกครองส่วนท้องถิ่นที่มีผลการปฏิบัติงานดีเด่น ประจำปี 2561 ด้านการศึกษา จากพลเอกประยุทธ์ จันทร์โอชา นายกรัฐมนตรี

เทศบาลตำบลเมืองชุมขันธ์

“ประเพณีแซนโฎนตา บูชาบรรพบุรุษ ดำเนินที่สืบทอดมานานกว่า 1,000 ปี”



ประเพณีแซนโฎนตา

คืออีกประเพณีหนึ่งที่มีความสำคัญและปฏิบัติสืบทอดติดต่อกันมายาวนานนับพันปีของชาวเขมรเมืองชุมขันธ์ ที่แสดงออกถึงความกตัญญูต่อผู้มีพระคุณ ความรัก ความผูกพันของสมาชิกในครอบครัวเครือญาติ รวมถึงชุมชนต่างๆ โดยจะประกอบพิธีกรรมตรงกับวันแรม 14 ค่ำ เดือน 10 ของทุกปี เมื่อถึงวันแรม 14 ค่ำ เดือน 10 สายเลือดลูกหลานชาวพื้นเมืองเขมรชุมขันธ์ที่ไปทำงานหรือตั้งถิ่นฐานที่อื่น ไม่ว่าจะใกล้หรือไกลหลายหมื่นหรือนับแสนคน ต่างพร้อมใจกันเดินทางกลับมารวมญาติเพื่อทำพิธีแซนโฎนตา (เช่นไหว้บรรพบุรุษ) อย่างพร้อมหน้าพร้อมตากัน

โดยมีความเชื่อว่าเมื่อถึงวันแรม 1 ค่ำ เดือน 10 ประตูนรกจะเปิด ผีในยมโลกจะเดินทางมาเยี่ยมญาติได้ ชาวเขมรจึงมีการจัดทำอาหาร ขนม ข้าวต้ม ในตอนเย็นของวันขึ้น 14 ค่ำ เดือน 10 และพอรุ่งเช้าวันขึ้น 15 ค่ำ เดือน 10 ก็จะนำอาหาร ขนม ข้าวต้ม ไปทำบุญอุทิศส่วนกุศลที่วัด เป็นวัน “เป็นตุง” โดยเชื่อว่าผีจะออกมาจากยมโลกได้ 15 วัน หลังจากนั้นต้องกลับไปรับกรรมในยมโลกตามเดิม จากวันเป็นตุงนับไปอีก 15 วัน (นับจากวันขึ้น 14 ค่ำ เดือน 10) ตรงกับวันแรม 14 ค่ำ เดือน 10 ของทุกปี คือวัน “เป็นทม” ซึ่งเป็นวันที่ประกอบพิธีแซนโฎนตา



นายสืบสวัสดิ์ สืบสายพรหม

นายกเทศมนตรีตำบลเมืองชุมขันธ์

ส่วนสำคัญอีกส่วนหนึ่งของประเพณีแซนโฎนตา ก็คือ การเตรียม “บายตะเบ็ดตะโปร” และ “บายเบ็ญ” เพื่อใช้ประกอบพิธีในวันแรม 15 ค่ำ สำหรับบายตะเบ็ดตะโปรนั้น คือของถวายพระที่จัดใส่ภาชนะ เช่น กาละมังใบเล็ก ๆ หรือกระบุง กระเชอ โดยจัดให้มีถ้วยใบหนึ่งใส่ไว้ตรงกลาง เย็บกรวยด้วยใบตองครอบไว้ ช้างในกรวยใส่ข้าวเหนียวหนึ่งแล้วปิดปากกรวยด้วยเงินเหรียญ แล้วนำกรวยวางลงในถ้วย คล้องด้วยฝ้าย 1 ใจ รอบกรวยจะจัดวางกล้วยน้ำว้าสุก 1 หวี ข้าวต้มต่าง 1 พวง ข้าวต้มมัดหรือข้าวต้มอื่น ๆ รวมถึงอาหารแห้ง เช่น ไก่ย่าง ปลาหรือหมูย่าง

และที่น่าสนใจก็คือ ภายในงานครั้งนี้จะมีพ่อค้าแม่ค้านำกล้วยทุกชนิดขึ้นขึ้นคั้นรถมาวางขายภายในงาน และกล้วยถือเป็นส่วนสำคัญในการประกอบพิธีแซนโฎนตา ดังนั้นเมื่อถึงเทศกาลแซนโฎนตา ก็จะมีรถขนกล้วยจำนวนมากนับแสนหวีมาวางขายให้ชาวบ้านได้เลือกซื้อไปประกอบพิธีและนำไปกินที่บ้าน นักท่องเที่ยวที่มาในงานก็จะได้เลือกซื้อกล้วยสารพัดชนิดที่นี้ อีกทั้งยังจะได้เห็นการแต่งกายของชาวบ้านชาวเมืองที่ใส่เสื้อ “อ่าวเก็บ” หรือเสื้อผ้าไหมย้อมมะเกลือให้เป็นสีดำแล้วทอลายเรียกว่าลายลูกแก้ว และมีการ “เทอแซว” หรือการเย็บหรือถักตะเข็บลายตีนตะขาบอย่างประณีตสวยงามทั้งหญิงและชายอีกด้วย

และนี่ก็เป็นอีกหนึ่งประเพณีดี ๆ ที่ชาวไทยเชื้อสายเขมรยังคงมีศรัทธาเหนียวแน่น และแสดงถึงความกตัญญูที่ถูกปลูกฝังและสืบทอดจากรุ่นสู่รุ่น จนกลายเป็นประเพณีแห่งความกตัญญูที่งดงาม และแฝงไปด้วยความศรัทธาในพระพุทธศาสนาอีกด้วย



องค์การบริหารส่วนตำบลปรีอใหญ่

“ บ้านเมืองน่าอยู่ เชิดชูคุณธรรม น้อมนำเศรษฐกิจพอเพียง ”

วิสัยทัศน์การพัฒนาขององค์การบริหารส่วนตำบลปรีอใหญ่



องค์การบริหารส่วนตำบลปรีอใหญ่

ตั้งอยู่หมู่ที่ 14 บ้านปรีอคันไต้ ตำบลปรีอใหญ่ อำเภออุ้มผาง จังหวัดศรีสะเกษ
โดยตั้งอยู่ทางทิศใต้ห่างจากอำเภออุ้มผาง เป็นระยะทางประมาณ 14 กิโลเมตร
และห่างจากตัวจังหวัด 62 กิโลเมตร

ปัจจุบันมี นายปอง ปรีอปลัก ดำรงตำแหน่ง นายก อบต.ปรีอใหญ่ และ
นางจุไรรัตน์ เมธาวัชรารณ ดำรงตำแหน่ง ปลัด อบต.ปรีอใหญ่



สถานีเพาะเลี้ยงสัตว์ป่าจุฬารณณ์ ตอนกลางคืน



นายปอง ปรีอปรัก
นายกองค์การบริหารส่วนตำบลปรีอใหญ่



ประวัติตำบล

ตำบลปรีอใหญ่ มีชุมชนชาวทวยเป็นชุมชนที่เก่าแก่ และสันนิษฐานว่ามีเรื่องราวความเป็นมาพร้อมกับการเกิดขึ้นของเมืองชูนันท์ หัวหน้ากลุ่มคนแรก ชื่อว่าตาทอง (เป็นชนชาติพันธุ์ทวย) ได้พาไพร่พลและบริวารชาวบ้านออกมาตั้งบ้านในบริเวณทางทิศตะวันออกของหนองใหญ่ ที่มีลักษณะลักษณะฐานยาวจากทิศเหนือ - ทิศใต้ ซึ่งชาวบ้านในท้องถิ่นเรียกเป็นภาษาทวยว่า ตระเพียงฮนรีง(ถิ่นทวย) หรือเรียกเป็นภาษาเขมรว่า ตระเพียงแวง(ตุตงฝง) หรือเรียกเป็นภาษาไทยในปัจจุบันว่า หนองแวงนั่นเอง เพราะมีปลาชุกชุมและมีที่ราบสามารถปลูกพืชผลได้ดี โดยเรียกหมู่บ้านนี้ว่าไปรย์ทม (ปรีอทม)

ต่อมาในสมัยที่ตาพินิจเป็นผู้นำ สมเด็จพระเจ้าพระยามหากษัตริย์ศึก (พระบาทสมเด็จพระพุทธยอดฟ้าจุฬาโลกมหาราช) ทรงมาปราบโจรเขมรที่เมืองชูนันท์ ราวปีพุทธศักราช 2324 ในสมัยกรุงธนบุรีเป็นราชอาณาจักรกัมพูชาเกิดจลาจลขึ้น สมเด็จพระเจ้าตากสินมหาราช โปรดเกล้าฯ ให้สมเด็จพระเจ้าพระยามหากษัตริย์ศึก และพระเจ้าสุรสีห์ยกกองทัพไปปราบ แต่ทำการไม่สำเร็จเพราะเกิดจลาจลในกรุงธนบุรีจึงต้องยกกองทัพกลับสงครามครั้งนี้เมืองชูนันท์ได้ส่งกองทัพร่วมด้วยและได้กวาดต้อนชักชวนชาวกัมพูชาส่วนหนึ่งมาอยู่ที่ชูนันท์

คำว่า “ปรีอใหญ่” แปลว่า “ป่าใหญ่” เนื่องจากในสมัยก่อนตำบลปรีอใหญ่นั้น มีอาณาเขตกว้างขวางและมีพื้นที่ติดชายแดนประเทศกัมพูชา และมีผืนป่าขนาดใหญ่ที่อุดมสมบูรณ์มาก แต่ในปัจจุบันได้ถูกแยกออกไปเป็นตำบลตะเคียนราม ตำบลโคกตาล และตำบลดงรักอำเภอภูสิงห์ จึงทำให้ปัจจุบันนี้ตำบลปรีอใหญ่เหลือพื้นที่ป่าลดน้อยลง

ตำบลปรีอใหญ่ ประกอบด้วย 20 หมู่บ้าน มีกำนันปกครองตั้งแต่ยกฐานะจนถึงปัจจุบัน รวม 6 คน และต่อมาได้รับการยกฐานะจากสภาตำบลปรีอใหญ่ เป็นองค์การบริหารส่วนตำบลปรีอใหญ่ เมื่อวันที่ 23 กุมภาพันธ์ พ.ศ.2540 ในที่สุด

การเดินทาง

จากอำเภอชูนันท์ ระยะทาง 11 กิโลเมตร ตามเส้นทางหลวงจังหวัด 2157 มุ่งหน้าสู่ตำบลปรีอใหญ่



ข้อมูลทั่วไป

ตำบลปรือใหญ่ มีพื้นที่ 82 ตร.กม. มีประชากรจำนวน 11,643 คน (ข้อมูล ณ ปี 2560) ตั้งอยู่ใกล้แนวเทือกเขาพนมดงรัก ทิศใต้ของตำบลเป็นพื้นที่สูงมีภูเขาตามแนวเทือกเขาพนมดงรัก ทำให้สภาพพื้นที่เป็นที่ราบสลับที่ตอนลาดเอียงไปทางเหนือ สำหรับทางตอนกลางและทางทิศเหนือของตำบลเป็นที่ราบลุ่มเหมาะแก่การปลูกข้าว มีแหล่งน้ำตามธรรมชาติสำหรับใช้อุปโภค บริโภคภายในตำบลกระจายตามหมู่บ้านต่างๆ เช่น ห้วยศาลา หนองปรือใหญ่ (หมู่ที่ 1) หนองโพธิ์ (หมู่ที่ 8) อ่างเก็บน้ำบ้านเนินแสง (หมู่ที่ 11) อ่างเก็บน้ำบ้านแสนสุข (หมู่ที่ 12) หนองปรือ (หมู่ที่ 15) เป็นต้น แหล่งน้ำธรรมชาติส่วนใหญ่จะแห้งและตื้นเขินในหน้าแล้ง

พื้นที่บางส่วนของตำบลได้ใช้ประโยชน์จากคลองส่งน้ำชลประทาน อ่างเก็บน้ำห้วยศาลาสามารถทำนาได้ปีละ 2 ครั้ง แต่ในช่วงฤดูฝน มักประสบปัญหาน้ำหลากเข้าท่วมพื้นที่การเกษตรสภาพดินของตำบลปรือใหญ่เป็นดินร่วนปนทราย ระบายน้ำได้ดี มีต้นจามหรือต้นทองกวาว ต้นมะพร้าว ต้นสับดำ ต้นดอกรักขึ้นทั่วไปในพื้นที่ สภาพพื้นที่เอื้อต่อการทำนา ปลูกมันสำปะหลัง ยูคาลิปตัส ปอ เป็นต้น



ผาบ้านหยด (เขี้ยวบรกด)



1. กิจกรรม/โครงการเด่น ปี 2561

1.1 กิจกรรม พิธีวางพานพุ่มพระพรชัยมงคลและลงนามถวายพระพร เนื่องในวันคล้ายวันประสูติ สมเด็จพระเจ้าลูกเธอ เจ้าฟ้าหญิงจุฬาภรณวลัยลักษณ์ อัครราชกุมารี

1.2 กิจกรรมการแข่งขันจักรยานเสือภูเขา “เม้าเท่นไบค์ ปรีโอใหญ่ พิชิตชัย ถิ่นกุปรี” ครั้งที่ 5

1.3 โครงการรักษาน้ำ รักษาป่า รักษาแผ่นดิน เฉลิมพระเกียรติสมเด็จพระนางเจ้าสิริกิติ์ พระบรมราชินีนาถ ในรัชกาลที่ 9 เนื่องในโอกาสวันเฉลิมพระชนมพรรษา 86 พรรษา

1.4 โครงการเฉลิมพระเกียรติและสนับสนุนโครงการอันเนื่องมาจากพระราชดำริ “รณรงค์เฝ้าติดตามตัดแต่งกิ่ง และตัดซังพืชสร้างดินยั่งยืนในพื้นที่ลุ่มแควลุ่ม”



2. โครงการเด่นในพื้นที่

2.1 การจัดงานปฐมาภิเษกรรมของวัดป่าเสรีธรรม

2.2 บ้านปรีอค้นตะวันออก หมู่ที่ 5 ตำบลปรีอใหญ่ได้รับรางวัลพระราชทาน “หมู่บ้านรักษาสิ่งแวดล้อม 5” อันดับ 1 ระดับประเทศ

2.3 การจัดพิธีกรรมสำคัญในพระพุทธศาสนา ณ วัดปรีอค้น วัดเจ้าคณะอำเภออุบลรัตน์ เช่น วันมาฆบูชา วันอาสาฬหบูชา



สถานที่ท่องเที่ยวสำคัญ

ตำบลปรีอใหญ่ เป็นตำบลเพียงตำบลเดียวของอำเภออุซันน์ที่มีอาณาเขตพื้นที่ติดกับภูเขา ซึ่งเป็นส่วนหนึ่งของพื้นที่ป่าสงวนแห่งชาติป่าฝั่งขวาห้วยศาลา

- สถานีเพาะเลี้ยงสัตว์ป่าจุฬารามณ์
- ฝายน้ำหยด
- สถานีเพาะเลี้ยงกล้วยไม้ทับทิมสยาม 06
- อ่างเก็บน้ำทับทิมสยาม 06



สถานีเพาะเลี้ยงกล้วยไม้ทับทิมสยาม 06



ดอกกล้วยไม้ป่า



หน่วยป้องกันและบรรเทาสาธารณภัย

วัดกำสระพงษ์

ศาสนสถานทีก่อสร้างจากแรงศรัทธาและยึดเหนี่ยวจิตใจของพุทธศาสนิกชนแห่งทับทิมสยาม 06 และชาวตำบลปรีอใหญ่ ก่อสร้างตามแนวหินผา อยู่ท่ามกลางธรรมชาติที่สวยงาม ให้ความรู้สึกสงบ ในบริเวณวัดแบ่งเป็น 2 ส่วน คั่นกลางด้วยน้ำตกวัดกำสระพงษ์ ช่วงฤดูฝนจะมีความสวยงามจากธารน้ำตก



พลาญฮูเอี่ยม



องค์การบริหารส่วนตำบลใจดี

“ ใจดีน้ำใส ฟ้าโหมมากมี พริกหอมกระเทียมดี ถิ่นนี้เกษียณน้อย ”

คำขวัญขององค์การบริหารส่วนตำบลใจดี



ข้อมูลทั่วไป

ตำบลใจดีมีเนื้อที่ประมาณ 39 ตารางกิโลเมตร เป็นตำบลค่อนข้างเล็ก โดยมีเนื้อที่แยกเป็นรายหมู่บ้าน จำนวน 11 หมู่บ้าน ดังนี้ หมู่ที่ 1 บ้านใจดี หมู่ที่ 2 บ้านพะเยียว หมู่ที่ 3 บ้านทะเลลอก หมู่ที่ 4 บ้านลำภู หมู่ที่ 5 บ้านตะแบง หมู่ที่ 6 บ้านตาส หมู่ที่ 7 บ้านอังกฤษ หมู่ที่ 8 บ้านโคกมะเขือ หมู่ที่ 9 บ้านสมใจ หมู่ที่ 10 บ้านใจดีเหนือ และหมู่ที่ 11 บ้านใจดีกลาง

ประชากร ส่วนใหญ่เป็นคนพื้นเมืองซึ่งย้ายถิ่นฐานมาจากที่อื่น จึงทำให้ภาษาพูดของประชากรในตำบลใจดีมีภาษาพูดที่หลากหลาย เช่น ภาษาเขมร ภาษาส่วย ภาษาอีสาน ภาษาไทยกลาง ประชาชนประกอบอาชีพหลัก ได้แก่ การทำนา ทำไร่ รองลงมาคือ รับราชการ ค้าขาย รับจ้าง

ศิลปวัฒนธรรม ประเพณีท้องถิ่น ชาวตำบลใจดี ยังยึดมั่นประเพณีเก่าแก่ที่สืบทอดมาเป็นเวลาช้านาน มีการจัดงานประเพณีในโอกาสต่างๆ เป็นประจำทุกปี ได้แก่ งานลอยกระทง ประเพณีแซนโฎนตา งานแห่เทียน เข้าพรรษา งานบุญข้าวสารท (งานเดือนสิบ) งานบุญเทศน์มหาชาติ

วิสัยทัศน์การพัฒนา

พัฒนาคุณภาพชีวิตดี มีคุณธรรม น้อมนำปรัชญาเศรษฐกิจพอเพียง





นายวุฒิกรณ์ ปรารภนา
นายกองค์การบริหารส่วนตำบลใจดี

ประวัติตำบลใจดี

ตำบลใจดีเป็นตำบลเก่าแก่ สันนิษฐานว่ามีมาตั้งแต่สมัยปลายกรุงศรีอยุธยา โดยมีคนเฒ่าคนแก่เล่าต่อๆ กันมาว่า สาเหตุที่ได้ชื่อ “ใจดี” นั้น เนื่องจากสมัยพระเจ้าเอกทัศ แห่งกรุงศรีอยุธยา ได้มีช้างเผือกหนีออกมาจากโรงช้างหลวง พระเจ้าเอกทัศได้โปรดเกล้าฯ ให้ อำมาตย์ผู้ใหญ่ออกติดตามช้างจนมาถึงเมืองชูนธ์ ในระหว่างการเดินทางติดตามช้างนั้น ได้สอบถามกับชาวบ้านมาตามทางตลอดว่ามีใครพบเห็นช้างเผือกเชือกนั้นหรือไม่ ประชาชนในละแวกนั้นต่างกลัวลนลาน ไม่ยอมให้ถามสักคน แต่ก็มีชุมชนหนึ่งที่ให้ความช่วยเหลือร่วมมือในการบอกข่าวเรื่องช้างป่าเป็นอย่างดี และเหตุที่ชาวบ้านมีธยาน้ำใจดีอันนี้ จึงได้รับขนานนามว่า ชุมชนใจดี หรือ “บ้านใจดี” มาตั้งแต่ครานั้น ซึ่งในตำรา “ประวัติศาสตร์อีสาน” (2530: 153-154) ได้กล่าวถึงการติดตามช้าง ซึ่งมีความสอดคล้องกับประวัติศาสตร์จากคำบอกเล่าข้างต้น



วิถีนำ เส้นทางพัฒนา

ผม นายวุฒิกรณ์ ปรารภนา เสนอตัวเข้ามาเป็นนายก อบต.ใจดี จุดประสงค์หลัก คือ การพัฒนาในพื้นที่ให้ครบทุกด้าน โดยเฉพาะถนนหนทาง ต้องมีความสะดวก ปลอดภัย การขนส่งพืชผลทางการเกษตรก็เป็นสิ่งสำคัญ เนื่องจากประชาชนส่วนใหญ่ประกอบอาชีพเกษตรกรรม ทำนา ทำไร่ และอีกด้านที่ต้องพัฒนาควบคู่ไปพร้อมกัน คือ การพัฒนาคุณภาพชีวิตของพี่น้องชาวตำบลใจดีให้มีความเป็นอยู่ที่ดีขึ้น

โครงการต่างๆ ผมได้เน้นการพัฒนาตามแผนพัฒนาท้องถิ่น ในอนาคตยังมีโครงการพัฒนาระบบประปาหมู่บ้านและแจกจ่ายน้ำให้เพียงพอต่อความต้องการ เพื่อรองรับการเพิ่มขึ้นของประชากร อีกทั้งยังได้วางแผนติดตั้งไฟฟ้าส่องสว่างตลอดเส้นทางสายหลัก เพื่ออำนวยความสะดวกให้แก่ผู้ใช้รถใช้ถนนอีกด้วย

การพัฒนาตำบลใจดีให้มีความเจริญอย่างยั่งยืน และเป็นรูปธรรมนั้น สิ่งที่สำคัญที่สุด คือ การดำเนินการด้วยความรวดเร็ว รับผิดชอบ และพิจารณาถึงผลกระทบที่อาจจะเกิดขึ้นในทุกด้าน ทั้งนี้ เพื่อให้การพัฒนาตำบลเป็นไปอย่างถูกต้อง ไม่ขัดต่อความต้องการของคนในพื้นที่

สถานที่สำคัญในตำบลใจดี

วัดล่ำภู หรือ วัดอัมพินิวาส เป็นวัดเก่าแก่ที่สร้างและตั้งขึ้นเมื่อปี พ.ศ.2134 (ก่อนตั้งเมืองขุขันธ์) ปัจจุบันอายุราว 427 ปี โดยมีพระภิกษุประธาเป็นเจ้าอาวาสองค์แรก ปัจจุบันยังพอมีหลักฐานที่ยังปรากฏหลงเหลืออยู่ให้เห็น อาทิ พระธาตุเจดีย์ หรือที่ชาวบ้านเรียกว่า ปราสาท 2 หลัง เป็นพระธาตุเจดีย์ศิลปะล้านช้าง ตั้งอยู่ทางด้านทิศตะวันออกของโบสถ์ในปัจจุบัน มีอายุราว 444 ปี สร้างขึ้นราวปี พ.ศ. 2102 และกรมศิลปากรได้ขึ้นทะเบียนเป็นโบราณสถานแห่งชาติไว้เป็นที่เรียบร้อยแล้ว

ปูชนียวัตถุสำคัญ

พระแก้วเนรมิต พระพุทธรูปเนื้อทองสัมฤทธิ์ มียอดพระเศียรยาวและโค้งงอไปด้านหลัง เป็นพระพุทธรูปศักดิ์สิทธิ์คู่เมืองขุขันธ์ เป็นที่เลื่อมใสในความศักดิ์สิทธิ์ พระยาไกรภักดีศรีนครลำดวน (ตากะจะหรือตาไกร) เจ้าเมืองขุขันธ์ท่านแรก เป็นผู้อัญเชิญมาจากเมืองเวียงจันทน์ ในราวปี พ.ศ.2321 โดยอัญเชิญมาสถิตประดิษฐาน ณ เมืองขุขันธ์ ปัจจุบันองค์พระแก้วเนรมิตประดิษฐานอยู่ ณ หอพระแก้ว เนรมิตภายในวัดล่ำภู

องค์พระพญาครุฑ ทำด้วยทองสัมฤทธิ์เช่นเดียวกัน มีเรื่องเล่าเกี่ยวกับองค์พระพุทธรูปศักดิ์สิทธิ์ทั้ง 2 องค์นี้ว่า ในอดีตเคยมีผู้คิดอัญเชิญให้ไปประดิษฐานที่วัดอื่นเมืองอื่น เมื่ออัญเชิญขึ้นบนหลังช้างที่หมอบรับแล้ว แต่ช้างจะไม่ยอมลุกขึ้น จะเปลี่ยนช้างก็เชือกก็มีอาการเช่นเดียวกัน คือ ไม่ยอมลุกขึ้น ซึ่งเป็นความมหัศจรรย์ยิ่ง จากนั้นไม่มีผู้ใดกล้าที่จะอัญเชิญไปประดิษฐาน ณ ที่วัดแห่งใดอีกเลยจนถึงปัจจุบัน

ปูชนียบุคคล

พระราชครูบัว เป็นเจ้าอาวาสวัดล่ำภูเป็นองค์ที่ 4 (พ.ศ. 2248-2321) เป็นพระภิกษุสงฆ์ที่มีชื่อเสียงโด่งดังแก่กล้าทางเวทมนต์ คาถา อาคม ที่เลื่องลือไปทั่วทั้งดินแดนแถบนี้ นอกจากนี้ท่านยังแก่กล้าทางวิชาคชศาสตร์ สามารถสะกดจิตกล่อมช้างที่ตกมันและสัตว์ดุร้ายต่าง ๆ ให้เชื่องได้ โดยมีลูกศิษย์คนหนึ่งชื่อ ไกร ได้รับการถ่ายทอดวิชาเวทมนต์ คาถาอาคม รวมทั้งวิชาคชศาสตร์ ต่อมาตาไกรได้ร่วมกับพรรคพวกเข้าช่วยทหารคณะผู้ติดตามพญาช้างเผือกที่หนีเตลิดมาจากกรุงศรีอยุธยา จนสามารถจับได้พร้อมร่วมส่งคณะนำพญาช้างเผือกทูลถวายพระเจ้าแผ่นดิน พระที่นั่งสุริยามรินทร์แห่งกรุงศรีอยุธยา จึงได้รับโปรดเกล้าฯ ปูณำเหน็จความชอบได้รับบรรดาศักดิ์เป็น “หลวงแก้วสุวรรณ” รับราชการนายกองหมู่บ้านปกครองลูกบ้าน ต่อมาได้รับโปรดเกล้าฯ บรรดาศักดิ์ใหม่ เป็น “พระไกรภักดีศรีนครลำดวน” ตำแหน่งเจ้าเมืองขุขันธ์เป็นท่านแรก

เมื่อพระราชครูบัวได้ละสังขารไป หลังจากประชุมเพลิงเสร็จแล้วก็ได้บรรจุอัฐิธาตุของท่านไว้ในโพรงหลักไม้แก่นกระ โดยเจาะไม่เป็นช่อง ลักษณะเป็นโพรงขนาดใหญ่ นำอัฐิธาตุของท่านบรรจุไว้ภายใน ปักเป็นหลักไว้ให้เห็นเพื่อทำพิธีเช่นไหว้ ลักการะบูชาแทนบรรจุในพระเจดีย์อยู่ตรงทิศเหนือของโบสถ์ในปัจจุบัน



หลักไม้ (จะเรียก) ที่บรรจุอัฐิธาตุของท่านพระราชครูบัวนี้ มีความศักดิ์สิทธิ์ยิ่งนัก ทุกครั้งที่มีการทำพิธีกรรมใดหรือจะจัดงานอะไรขึ้นภายในบริเวณวัด จะต้องทำพิธีเช่นไหว้บวงอกรถให้ดวงวิญญาณทราบ และรับรู้ทุกครั้ง (ควบคู่กับดวงวิญญาณพระยาไกร) เนื่องจากชาวบ้านและพระสงฆ์มีความเชื่อถือและเคารพดวงวิญญาณอันศักดิ์สิทธิ์ของพระราชครูบัวและดวงวิญญาณตาพระยาไกรว่า ดวงวิญญาณทั้งสองยังคงสถิตอยู่ ณ วัดล่ำภู แห่งนี้ ควบคู่บารมีความศักดิ์สิทธิ์แห่งองค์พระแก้วเนรมิตและองค์พระพญาครุฑตลอดมาจนตราบนานเท่าทุกวันนี้

ปัจจุบันพระครูสุมนต์ธรรมโชติ (सान) โชติปาโล เจ้าอาวาสวัดล่ำภู หรือ วัดอัมพินิวาส กำลังทำการก่อสร้างพระอุโบสถ เพื่อใช้เป็นสถานที่สำหรับทำสังกรรมตามหลักพระธรรมวินัย ทำวัตร ปฏิบัติธรรม และประกอบศาสนพิธีในวันสำคัญทางพระพุทธศาสนา โดยได้ก่อสร้างไปแล้วประมาณร้อยละ 40 โอกาสนี้ จึงขอเชิญชวนท่านสาธุชนทั้งหลายที่มีจิตศรัทธาพร้อมสมทบทุนในการก่อสร้างพระอุโบสถได้ที่วัดล่ำภู (วัดอัมพินิวาส) หรือสอบถามข้อมูลเพิ่มเติมหมายเลขโทรศัพท์ 08-7253-4010

ประเพณี แขนงูตา ประจำปี 2561


องค์การบริหารส่วนตำบลใจดีร่วมกับ กำนัน ผู้ใหญ่บ้าน ผู้นำชุมชน โรงพยาบาลส่งเสริมสุขภาพตำบลใจดี โรงเรียนบ้านใจดี โรงเรียนบ้านอังกุล โรงเรียนบ้านทะเลอก และประชาชนชาวตำบลใจดี จัดให้มีขบวนแห่ทางวัฒนธรรมเพื่อเข้าร่วมงานสืบสานประเพณีที่อำเภออุซันต์จัดขึ้นทุกปี เป็นการอนุรักษ์ ฟื้นฟูศิลปวัฒนธรรมและภูมิปัญญาท้องถิ่น และแสดงออกถึงความภาคภูมิใจต่อวิถีชีวิตที่ลูกหลานชาวอำเภออุซันต์มีต่อบรรพบุรุษ



OTOP ขึ้นชื่อในตำบลใจดี

เกวียนน้อยบ้านใจดี โดยกลุ่มผลิตเกวียนน้อยบ้านใจดี ตั้งอยู่เลขที่ 411 หมู่ที่ 1 บ้านใจดี ตำบลใจดี

“เกวียน” เป็นพาหนะสำหรับเดินทางและบรรทุกสัมภาระในอดีต วันนี้จากการสร้างสรรค์ของชาวบ้านใจดี เรื่องราวของเกวียนได้ถูกถ่ายทอดมาไว้ในเกวียนจำลองขนาดเล็ก เป็นผลิตภัณฑ์ที่ได้รับการขึ้นทะเบียนเป็นสินค้า “หนึ่งตำบล หนึ่งผลิตภัณฑ์” ซึ่งนอกจากจะเป็นสินค้าที่ระลึก ที่สร้างรายได้แล้ว ยังเป็นแหล่งเรียนรู้ทางภูมิปัญญาท้องถิ่น ที่ควรอนุรักษ์และสืบสานไว้ให้คนรุ่นหลัง ปัจจุบันมีจำหน่ายที่ทำการกลุ่มฯ ร้านประเสริฐสมัยศรีสะเกษ ร้านจักรินศรีสะเกษ ร้านผลิตภัณฑ์ชุมชนและท้องถิ่น ห้างเทสโก้โลตัส สาขาอุซันต์ และจำหน่ายตามเทศกาลงานต่างๆ



ภูมิปัญญาการทอผ้าไหมพื้นบ้าน

โดย กลุ่มวิสาหกิจเกษตรกรรมบ้านลำภู ตำบลใจดี เป็นการรวมกลุ่มของสตรีในหมู่บ้านลำภู เพื่อผลิตและจำหน่ายผ้าไหมและผ้ามัดหมี่เส้นไหมที่กลุ่มนำมาทอเป็นผืนผ้านั้น ได้จากการเลี้ยงไหมของกลุ่มเอง แล้วนำมาทอเป็นผ้าไหมลายต่างๆ มีสีสัน ลวดลายตามความนิยมส่วนใหญ่ในพื้นที่จะนิยม ผ้าไหม “ลายตุลุด” และลาย “หางกระรอก” ไหมที่เลี้ยงเองมีจุดเด่นที่ความทนทาน เส้นไหมมีความนุ่มลื่น ทำให้สวมใส่สบาย ดูแลรักษาง่าย การทอผ้าไหมและผ้ามัดหมี่ทำให้คนในหมู่บ้านมีรายได้ในครัวเรือน เป็นอาชีพเสริม ไข้วัดอุตูปในหมู่บ้านสามารถทอผ้าเป็นเครื่องแต่งกายไว้สวมใส่และจำหน่ายได้ตลอดทั้งปี



องค์การบริหารส่วนตำบลห้วยเหนือ

“ชุมชนนำอยู่ ส่งเสริมการเรียนรู้ เคียงคู่คุณธรรม น้อมนำเศรษฐกิจพอเพียง”

วิสัยทัศน์องค์การบริหารส่วนตำบลห้วยเหนือ



ประวัติ อบต.ห้วยเหนือ

กระทรวงมหาดไทยประกาศจัดตั้งเป็นสภาตำบลห้วยเหนือ เมื่อ ปี พ.ศ. 2537 และอาศัยอำนาจตามความในมาตรา 40 และมาตรา 41 แห่งพระราชบัญญัติสภาตำบลและองค์การบริหารส่วนตำบล พ.ศ. 2537 ยกฐานะเป็นองค์การบริหารส่วนตำบล เมื่อปี พ.ศ. 2539 และให้โอนบรรดางบประมาณทรัพย์สิน สิทธิเรียกร้องหนี้สินต่างๆ และเจ้าหน้าที่ของสภาตำบลห้วยเหนือไปเป็นขององค์การบริหารส่วนตำบลห้วยเหนือ

รางวัลแห่งความภาคภูมิใจ

ศูนย์ยุติธรรมชุมชนต้นแบบดีเด่น

ศูนย์ยุติธรรมชุมชนตำบลห้วยเหนือ ได้รับเลือกจากสำนักงานยุติธรรมจังหวัดศรีสะเกษ ให้เป็นศูนย์ยุติธรรมชุมชนต้นแบบ เพื่อการพัฒนาศูนย์ยุติธรรมชุมชนตำบล จังหวัดศรีสะเกษ เนื่องจากมีผลการปฏิบัติงานดีเด่น ด้านการเยียวยาหรือเสริมพลังแก่เหยื่ออาชญากรรม และความรู้สึกรักของชุมชน ประจำปี 2560



รางวัลตำบล Long Term Care ดีเด่น ระดับเขตสุขภาพ(เขต 10) ประจำปี 2561

ผู้สูงอายุที่อยู่ในภาวะพึ่งพิงในพื้นที่องค์การบริหารส่วนตำบลห้วยเหนือ (กลุ่มติดบ้าน ติดเตียง) จำนวน 92 คน ได้รับการดูแลจากทีมหน้าบริบาลผู้สูงอายุ (Care Giver : CG) ผู้จัดการระบบ (Care Manager :CM) ทีมสหสาขาวิชาชีพของศูนย์พัฒนาและฟื้นฟูคุณภาพชีวิตผู้สูงอายุและคนพิการ อบต.ห้วยเหนือ และเครือข่ายศูนย์สุขภาพชุมชนเมืองห้วยเหนือ ซึ่งออกให้บริการดูแลผู้สูงอายุที่มีภาวะพึ่งพิงตามแผนการดูแล (Care Plan) ตามชุดสิทธิประโยชน์ต่างๆ ที่เป็นการให้บริการด้านสาธารณสุขถึงที่บ้านอย่างต่อเนื่อง และสม่ำเสมอ ส่งผลให้ผู้สูงอายุที่มีภาวะพึ่งพิงมีคุณภาพชีวิตที่ดีขึ้น อยู่ในสังคมอย่างมีศักดิ์ศรี เข้าถึงบริการอย่างถ้วนหน้าและเท่าเทียม เกิดสังคมแห่งความเอื้ออาทร และสมานฉันท์ สามารถลดภาระงบประมาณค่าใช้จ่ายด้านสุขภาพภาครัฐ ทั้งยังสนับสนุนและพัฒนาอาชีพ ผู้ช่วยเหลือดูแล ผู้สูงอายุ ควบคู่ไปกับการพัฒนาทีมหมอครอบครัวและอาสาสมัครในชุมชน



แหล่งท่องเที่ยวที่สำคัญ

หลวงพ่อดโต วัดเขียนนุสรพาราม



ซุ้มประตูทางเข้าวิหาร ผู้ที่มามอบสักการ
ต้องจอดรถไว้ด้านนอก และเดินผ่านซุ้มประตู



คิ้ววิหารใหญ่ ประดิษฐานองค์พระแม่กวนอิมหยกเขียวพันมือ

วิหารพระแม่กวนอิมหยกเขียวพันมือ องค์ใหญ่ที่สุดในไทย

วิหารพระแม่กวนอิมหยกเขียวพันมือ อ.ชูชันท์ ถูกตั้งขึ้นโดยกลุ่มชาวไทยเชื้อสายจีนและประชาชนชาวอำเภอชูชันท์ ภายในวิหารประดิษฐานพระแม่กวนอิมหยกเขียวพันมือจากประเทศจีน ที่มีองค์ใหญ่ที่สุดในประเทศไทย และพระแม่กวนอิมปางอื่นๆ ปัจจุบันเป็นที่เคารพสักการะของชาวชูชันท์ อีกทั้งวิหารมีความโดดเด่นทางด้านสถาปัตยกรรม ทำให้มีผู้เข้าเยี่ยมชมไม่เว้นในแต่ละวัน นอกจากนี้ยังมีวิหารเซียนซึ่งนับเป็นแห่งแรกในเขตจังหวัดศรีสะเกษและจังหวัดใกล้เคียง ของที่ระลึกจำหน่ายในราคาย่อมเยาอีกด้วย



นายสุรเดช แสนทวีสุข

ปลัดองค์การบริหารส่วนตำบล

ปฏิบัติหน้าที่นายกองค์การบริหารส่วนตำบลห้วยเหนือ

การเดินทาง จากจังหวัดศรีสะเกษ ใช้ทางหลวงแผ่นดินหมายเลข 220 (ถนนศรีสะเกษ-ชูชันท์) เป็นระยะทางประมาณ 49 กิโลเมตร วิหารฯ อยู่ฝั่งขวามือ ห่างจากห้างเทสโก้โลตัสประมาณ 300 เมตรเท่านั้นเอง

ผลิตภัณฑ์ชุมชน “ครุน้อย” บ้านสะอาง



ชาวบ้านสะอาง ตำบลห้วยเหนือ อำเภอชูชันท์ จังหวัดศรีสะเกษ เป็นผู้ที่มีฝีมือในการจักสานไม้ไผ่เป็นของใช้ได้หลายชนิด ได้สานครุให้มีขนาดเล็กลง เรียกว่า “ครุน้อย” และพัฒนารูปแบบให้เป็นของตกแต่งบ้าน ของใช้ ของที่ระลึก เช่น พวงองุ่น ดอกไม้ ฯลฯ

องค์การบริหารส่วนตำบลกันทรารมย์

“ ก่อตั้งนำอยู่ คุณภาพชีวิตที่ดี สังคมอยู่เย็นเป็นสุข ”

วิสัยทัศน์การพัฒนาขององค์การบริหารส่วนตำบลกันทรารมย์



ข้อมูลทั่วไป

องค์การบริหารส่วนตำบลกันทรารมย์ตั้งอยู่ทางทิศตะวันตกของอำเภออุษันร์ ระยะห่างจากอำเภออุษันร์ประมาณ 16 กิโลเมตร มีเนื้อที่ประมาณ 39.5 ตารางกิโลเมตร หรือ ประมาณ 23,766 ไร่ ปัจจุบันมี นางชุมรัก ศิริรัตนมานะวงศ์ นายกอบต.กันทรารมย์ และนายสาทร สิงหะ รองปลัด อบต. รักษาการแทน ปลัด อบต.กันทรารมย์

อบต.กันทรารมย์ แบ่งเขตการปกครองออกเป็น 11 หมู่บ้าน ดังนี้

- หมู่ที่ 1 บ้านกันทรารมย์
- หมู่ที่ 2 บ้านตาโอ
- หมู่ที่ 3 บ้านโคกโพน
- หมู่ที่ 4 บ้านโคกสูง
- หมู่ที่ 5 บ้านศรีอุดม
- หมู่ที่ 6 บ้านโคกสุพิศอุดม
- หมู่ที่ 7 บ้านตายอ
- หมู่ที่ 8 บ้านหนองโฮ
- หมู่ที่ 9 บ้านโคกโพนตะวันออก
- หมู่ที่ 10 บ้านลุมพุก
- หมู่ที่ 11 บ้านโพนใหญ่



หน้าสำนักงาน อบต.กันทรารมย์



นางชুমรัก ศิริรัตน์มานะวงศ์

นายกองค์การบริหารส่วนตำบลกันทรารมย์

● ประชากร ตำบลกันทรารมย์ มีประชากรทั้งสิ้น 7,102 คน แยกเป็น ชาย 3,495 คน หญิง 3,607 คน มีความหนาแน่นเฉลี่ย 180 คน/ตารางกิโลเมตร

● สภาพเศรษฐกิจ ประชากรในตำบลกันทรารมย์ ร้อยละ 90 ประกอบอาชีพเกษตรกรรม โดยทำนาเป็นส่วนใหญ่ ทำนา ปีละ 1 ครั้ง เป็นนาปีประเภทนาดำ นานาหว่าน โดยอาศัยน้ำจากธรรมชาติ ได้แก่ น้ำฝนเป็นหลัก ส่วนอีกร้อยละ 15 ประกอบอาชีพรับจ้าง ค้าขาย รับราชการ เป็นต้น



สินค้าชุมชน

- ผ้าฝ้ายย้อมสีธรรมชาติ บ้านโคกโพธิ์ หมู่ที่ 3
- ผ้าไหม บ้านโพธิ์ใหญ่ หมู่ที่ 11
- เครื่องจักสาน บ้านโคกโพธิ์ หมู่ที่ 3 บ้านตายอ หมู่ที่ 7

ประเพณี

ประเพณีบุญแซนโถงนา หรือ วันสารทเดือนสิบของชาวไทยเชื้อสายเขมร ตรงกับวันแรม 1 ค่ำ เดือน 10 ของทุกปี ด้วยความเชื่อที่ว่าเมื่อถึงวันแรม 1 ค่ำ เดือน 10 ประตูนรกจะเปิด และอนุญาตให้วิญญาณบรรพบุรุษเดินทางมาเยี่ยมญาติ ชาวบ้านจะพากันไปวัดเพื่อประกอบกิจกรรมทางพระพุทธศาสนา เช่น ทำบุญอุทิศส่วนกุศลให้แก่บรรพบุรุษและญาติที่ล่วงลับไปแล้ว ฟังพระสงฆ์แสดงธรรมเทศนา เป็นต้น ในช่วง 1 - 2 วัน ก่อนจะถึงวันแรม 14 - 15 ค่ำ ชาวบ้านจะเตรียมเครื่องเซ่นไหว้เพื่อจัดทำพิธีแซนโถงนาที่บ้าน รวมทั้งจัดอาหารคาวหวาน เครื่องดื่ม และผลไม้ชนิดต่างๆ ด้วย แล้วรุ่งเช้าก็จะนำเอาไปทำบุญที่วัด และเป็นของฝากให้ญาติพี่น้อง เมื่อวิญญาณบรรพบุรุษได้มีโอกาสกลับมาเยี่ยมเยียนบุตรหลานบนโลกมนุษย์ พบเห็นข้าวปลาอาหาร ข้าวต้ม ขนมหวาน เครื่องดื่ม และผลไม้ต่างๆ ที่ลูกหลานจัดเตรียมเซ่นไหว้ และทำบุญอุทิศส่วนกุศลไปให้อย่างอุดมสมบูรณ์ ต่างก็เกิดความปลื้มอกปลื้มใจ และรับเอาส่วนกุศลนั้นกลับไปด้วย และก่อนเดินทางกลับสู่ยมโลกเพื่อไปชดใช้กรรมที่ยังเหลืออยู่ โถงนาเหล่านั้นก็จะอำนวยความสะดวกให้ลูกหลานประสบแต่สิ่งดีงาม ประสบความสำเร็จในชีวิต ให้ทำมาค้าขึ้น และครอบครัวอยู่เย็นเป็นสุขตลอดไป





กิจกรรม/โครงการเด่น

“โครงการท้องถิ่นน่าอยู่ ประจำปี 2561”

การพัฒนาชุมชน/ท้องถิ่นให้เข้มแข็ง จำเป็นต้องเริ่มต้นที่การพัฒนาคน ให้รู้จักตัวเองรู้ปัญหาของตนเองและชุมชน รู้ทรัพยากรที่มีอยู่ในชุมชน และเชื่อว่าคนพึ่งตนเองได้จนนำไปสู่ชุมชนเข้มแข็ง โดยเริ่มจากการค้นพบศักยภาพของตนเอง ค้นพบภูมิปัญญาของตนเอง ค้นพบแนวทางที่จะพัฒนาตนเองจากทุนเดิมที่มีอยู่

องค์การบริหารส่วนตำบลกันทรารมย์ จึงได้จัดทำ “โครงการท้องถิ่นน่าอยู่ ประจำปี 2561” ปีที่ 7 เพื่อส่งเสริมสนับสนุนการพัฒนาชุมชนให้มีศักยภาพในการบริหารจัดการสิ่งแวดล้อมที่ดี ท้องถิ่นสะอาด เป็นระเบียบ ถูกสุขลักษณะ ส่งเสริมวิถีชุมชนตามหลักเศรษฐกิจพอเพียงให้น่าอยู่ และเป็นการประสานความร่วมมือของส่วนราชการในพื้นที่ เกิดความร่วมมือในการบริหารจัดการสิ่งแวดล้อมที่ดี ตามวิถีพอเพียง ชุมชนน่าอยู่ ผู้คนน่ารัก ซึ่งจะจัดโครงการหลังฤดูการเก็บเกี่ยวระหว่างเดือนมกราคม - มีนาคม ของทุกปี

สถานที่ท่องเที่ยวสำคัญ

วัดโสภณวิหาร

เป็นวิหารรูปทรงสี่เหลี่ยมมีบันไดขึ้นสามทาง รวบันไดทั้งสามด้านแกะสลักรูปแม่ซึ่งนั่งพนมมืออยู่ด้านล่างสุด ถัดขึ้นไปเป็นรูปสิงห์โตอยู่ชั้นที่สอง และรูปพญานาคอยู่ระดับสูงสุด บริเวณวัดโสภณวิหาร เคยมีการขุดพบวัตถุโบราณเป็นเตาเผา มีเครื่องสังคโลก และพบอาวุธมีลักษณะคล้ายขวาน ทำจากหินแกรนิตสีชมพู

หลักเมืองกันทรารมย์โบราณ

ในอดีต ที่ตั้งบ้านลุมพุก เคยได้รับโปรดเกล้าฯ ตั้งเป็นเมืองกันทรารมย์ ขึ้นต่อเมืองสังขะ ให้พระมหาดไทยเมืองสังขะ คือ พระกันทรานุรักษ์ เป็นเจ้าเมือง ในปัจจุบันอยู่ในพื้นที่ตำบลกันทรารมย์ อำเภออุทุมพร จังหวัดศรีสะเกษ โดยมีหลักฐานที่หลงเหลือให้เห็นถึงปัจจุบันคือ “หลักเมือง” ของเมืองกันทรารมย์ในอดีต ซึ่งเป็นที่เคารพสักการะและยึดเหนี่ยวจิตใจของชาวบ้านในละแวกนั้น โดยตั้งอยู่บริเวณกลางหมู่บ้านลุมพุก

วัดโคกโพ

ตั้งอยู่เลขที่ 100 ม.3 ภายในวัดมีพิพิธภัณฑ์เวียน จัดแสดงภูมิปัญญาท้องถิ่นในอดีตและรวบรวมเครื่องมือ เครื่องใช้ในการประกอบสัมมาอาชีพของคนในชุมชน

โรงอบสมุนไพรวัดโคกโพ

ให้บริการอบสมุนไพรเพื่อเป็นการบำบัดทุกข์ บำรุงสุขด้วย พุทโธสลด ธรรมโอสถ สังหโอสถ เปิดให้บริการทุกวัน เวลา 14.00 น. เป็นต้นไป



วัดโสภณวิหาร



ศาลหลักเมือง



วัดโคกโพ โรงอบสมุนไพร



วัดโคกโพ



**SBL เพิ่มมูลค่า พัฒนาชีวิต
ให้มีความสุข สร้างงาน ทุก ๆ มุม**



นิเวศน์ กันไทยราษฎร์

ผู้มีประสบการณ์ด้านงานเขียน
และวิทยากรภาครัฐและเอกชนมากกว่า 35 ปี
กับ 24 หลักสูตร สำคัญต่อชีวิต

สอบถามรายละเอียดเพิ่มเติมได้ที่
นิตยสาร SBL บันทึกประเทศไทย
หรือสายตรงทีมงานด้านฝึกอบรม

0 8 1 - 8 0 3 - 2 9 1 6

อยู่ในสังคม ให้มีความสุขและสร้างงาน

1. ได้รับเชิญไปงานใด เขาเชิญพูด ไม่กลัว ไม่ปฏิเสธ พูดทุกที่ ให้มีคนฟัง พูดทุกครั้งคนฟัง ประทับใจ
2. อายุยังมาก ก็ยังมีคุณค่า ยิ่งสูงวัย ยิ่งไฟแรง ถ้าได้เข้าร่วมหลักสูตร สูงวัยมิใช่แก่
3. มีความคิดดี ๆ เขียนบทความ ท่องถิ่นเรามีของดี เขียนสารคดี บอกชาวโลก ผ่านสื่อทุกชนิด



เทศบาลเมืองตรีสะเกษ
ร่วมกับสมาชิกสภาเทศบาล
ข้าราชการ พ่อค้า ประชาชน
ในจังหวัดตรีสะเกษ ได้ร่วมกัน
จัดสร้างรูปหล่อพระนางตรีสะเกษ
ขึ้นเมื่อประดิษฐานไว้เป็นสมบัติ
คู่บ้านคู่เมือง และเป็น
ที่สักการะของคนทั่วไป

พระนางตรีสะเกษ





อำเภอขุนหาญ

วัดกระทิง หมู่ 2 ตำบลลิ
วัดกระเบาถิ่นตรง
 หมู่ 4 ตำบลโนนสูง
วัดกระเบาเดื่อ หมู่ 1 ตำบลกระหว่น
วัดกระมัล หมู่ 3 ตำบลโพธิ์วงค์
วัดกระมัลพัฒนา
 หมู่ 6 ตำบลโพธิ์วงค์
วัดกระหว่น หมู่ 4 ตำบลกระหว่น
วัดกันจาด หมู่ 7 ตำบลกระหว่น
วัดกันตรง หมู่ 1 ตำบลห้วยจันทร์
วัดกันทรอมใต้
 หมู่ 4 ตำบลกันทรอม
วัดกันทรอมน้อย
 หมู่ 6 ตำบลกันทรอม
วัดกุดนาแก้ว หมู่ 3 ตำบลกุดฝ้าย

วัดขุนหาร หมู่ 1 ตำบลขุนหาญ
วัดโคกพยอม
 หมู่ 4 ตำบลโพธิ์กระสังข์
วัดโคกระเวียง หมู่ 3 ตำบลขุนหาญ
วัดจะเนียว หมู่ 6 ตำบลกระหว่น
วัดชำเขียน หมู่ 5 ตำบลโพ
วัดชำฮีเหล็ก หมู่ 10 ตำบลพราน
วัดชำตาโคง หมู่ 9 ตำบลพราน
วัดดอนข่า หมู่ 5 ตำบลพราน
วัดตาปรก หมู่ 1 ตำบลบักดอง
วัดตาเอก หมู่ 5 ตำบลกันทรอม
วัดไตรราษฎร์สามัคคี
 หมู่ 1 ตำบลโพธิ์กระสังข์
วัดทับทิมสยาม 07
 หมู่ 15 ตำบลบักดอง
วัดทุ่งเลน หมู่ 7 ตำบลพราน
วัดน้ำมุดพัฒนาราม
 หมู่ 16 ตำบลบักดอง

วัดโนนสูงนาราม
 หมู่ 1 ตำบลโนนสูง
วัดโนนใหญ่ หมู่ 7 ตำบลขุนหาญ
วัดบักดอง หมู่ 3 ตำบลบักดอง
วัดบ้านด่าน หมู่ 2 ตำบลโนนสูง
วัดบ้านคู หมู่ 2 ตำบลขุนหาญ
วัดบ้านเดื่อ หมู่ 2 ตำบลกระหว่น
วัดบ้านตาหมื่น หมู่ 5 ตำบลโพธิ์วงค์
วัดบ้านนา หมู่ 3 ตำบลโนนสูง
วัดบ้านปูน หมู่ 6 ตำบลโพ
วัดบ้านโพ หมู่ 1 ตำบลโพ
วัดบ้านกุดทอง หมู่ 5 ตำบลกุดฝ้าย
วัดบ้านลิ หมู่ 1 ตำบลลิ
วัดบ้านหนองคู หมู่ 5 ตำบลธาดู
วัดบ้านหนองจิก หมู่ 2 ตำบลกุดฝ้าย
วัดบ้านหนองผือ
 หมู่ 3 ตำบลห้วยจันทร์
วัดปราสาทศรี หมู่ 8 ตำบลบักดอง

วัดป่าขุนหาญ หมู่ 6 ตำบลบักดอง
วัดป่าถ้ำผาเพียง
 หมู่ 12 ตำบลบักดอง
วัดป่าบ้านด่าน หมู่ 3 ตำบลโนนสูง
วัดป่าประชาสามัคคี
 หมู่ 1 ตำบลขุนหาญ
วัดป่าอารางใหม่พัฒนา
 หมู่ 20 ตำบลพราน
วัดโพธิ์กระสังข์
 หมู่ 2 ตำบลโพธิ์กระสังข์
วัดโพธิ์น้อย หมู่ 5 ตำบลกระหว่น
วัดโพธิ์วงค์ หมู่ 1 ตำบลโพธิ์วงค์
วัดม่วงแยก หมู่ 6 ตำบลพราน
วัดระหาร หมู่ 3 ตำบลกระหว่น
วัดวิวัฒน์ หมู่ 7 ตำบลโนนสูง
วัดศรีขุนหาญ หมู่ 6 ตำบลลิ
วัดศรีตระกูลชัย
 หมู่ 14 ตำบลบักดอง

วัดศรีโนนแฝก หมู่ 4 ตำบลพราน
วัดศรีมงคลหนองเก่า
 หมู่ 8 ตำบลพราน
วัดศิवालย์ หมู่ 5 ตำบลลิ
วัดสะเดา หมู่ 3 ตำบลโพธิ์กระสังข์
วัดสำโรงเก่า หมู่ 9 ตำบลบักดอง
วัดสำโรงเกียรติ หมู่ 8 ตำบลบักดอง
วัดสุพรรณรัตน์(พราน)
 หมู่ 3 ตำบลพราน
วัดหนองขนาน
 หมู่ 6 ตำบลโพธิ์กระสังข์
วัดหนองบัว หมู่ 6 ตำบลโนนสูง
วัดหลักหิน หมู่ 2 ตำบลบักดอง
วัดห้วยชัยมงคล
 หมู่ 8 ตำบลกระหว่น
วัดอรุณสว่าง หมู่ 2 ตำบลโพ

เทศบาลตำบลขุนหาญ

สร้างสังคมแห่งความเอื้ออาทร



นายสิริณย์ น้าวไลเจริญ

นายกเทศมนตรีตำบลขุนหาญ

การเยี่ยมบ้าน PT ตัดบ้าน ตัดเตียง

เทศบาลตำบลขุนหาญ ตำบลลิ อำเภอขุนหาญ จังหวัดศรีสะเกษ สนับสนุนการบริหารจัดการระบบบริการดูแลระยะยาวด้านสาธารณสุข สำหรับผู้สูงอายุที่มีภาวะพึ่งพิงในระบบหลักประกันสุขภาพแห่งชาติ โดยมี นายสิริณย์ น้าวไลเจริญ นายกเทศมนตรีตำบลขุนหาญ พร้อมด้วยคณะกรรมการดำเนินงานอย่างเป็นรูปธรรม ภายใต้ความเข้มแข็งของภาคีเครือข่ายที่ก่อตัวในรูปของจิตอาสา โดยมีการจัดอบรมอาสาสมัคร ผู้ช่วยเหลือดูแลผู้สูงอายุที่มีภาวะพึ่งพิง หรือที่ทุกท่านรู้จักในนาม CG Care giver โดยมี 2 หน่วยบริการ ได้แก่



CG. หน่วยบริการโรงพยาบาลขุนหาญ และ CG.หน่วยบริการโรงพยาบาลส่งเสริมสุขภาพตำบลหนองบัว ดูแลผู้สูงอายุเฉลี่ย 2 - 5 รายต่อ CG. 1 คน อาสาสมัครจึงมีแผนปฏิบัติงานประจำเดือน หรือ Care plan โดยมีแผนการเยี่ยมผู้สูงอายุ 1 ครั้งทุกสัปดาห์ และในทุกกิจกรรมจะมีการติดตามประเมินผล



บทบาทหน้าที่ของ CG ประกอบด้วย

- การประเมินคัดกรองความสามารถในการดำเนินชีวิตประจำวัน
- การจัดทำข้อมูลผู้สูงอายุที่ต้องการดูแล ทั้งเชิงรับและเชิงรุก
- การจัดทำแผนการดูแลรายบุคคล
- การจัดประชุมกลุ่มเพื่อปรึกษาปัญหาหารายกรณี
- การเชื่อมประสานกับสหวิชาชีพของหน่วยบริการ
- การพัฒนาศักยภาพการทำงานเป็นทีม
- การบริหารจัดการและกำกับติดตามการทำงานของ CG
- การประเมินและทบทวน care plan ให้สอดคล้องกับบริบทผู้สูงอายุ

การดำเนินงาน

เพื่อให้ผู้สูงอายุที่อยู่ในภาวะพึ่งพิง ได้รับการดูแลจากทีมสหสาขาวิชาชีพของหน่วยบริการปฐมภูมิ และเครือข่ายโรงพยาบาลส่งเสริมสุขภาพระดับตำบล ให้บริการดูแลด้านสาธารณสุขถึงบ้านอย่างต่อเนื่องและสม่ำเสมอ ตามปัญหาสุขภาพและชุดสิทธิประโยชน์ โดยการมีส่วนร่วมของครอบครัว ชุมชน และท้องถิ่นให้ผู้สูงอายุมีคุณภาพชีวิตที่ดี อยู่ในสังคมอย่างมีศักดิ์ศรี เข้าถึงบริการอย่างถ้วนหน้าและเท่าเทียม เป็นการสร้างสังคมแห่งความเอื้ออาทร และสมานฉันท์ สามารถลดภาระงบประมาณค่าใช้จ่ายด้านสุขภาพของภาครัฐ ตลอดจนสนับสนุนและพัฒนาอาชีพผู้ช่วยเหลือดูแลผู้สูงอายุ ควบคู่ไปกับการพัฒนาทีมหมอครอบครัวและอาสาสมัครในชุมชน

เทศบาลตำบลกระหวั้น

“ กระหวั้นเมืองน่าอยู่ สาธารณูปโภคพร้อม สิ่งแวดล้อมดี เศรษฐกิจมั่นคง คุณภาพชีวิตดี สู่อสังคัมแห่งความสุข ”

วิสัยทัศน์การพัฒนาของเทศบาลตำบลกระหวั้น อำเภอบุณฑล จังหวัดศรีสะเกษ



นายทิมเลียง สันติแสงทอง
นายกเทศมนตรีตำบลกระหวั้น



นายสุวัจน์ บุญขาว
ปลัดเทศบาลตำบลกระหวั้น



รางวัลองค์กรปกครองส่วนท้องถิ่นที่ปฏิบัติงานดีเด่น
ประจำปีงบประมาณ 2561





ลักษณะภูมิประเทศ

- กิศเหนือ ติดเขตอำเภอโพธิ์ทอง
- กิศใต้ ติดเขตตำบลสี และ ตำบลโนนสูง
- กิศตะวันตก ติดเขตตำบลขุนหาญ และ ตำบลโพธิ์กระสังข์
- กิศตะวันออก ติดเขตตำบลโพ และ ตำบลโพธิ์รังษี

ลักษณะพื้นที่ส่วนใหญ่ เป็นที่ราบลุ่มซึ่งอยู่ในบริเวณ หมู่ที่ 3, หมู่ที่ 4, หมู่ที่ 7, หมู่ที่ 10 ซึ่งเหมาะแก่การปลูกข้าว แต่มีปัญหาน้ำท่วมและเป็นที่ยอดสูงลอนตื้น อยู่สูงจากระดับน้ำทะเล 180 เมตร พื้นที่บริเวณที่อยู่ในหมู่ที่ 9 และหมู่ที่ 2 บางส่วนเป็นพื้นที่เหมาะสำหรับเป็นทุ่งหญ้าเลี้ยงสัตว์แหล่งน้ำธรรมชาติ คือ ห้วยจันทร หอนงท่าโจก หอนงผือ หอนงกระเบา หอนงกระหวน เป็นต้น แหล่งน้ำธรรมชาติเหล่านี้ส่วนใหญ่ใช้ประโยชน์ได้ตลอดปี เกษตรกรจึงสามารถปลูกพืชผักสวนครัวในฤดูแล้งเป็นอาชีพเสริมรายได้แก่ครัวเรือน

ข้อมูลทั่วไป

เทศบาลตำบลกระหวิน พื้นที่ 30.38 ตารางกิโลเมตร แบ่งการปกครอง เป็นหมู่บ้าน จำนวน 12 หมู่บ้าน มีประชากรรวมทั้งสิ้น 8,858 คน แบ่งเป็น ชาย 4,363 คน หญิง 4,495 คน มีครัวเรือนจำนวน 2,093 ครัวเรือน


พันธกิจ

1. พัฒนาและปรับปรุงระบบบริการสาธารณสุขมูลฐาน และ สาธารณูปการ ให้ครอบคลุมทั่วถึง
2. อนุรักษ์และฟื้นฟูทรัพยากรธรรมชาติและสิ่งแวดล้อม
3. พัฒนาการให้บริการด้านสาธารณสุขมูลฐานให้ได้มาตรฐาน
4. ส่งเสริมให้ประชาชนมีรายได้เพิ่มขึ้น ครัวเรือนพึ่งตนเองได้ บนพื้นฐานของหลักปรัชญาเศรษฐกิจพอเพียง

5. ส่งเสริมการศึกษา กีฬา และนันทนาการแก่เด็ก เยาวชน และ ประชาชน
6. ส่งเสริมการอนุรักษ์ ศิลปวัฒนธรรม ประเพณี ภูมิปัญญาท้องถิ่น
7. พัฒนาระบบการบริหารจัดการที่ดี โดยการสร้างระบบ การบริหารจัดการองค์กรและการบริการประชาชนอย่างมีคุณภาพ
8. ส่งเสริมการมีส่วนร่วมและยึดหลักธรรมาภิบาล

จุดมุ่งหมายเพื่อการพัฒนา

1. การพัฒนาระบบโครงสร้างพื้นฐาน และการบริการสาธารณะ ให้ครอบคลุมและทั่วถึง
2. สร้างจิตสำนึกให้ประชาชน ร่วมอนุรักษ์ทรัพยากรธรรมชาติและรักษาสิ่งแวดล้อม
3. ประชาชนมีความปลอดภัยในชีวิตและทรัพย์สิน คุณภาพชีวิตที่ดีขึ้น
4. ส่งเสริมพัฒนาการศึกษาแก่ เด็ก เยาวชนและประชาชนอย่างทั่วถึง
5. ส่งเสริมการอนุรักษ์ศิลปะ จารีตประเพณี ภูมิปัญญาท้องถิ่น
6. ส่งเสริมพฤติกรรมกรรมการสร้างเสริมสุขภาพ การป้องกันโรค และการดูแลสุขภาพตนเองของประชาชน
7. เศรษฐกิจชุมชนเข้มแข็ง ยั่งยืน ประชาชนพึ่งตนเองได้ และปัญหาความยากจนลดลง
8. พัฒนานาบุคลากรให้ปฏิบัติหน้าที่อย่างมีประสิทธิภาพ เพื่อให้การบริการประชาชนเป็นไปอย่างรวดเร็ว



แหล่งเรียนรู้สำคัญของ กต.กระหวัน

ศูนย์เรียนรู้การเลี้ยงไส้เดือน เป็นแหล่งเรียนรู้การเลี้ยงไส้เดือน เพื่อกำจัดขยะอินทรีย์ในครัวเรือน เช่น เศษผัก ผลไม้ เศษกระดาษ ใบไม้ มูลสัตว์ต่างๆ ที่ย่อยสลายได้ ซึ่งสามารถนำมูลไส้เดือนไปใช้ในการเกษตรได้ ช่วยลดต้นทุน เพิ่มผลผลิต และปลอดภัยต่อสุขภาพ ซึ่งประชาชนในพื้นที่ตำบลกระหวัน สามารถติดต่อขอรับเพื่อนำไปเลี้ยง เพื่อช่วยกำจัดขยะอินทรีย์ในครัวเรือน ตลอดจนเลี้ยงเพื่อผลิตมูลไส้เดือนใช้ในการภาคการเกษตรได้ โดยไม่มีค่าใช้จ่ายเพิ่มเติม

ผลิตภัณฑ์ชุมชนที่จับต้องของ ต.กระหวัน

ผ้าลายดอกประกาละเวีย ผลิตภัณฑ์จากชุมชนบ้านเตื่อซึ่งแนวคิดลายดอกประกาละเวีย มาจากชื่อหมู่บ้านเตื่อ หมู่ 2 ตำบลกระหวัน เป็นผ้าทอยกดอก ทำจากผ้าไหมย้อมสีธรรมชาติ ประกาละเวีย เป็นภาษาเขมร ใช้เรียกชื่อผลมะเดื่อ ซึ่งเป็นชื่อหมู่บ้านเตื่อ โดยมหาวิทยาลัยอุบลราชธานี ได้ออกแบบและฝึกอบรมให้ชาวบ้านเตื่อ หมู่ที่ 2 ตำบลกระหวัน อำเภอขุนหาญ จังหวัดศรีสะเกษ ผลิตภัณฑ์ชิ้นแรกที่ออกจำหน่ายในท้องตลาดเป็นผ้าคลุมไหล่ นอกจากนี้หลายดอกประกาละเวีย ยังมีลายสตาจค์ ซึ่งทั้ง 2 ลาย ได้มีการขึ้นทะเบียนเป็นผลิตภัณฑ์ของบ้านเตื่อโดยเฉพาะ

วัดบ้านโพธิ์น้อย

ตั้งอยู่ที่บ้านโพธิ์น้อย หมู่ 5 ตำบลกระหวิน อำเภอบุณฑุกัญญา จังหวัดศรีสะเกษ



พระครูศรีโพธิ์สังการ
เจ้าอาวาสวัดโพธิ์น้อย

ศาสนสถานที่สำคัญของตำบลกระหวิน

วัดบ้านโพธิ์น้อย เป็นวัดสังกัดคณะสงฆ์มหานิกาย มีเนื้อที่ 13 ไร่ 2 งาน 8 ตารางวา

ประวัติความเป็นมา วัดบ้านโพธิ์น้อย ก่อตั้งเมื่อ พ.ศ.2522 โดยนายกล้วย อินวันนา ซึ่งเป็นผู้ใหญ่บ้านในขณะนั้น พร้อมคณะ นายพลอย เรืองฤทธิ์ นายสวน นามมณูญ์ นายเฒ่า สารีบุตร นายเล็ก จิตรโสภณ นายสุข นามมณูญ์ นายพันธ์ พิศพงษ์ โดยมีพระครูสังฆรักษ์จันทักโผลสิตา เป็นผู้อุปถัมภ์การก่อสร้าง

ศาสนวัตถุที่สำคัญ ได้แก่ หลวงพ่อพุทธโสธร(หล่อโดยได้รับอนุญาตจากวัดโสธรวราราม) สมเด็จพระพุฒาจารย์(โต พรหมรังสี) รูปเหมือนพระอาจารย์สมบัติ ญาณวโร(บำรุงศิริ)

อาคารอาสนะที่สำคัญ ได้แก่ หอไตรพระพุทธรูป กว้าง 10 เมตร ยาว 13 เมตร เป็นอาคารทรงไทยประยุกต์ ประกอบด้วยภาพเขียนลายรดน้ำ ปูนปั้น สร้างอุทิศถวายแด่พระอาจารย์สมบัติ ญาณวโร (บำรุงศิริ)



ศาลาการเปรียญ



อุโบสถ



ศาลารับรอง

องค์การบริหารส่วนตำบลพราน

“ชุมชนเข้มแข็ง แหล่งเกษตรก้าวหน้า ปองประชาสามัคคี นำวิถีพอเพียง”

วิสัยทัศน์การพัฒนามขององค์การบริหารส่วนตำบลพราน



ตั้งอยู่อำเภอขุนหาญ จังหวัดศรีสะเกษ โดยอยู่ห่างจากที่ว่าการอำเภอ
ขุนหาญ ไปทางทิศตะวันออกตามถนนทางหลวงชนบท หมายเลข ศก. 3040
ระยะทางประมาณ 7 กิโลเมตร

คณะผู้บริหาร

นายอภิศักดิ์ ศรีแก้ว
นายวสันต์ บุญวัน
นายไพสิทธิ์ นิवास

นายก อบต.พราน
รองนายก อบต.พราน
เลขานุการนายก อบต.พราน



กิจกรรมผลไม้และของดีศรีสะเกษ สู่อาชาทั่วโลก



นายอภัยศักดิ์ ศรีแก้ว
นายกองค์การบริหารส่วนตำบลพราน

ข้อมูลทั่วไป

องค์การบริหารส่วนตำบลพราน มีเนื้อที่ทั้งหมดประมาณ 81.52 ตารางกิโลเมตร หรือประมาณ 50,918.75 ไร่ ลักษณะพื้นที่ส่วนใหญ่เป็นพื้นที่ราบลุ่มและที่ราบสูงดินแดง โดยที่ราบลุ่มเหมาะแก่การปลูกข้าว มีประมาณร้อยละ 60 ของพื้นที่ตำบล ได้แก่ หมู่ที่ 1, 2, 5, 6, 7, 12, 13, 15, 16, 17, 18, 19, 20 ที่ราบสูง มีพื้นที่ประมาณร้อยละ 40 ของพื้นที่ทั้งหมดเหมาะแก่การทำเกษตรกรรม เช่น พืชไร่พืชสวน ยางพารา ข้าวโพด เลี้ยงสัตว์ มันสำปะหลัง และไม้ผล เช่น ทูเรียน มังคุด เงาะ ลำไย มะม่วง มะขาม ได้แก่ พื้นที่หมู่ที่ 3, 4, 7, 8, 9, 10, 11, 14

จุดเด่นของพื้นที่

● **ทรัพยากรดิน** พื้นที่ขององค์การบริหารส่วนตำบลพราน มีดินแดง ซึ่งเป็นดินเหนียวปนทรายสีน้ำตาลปนแดง ที่เกิดจากการสลายตัวของหินจากวัตุภคกำเนตพวกหินบะซอลต์ หินแอนดีไซต์ ซึ่งอยู่ในชุดดินโซคชัย มีคุณสมบัติเด่นในการปลูกไม้ผล เช่น ทูเรียน มังคุด เงาะ ลำไย สะตอ เป็นต้น ดินแดงมีอยู่ในพื้นที่บ้านหนองเก่า บ้านชำตาโตงตะวันตก บ้านชำไร่เหล็ก และบ้านชำตาโตงตะวันออก

● **แหล่งน้ำ** มีแหล่งน้ำธรรมชาติ คือ ลำห้วยทา หนองหัวน้ำ ห้วยขม้น เป็นต้น แหล่งน้ำเหล่านี้ มีน้ำใช้ตลอดปี และเกษตรกรทำการปลูกพืชในฤดูแล้ง เช่นนาปรัง ปลูกข้าวโพด และแหล่งน้ำระบบชลประทาน ระบบส่งน้ำโครงการห้วยทา ซึ่งมีระยะทางยาวรวมประมาณ 7 กิโลเมตร ผ่านบ้านทุ่งเลน บ้านหนองเก่า บ้านสุขสันต์ บ้านดอนข่า

● **ไม้และป่าไม้** ลักษณะป่าไม้ของตำบลพราน ส่วนใหญ่เป็นป่าเบญจพรรณและป่าดิบแล้ง ป่าโปร่งพื้นราบ ประกอบด้วยไม้ยาง ไม้เต็ง ไม้ประดู่ ไม้พะยุง ไม้แดง ไม้กระบาก และไม้เบญจพรรณ โดยมีเนื้อที่ป่าตามที่สาธารณประโยชน์ของตำบล



การปกครอง

ตำบลพรานแบ่งเขตการปกครอง 20 หมู่บ้าน ดังนี้ หมู่ที่ 1 บ้านอาราง หมู่ที่ 2 บ้านพรานเหนือ หมู่ที่ 3 บ้านพรานใต้ หมู่ที่ 4 บ้านโนนแฝก หมู่ที่ 5 ดอนข่า หมู่ที่ 6 ม่วงแยก หมู่ที่ 7 ทุ่งเลน หมู่ที่ 8 หนองเก่า หมู่ที่ 9 ซ้ำตาโตงตะวันตก หมู่ที่ 10 ซ้ำชีเหล็ก หมู่ที่ 11 สุขสันต์ หมู่ที่ 12 โนนสวรรค์ หมู่ที่ 13 สุขสมบูรณ์ หมู่ที่ 14 ซ้ำตาโตงตะวันออก หมู่ที่ 15 พรานใต้ตะวันตก หมู่ที่ 16 ซ้ำเหล็ก หมู่ที่ 17 โนนสะอาด หมู่ที่ 18 พรานบูรพา หมู่ที่ 19 โนนแฝกใหม่ หมู่ที่ 20 อารางใหม่พัฒนา

ประชากร

ข้อมูลเกี่ยวกับจำนวนประชากร ปี 2561 มีประชากรทั้งสิ้น 16,185 คน เป็นชาย 8,049 คน หญิง 8,136 คน ครัวเรือน 3,944 หลังคาเรือน

สภาพทางสังคม

- **การศึกษา** ในเขตองค์การบริหารส่วนตำบลพรานมีโรงเรียนระดับประถมศึกษา จำนวน 10 แห่ง โรงเรียนมัธยม จำนวน 1 แห่ง และศูนย์พัฒนาเด็กเล็ก จำนวน 8 แห่ง

- **สาธารณสุข** มีโรงพยาบาลส่งเสริมสุขภาพประจำตำบล จำนวน 3 แห่ง ดังนี้ โรงพยาบาลส่งเสริมสุขภาพประจำตำบลพราน โรงพยาบาลส่งเสริมสุขภาพประจำตำบลบ้านม่วงแยก โรงพยาบาลส่งเสริมสุขภาพประจำตำบลบ้านซ้ำชีเหล็ก และมีสถานพยาบาลเอกชน จำนวน 1 แห่ง

ระบบเศรษฐกิจ

- **การเกษตร** การทำเกษตรกรรมในพื้นที่ตำบลพราน มีปลูกพืชเศรษฐกิจ เช่นการปลูกข้าว(นาปี นาปรัง) พืชไร่พืชสวน ยางพารา ข้าวโพด มันสำปะหลัง และไม้ผล เช่น ทุเรียน มังคุด เงาะ ลำไย มะม่วง สะตอ กลิ้ว ฯลฯ

- **การปศุสัตว์** เป็นการเลี้ยงเพื่อการบริโภคในครัวเรือน สัตว์ที่นิยมเลี้ยงได้แก่ โค กระบือ สุกร เป็ด ไก่ กบ เป็นต้น สำหรับการเลี้ยงเพื่อการจำหน่ายซึ่งมีการได้การทำโรงเรือนเลี้ยง เช่น ไก่พันธุ์เนื้อ (ฟาร์มตั้งอยู่ที่บ้านทุ่งเลน) สุกร(ฟาร์มสุกรส่วนมากตั้งอยู่ในบริเวณบ้านอาราง บ้านโนนสะอาด บ้านอารางใหม่พัฒนา บ้านดอนข่า จำนวน 1 แห่ง บ้านสุขสันต์ จำนวน 1 แห่ง) เป็นต้น

- **กลุ่มอาชีพ** กลุ่มพัฒนาสตรีบ้านอาราง(จักสานตะกร้าพลาสติก)





ศาสนา ประเพณี วัฒนธรรม

● **การนับถือศาสนา** ประชาชนส่วนใหญ่นับถือศาสนาพุทธ เป็นสิ่งยึดเหนี่ยวจิตใจในเขตตำบลพราน มีวัดและสถานที่ตั้ง วัด/สำนักสงฆ์ 12 แห่ง ดังนี้

1. วัดสุพรรณรัตน(บ้านพรานเหนือ) 2. วัดบ้านชำตาโตง
3. วัดบ้านทุ่งเลน 4. วัดศรีโนนแฝก(บ้านโนนแฝก)
5. วัดอุดมวาราราม(บ้านชำชีเหล็ก) 6. วัดบ้านม่วงแยก
7. วัดบ้านดอนชำ 8. วัดป่าอารางใหม่พัฒนา
9. วัดศรีมงคลหนองเก่า 10. วัดอารางสุทธาวาส
11. สำนักสงฆ์บ้านสุขสมบุรณ์ 12. สำนักสงฆ์บ้านชำตาโตงตะวันออก

● ประเพณีและงานประจำปี

ประเพณีบั้งออกเปรี้ยแค้น(บ่อนข้าวพระจันทร์) จัดให้มีขึ้นในวันขึ้น 15 ค่ำ เดือน 12 ของทุกปีเวลาประมาณ 00.00 น.(ตรงกับวันลอยกระทง) เพื่อเสี่ยงทายหรือพยากรณ์ฟ้าฝนในฤดูกาลทำการเกษตรของปีถัดไป โดยพิธีกรรมจะมีการตักบาตรข้าวเฝ้าของผู้เข้าร่วมพิธีก่อนเริ่ม ช่วงเริ่มพิธีจะมีชาย - หญิงพรหมจรรย์ 4 คู่ นั่งหมอนคานไม้ซึ่งปักเทียนไว้ จำนวน 8 เล่ม (เทียนเล่มแรกถือเป็นเดือนที่ 5 เรียงตามลำดับจนถึงเดือน 12 ตามจันทรคติ) โดยให้หมอนจนกว่าเทียนจะดับระหว่างหมอนเทียนพระสงฆ์จะเจริญพระพุทธมนต์ หลังจากนั้นก็จะมีการทำนายสภาพน้ำฝนในฤดูกาลผลิตเพื่อให้เกษตรกรเตรียมทำการเกษตรในฤดูกาลที่จะมาถึง

ประเพณีสารทไทย(แซนโฎนตา) จัดให้มีขึ้นในวันแรม 14 - 15 ค่ำ เดือน 10 ของทุกปี เพื่อทำบุญอุทิศส่วนกุศลให้แก่บรรพบุรุษที่ล่วงลับไปแล้ว โดยแรม 14 ค่ำ มีการจัดกิจกรรมการแสดง การละเล่นพื้นบ้านของชาวตำบลพราน แรม 15 ค่ำ เวลาประมาณ 04.00 น. มีการแห่บายตะเบิ้ลตะบอน - ส่งเสบียงให้แก่ดวงวิญญาณของบรรพบุรุษกลับภพภูมิ เป็นการสืบสานประเพณีวัฒนธรรมของชนเผ่าดั้งเดิมที่อาศัยอยู่ในบริเวณที่พูดภาษาถิ่นเป็นภาษาเขมร

● **ภูมิปัญญาท้องถิ่น** ภาษาถิ่น ภาษาถิ่นเป็นภาษาเขมร และภาษาอีสาน(ลาว)

ท่องเที่ยวเชิงเกษตร



ท่องเที่ยวเชิงเกษตร

บ้านข้าชีเหล็ก เป็นเกษตรกรกลุ่มแรกที่มีการปลูกเงาะและทุเรียน มีการรวมกลุ่มในการผลิตกันอย่างเข้มแข็ง ได้รับการสนับสนุนจากกรมส่งเสริมการเกษตรในการจัดตั้งกลุ่มผู้ผลิตทุเรียนคุณภาพดี โดยมี นายพอง วรธนสิทธิ์ เป็นประธานกลุ่ม มีคณะกรรมการที่ทำงานร่วมกันอย่างเข้มแข็ง สภาพภูมิประเทศบ้านข้าชีเหล็กเป็นพื้นที่ภูเขาลอนต้น มีความสวยงามเป็นที่ประทับใจของนักท่องเที่ยวเป็นอย่างมากซึ่งกิจกรรมท่องเที่ยวเกษตรของชุมชน คือ การเที่ยวชมสวนผลไม้ ซึ่งมีทั้ง เงาะ ทุเรียน ลำไย สะตอ มังคุด กระท้อน ลองกอง ส้มโอ เป็นต้น โดยมีจุดที่เป็นสถานที่จำหน่ายผลไม้ของชุมชน คือ ตลาดผลไม้ชุมชนบ้านข้าชีเหล็ก มีผลไม้และผลผลิตการเกษตรอื่นๆ ของชาวบ้านมาวางจำหน่ายในราคาหน้าสวน ซึ่งผลผลิตที่นำมาจำหน่ายนี้ ชาวสวนรับประกันว่าเป็นผลผลิตที่ผลิตในชุมชนอย่างแท้จริง



สวนลุงเสริม ซึ่งเป็นจุดท่องเที่ยวเชิงเกษตร อยู่ที่บ้านหนองเก่า ตำบลพวาน อำเภอขุนหาญ จังหวัดศรีสะเกษ ก็มีกิจกรรมการเที่ยวชมสวน และเลือกซื้อผลไม้สดๆ จากสวน รวมทั้งผลผลิตการเกษตรในราคาหน้าสวนอีกด้วย





นายก อบต.พราน ชวนซื้อ ชวนเที่ยว

การท่องเที่ยวในตำบลพรานเป็นแหล่งท่องเที่ยวเชิงเกษตร บ้านหนองเก่า บ้านช้างเหล็ก เป็นหมู่บ้านที่มีการผลิตผลไม้ที่สำคัญ คือ ทุเรียนพันธุ์หมอนทองและเงาะโรงเรียน ฤดูที่มีผลผลิตมาก โดยเฉพาะเงาะ ทุเรียน คือ ช่วงเดือนพฤษภาคม - กรกฎาคม นักท่องเที่ยวสามารถเดินชมสวน พร้อมเก็บผลผลิตจากสวนและซื้อในราคาที่ถูกกว่าท้องตลาด ดังนั้นจึงเป็นแหล่งกำเนิด “ทุเรียนศรีสะเกษ” นับเป็นแบรนด์เด่นของจังหวัด ที่นำมาจัดแสดงและจำหน่ายในงานเทศกาลเงาะ ทุเรียนและของดีศรีสะเกษ



เทศบาลตำบลลิ

**“ การเกษตรก้าวหน้า มวลประชามีรายได้เพิ่ม
มากมีวัฒนธรรม นำความเจริญสู่ชุมชน ”**

วิสัยทัศน์การพัฒนางองเทศบาลตำบลลิ

สำนักงานตั้งอยู่หมู่ที่ 7 ตำบลลิ อำเภอบุณฑล จังหวัดศรีสะเกษ โดยอยู่ใกล้ชายแดนประเทศไทยกับประเทศกัมพูชา ห่างจากตัวจังหวัดไปทางทิศใต้ประมาณ 62 กิโลเมตร และอยู่ห่างจากตัวอำเภอบุณฑลไปทางทิศตะวันออกประมาณ 2 กิโลเมตร

“ มุ่งมั่น ยืนยัน นำสมัย ใส่ใจประชา ”

คติพจน์ประจำใจ นายกเทศมนตรีตำบลลิ

ข้อมูลทั่วไป

เทศบาลตำบลลิ เป็นองค์กรปกครองส่วนท้องถิ่นประเภทเทศบาลตำบลขนาดเล็ก อยู่ในเขตพื้นที่อำเภอขุนหาญ จังหวัดศรีสะเกษ มีจำนวนหมู่บ้านที่อยู่ในเขตเทศบาลตำบลลิ ทั้งหมด 5 หมู่บ้าน ได้แก่ หมู่ที่ 2, หมู่ที่ 4, หมู่ที่ 7, หมู่ที่ 10 และหมู่ที่ 11



นายวิเชียร ชนะมาร

นายกเทศมนตรีตำบลลิ



ความโดดเด่นเทศบาลตำบลลิ

เทศบาลตำบลลิ มีความโดดเด่นของหมู่บ้านเศรษฐกิจพอเพียง ซึ่งบ้านโนนศรีทองเป็นหมู่บ้านตัวอย่างเศรษฐกิจพอเพียง มีผลิตภัณฑ์ที่ชุมชนได้นำมาแปรรูป ได้แก่ ข้าวเกรียบผักซีฝรั่ง และชาผักซีฝรั่ง

ซึ่งเป็นสินค้าที่ขึ้นชื่อของหมู่บ้าน และอีกสถานที่หนึ่งที่มีความโดดเด่นในเทศบาลตำบลลิ ก็คือวัดบ้านกระตัง ซึ่งมีศาลาโสมสวลี 52 ปี เป็นความภาคภูมิใจของชาวตำบลลิ

วัดบ้านกระทิง

“ศาลาโสมสวลี 52 ปี” โดยพระเจ้าวรวงศ์เธอ พระองค์เจ้าโสมสวลี พระวรราชทินนิตตามาตุ เสด็จมายังวัดกระทิง อำเภอขุนหาญ จังหวัดศรีสะเกษ ทรงบรรจุพระบรมสารีริกธาตุ ในพระเศศมาลา พระพุทธชินราชจำลอง พระประธานประจำศาลา



หมู่บ้านพอเพียง

บ้านโนนศรีทอง หมู่ที่ 11 ตำบลลิ อำเภอขุนหาญ จังหวัดศรีสะเกษ เป็นหมู่บ้านที่มีจำนวนประชากรและหลังคาเรือนน้อย แต่มีความขยัน ในการประกอบอาชีพด้านการเกษตร โดยเฉพาะการเพาะปลูกพืชผักสวนครัว ที่ได้ผลผลิตดี นำรายได้มาสู่ครอบครัว สร้างเศรษฐกิจที่มั่นคง เป็นตัวอย่างหมู่บ้านเศรษฐกิจพอเพียง



เทศบาลตำบลโพธิ์กระสังข์

**“ โพธิ์กระสังข์ คลังข้าวหอม งามพร้อมประเพณี มีแหล่งอุตสาหกรรม
หนองข้าวกว้างใหญ่ ฟ้าไหมพั้นเมือง ลือเลื่องสามัคคี บารมีโพธาธิมุต ”**

คำขวัญของตำบลโพธิ์กระสังข์ ซึ่งอยู่ในความดูแลของเทศบาลตำบลโพธิ์กระสังข์ อำเภอขุนหาญ จังหวัดศรีสะเกษ

วิสัยทัศน์


เมืองน่าอยู่	ชุมชนเข้มแข็ง	วัฒนธรรมล้ำค่า
สาธารณสุขก้าวหน้า	การศึกษาดี	การกีฬาเด่น
เน้นเกษตรอินทรีย์	มีอาชีพเสริม	เพิ่มการมีส่วนร่วม

ข้อมูลทั่วไป

เทศบาลตำบลโพธิ์กระสังข์ เป็นเทศบาลตำบลขนาดกลาง มีพื้นที่ประมาณ 49.15 ตารางกิโลเมตร มีหมู่บ้านในเขตรับผิดชอบ 14 หมู่บ้าน ชาวตำบลโพธิ์กระสังข์ ร้อยละ 90 เป็นชาวไทยเผ่าส่วย พุฒภาษากวย อีกร้อยละ 10 เป็นชาวไทยเผ่าเขมร และลาว พุฒภาษาเขมรและลาว “ภาษากวย” เป็นภาษาประจำท้องถิ่น และได้รับการขึ้นเป็นมรดกโลกทางวัฒนธรรมด้านภาษา ชนเผ่าส่วยมีการแต่งกายที่เป็นเอกลักษณ์



นายสุบิน จอนสวัน
นายกเทศมนตรีตำบลโพธิ์กระสังข์



นายสำรอม บำเพ็ญ
ปลัดเทศบาลตำบลโพธิ์กระสังข์

เทศบาลฯ ชวนเที่ยว



วัดบ้านไตรราษฎร์สามัคคี



พระมหาเจดีย์ภักตร์ฐติงคราตุ (พระธาตุโพธิ์กระสังข์)



รูปหล่อจำลอง “พระครูโพธาธิมุต”
(หลวงพ่อบุญกัน อุปนุนโท)

เทศบาลฯ ชวนเที่ยว

วัดไตรราษฎร์สามัคคี แหล่งท่องเที่ยวทางวัฒนธรรม ตั้งอยู่หมู่ที่ 7 บ้านชำ เป็นวัดที่ส่งเสริมและอนุรักษ์วัฒนธรรมด้านการแต่งกาย ชาวบ้านที่จะเข้าวัดทำบุญต้องแต่งกายด้วยชุดประจำเผ่าคือ ชุดส่วย โดยหญิงจะใส่เสื้อส่วยสีดำนุ่งผ้าถุง ชายจะใส่เสื้อส่วยนุ่งโสร่งโดดเด่นด้านการเป็นหมู่บ้านศิลป 5 และจะจัดงานปรีวาสรกรรมอย่างยิ่งใหญ่ทุกปี

วัดโพธิ์กระสังข์ แหล่งท่องเที่ยวทางวัฒนธรรม ตั้งอยู่หมู่ที่ 2 บ้านโพธิ์กระสังข์ มีพระมหาเจดีย์ภักตร์ฐติงคราตุ (พระธาตุโพธิ์กระสังข์) และมีรูปหล่อจำลอง “พระครูโพธาธิมุต” เดือนเมษายนของทุกปีจะมีประเพณีสงฆ์พระธาตุและพระครูโพธาธิมุต เป็นประเพณีที่เคารพนับถือและเลื่อมใสศรัทธาของเหล่าพุทธศาสนิกชนตำบลโพธิ์กระสังข์





ศูนย์เรียนรู้เศรษฐกิจพอเพียง

เทศบาลตำบลโพธิ์กระสังข์ ได้จัดทำ “ศูนย์เรียนรู้เศรษฐกิจพอเพียง” ซึ่งใช้เป็นศูนย์บริการและถ่ายทอดเทคโนโลยีการเกษตรประจำตำบลโพธิ์กระสังข์ จุดเริ่มต้นในการจัดทำศูนย์ฯ มาจากนายสุบิน นอนสวน นายกเทศมนตรี และนายสำรอง บำเพ็ญ ปลัดเทศบาล ได้มีแนวคิดที่จะส่งเสริมอาชีพให้กับชาวบ้านที่ว่างงานหลังจากฤดูกาลเก็บเกี่ยว เพื่อลดปัญหาการว่างงานและสร้างรายได้ให้กับประชาชนในพื้นที่

จากการสังเกตวิถีชีวิตของชาวบ้านส่วนใหญ่ ที่ทำมาหากินโดยอาศัยแหล่งน้ำ และพืชผักตามธรรมชาติ เทศบาลฯ จึงเล็งเห็นว่างูฝอย เป็นสัตว์ที่มีรสชาติอร่อย สามารถทำอาหารได้หลากหลาย ประกอบกับเลี้ยงง่ายโตเร็ว เทศบาลฯ จึงได้ประสานกับนายประดิษฐ์ จันทะสน (อดีต ผอ. หมู่ 9) ผู้นำชุมชนพื้นที่ที่ชาวบ้านประกอบอาชีพตกกุ้งฝอยอยู่แล้ว โดยได้ออกประชาคมและแนะนำอาชีพ “โครงการเลี้ยงกุ้งฝอย” ให้กับชาวบ้านโนนคุณก่อน เพื่อเป็นหมู่บ้านต้นแบบ ซึ่งอาศัยพื้นที่สาธารณะบ้านโนนคุณ ม.9 (หลังเทศบาล) เป็นศูนย์การทดลองเลี้ยงกุ้งฝอย ซึ่งผลปรากฏว่า กุ้งฝอยเลี้ยงง่ายและโตเร็วแค่ 2 เดือนก็สามารถจับขายได้ถึงกิโลกรัมละ 300 บาท

นอกจากนี้ บริเวณพื้นที่บ่อกุ้งได้จัดทำแปลงเกษตรผสมผสาน โดยนำน้ำที่ได้จากการเลี้ยงบ่อกุ้งมารดน้ำผัก ซึ่งพืชผักที่ปลูกนี้เป็นผักพื้นบ้าน อาทิ ผักแว่นนา ผักแขยง พริก มะเขือ ชিং ช่า ตะไคร้ ฯลฯ ปัจจุบันศูนย์เรียนรู้เศรษฐกิจพอเพียง ได้พัฒนาจนกลายเป็นแหล่งเรียนรู้เศรษฐกิจพอเพียงในชุมชนและพื้นที่ใกล้เคียงมีหลายหน่วยงานสนใจเข้ามาเรียนรู้ที่แหล่งเรียนรู้เป็นจำนวนมาก

สนใจสามารถติดต่อได้ที่

โทรศัพท์ 0-4566-5055

Insarts 0-4566-5022

www.phokrasang.go.th

[Pks Phokrasangs](https://www.facebook.com/PksPhokrasangs)

ผลิตภัณฑ์ขึ้นชื่อของ ทต.โพธิ์กระสังข์



ตุ๊กตาทักโครเซต 4 เผ่า



โซดละเว (ผ้าไหมลายหางกระรอก)



เสื่อกกทอมือ



- **ตุ๊กตาทักโครเซต 4 เผ่า** ในจังหวัดศรีสะเกษ คือ ส่วย เขมร ลาว และเยอ ผลิตโดยกลุ่มประดิษฐ์ของชำร่วยของที่ระลึกบ้านโพธิ์กระสังข์ หมู่ที่ 2 Ins 08-5208-9353 (คุณสมลักษณ์)
- **“โซดละเว หรือผ้าไหมลายหางกระรอก”** ของชาวทวย ผลิตโดยกลุ่มเยาชนกอนทวยโซดละเว บ้านแต่พัฒนา หมู่ที่ 11 Ins 09-8597-2149
- **เสื่อกกทอมือ** ผลิตโดยกลุ่มชาวบ้านโคกพยอม หมู่ที่ 4

สำนักงานเทศบาลตำบลโพธิ์กระสังข์ หมู่ที่ 9 ตำบลโพธิ์กระสังข์ อำเภอขุนหาญ จังหวัดศรีสะเกษ 33150

เทศบาลตำบลโนนสูง

“โนนสูงรักท้องถิ่น พื้นดินเกษตรอินทรีย์ ผลิตภัณฑ์ผ้าทอมือ ใช้ความร่วมมือพัฒนาเศรษฐกิจ
ใช้ทักษะชีวิตดูแลสุขภาพ ภายใต้ความร่วมมือเวทีประชาคม”

วิสัยทัศน์เทศบาลตำบลโนนสูง



ประวัติเทศบาลตำบลโนนสูง

เทศบาลตำบลโนนสูงเดิมเป็นสภาตำบลโนนสูง และประกาศเป็นองค์การบริหารส่วนตำบลโนนสูง เมื่อวันที่ 16 ธันวาคม พ.ศ.2539 ต่อมาได้รับการจัดตั้งเป็นเทศบาลขนาดเล็กตามประกาศจากกระทรวงมหาดไทย เรื่อง จัดตั้งองค์การบริหารส่วนตำบลโนนสูง อำเภอขุนหาญ จังหวัดศรีสะเกษ เป็นเทศบาลตำบลโนนสูง เมื่อวันที่ 27 ตุลาคม พ.ศ.2552 ประกาศในราชกิจจานุเบกษา หน้า 43 เล่มที่ 127 ตอนที่ 14 ก ลงวันที่ 26 กุมภาพันธ์ 2553



สินค้าประจำเทศบาลตำบลโนนสูง



นายประดิษฐ์ นาคพันธ์

นายกเทศมนตรีตำบลโนนสูง

ข้อมูลทั่วไป

เทศบาลตำบลโนนสูง มีเนื้อที่ทั้งหมด 33.9 ตารางกิโลเมตร หรือประมาณ 21,187.5 ไร่ พื้นที่ส่วนใหญ่เป็นที่ราบลุ่มทางทิศตะวันตกเฉียงใต้ลาดต่ำลงมาทางทิศตะวันตกเฉียงเหนือ หมู่บ้านที่อยู่ในบริเวณดังกล่าวได้แก่ หมู่ที่ 3, 7, 8 พื้นที่เหมาะแก่การปลูกข้าวและหมู่บ้านในบริเวณพื้นที่ราบได้แก่ หมู่ที่ 1, 4, 5, 6 และ 9 เหมาะแก่การปลูกข้าว มีประมาณร้อยละ 60 ของพื้นที่ตำบล

เขตการปกครอง จำนวนหมู่บ้าน 9 หมู่บ้าน มีหมู่บ้านในเขตเทศบาลเต็มทั้งหมู่บ้าน 6 หมู่บ้าน ได้แก่ หมู่ที่ 3, 4, 5, 6, 7, 8 และหมู่บ้านในเขตเทศบาลบางส่วน 3 หมู่บ้าน ได้แก่ หมู่ที่ 1, 2, 9

ประชากร มีประชากรทั้งสิ้น 4,686 คนแยกเป็นชาย 2,352 คน หญิง 2,334 คน มีความหนาแน่นเฉลี่ย 88 คน/ตารางกิโลเมตร มีครัวเรือนจำนวน 1,089 ครัวเรือน (ข้อมูล ณ เดือน กันยายน พ.ศ.2561)

กลุ่มที่เทศบาลตำบลโนนสูงหรือหน่วยงานของรัฐบาลจัดตั้งขึ้น

1. กลุ่มพัฒนาสตรีตำบล 1 กลุ่ม 200 คน
2. อาสาสมัครป้องกันภัยฝ่ายพลเรือน 4 รุ่น 120 คน
3. ศูนย์พัฒนาครอบครัวชุมชนตำบลโนนสูง 1 ศูนย์
4. หมู่บ้าน อพป. 3 หมู่บ้าน (บ้านกระเบา กระเจาหนองบัว)
5. อสม. 147 คน
6. กองทุนสวัสดิการชุมชน 1 กองทุน
7. กองทุนหลักประกันสุขภาพ 1 กองทุน
8. ชมรมผู้สูงอายุตำบลโนนสูง 531 คน
9. คณะกรรมการพัฒนาบทบาทสตรี 1 กลุ่ม
10. ศูนย์ยุติธรรมชุมชนตำบลโนนสูง 1 ศูนย์
11. ศูนย์ช่วยเหลือประชาชน 1 ศูนย์



องค์การบริหารส่วนตำบลโพธิ์วงค์

“ โพธิ์วงค์ เมืองเกษตรงาม สืบสานประเพณีวัฒนธรรม ผู้คนรักสามัคคี สายธารชีวิตหนองกระมัล ”

วิสัยทัศน์การพัฒนางขององค์การบริหารส่วนตำบลโพธิ์วงค์



ข้อมูลทั่วไป

องค์การบริหารส่วนตำบลโพธิ์วงค์ มีพื้นที่โดยประมาณ 22 ตารางกิโลเมตร หรือ 23,506.25 ไร่ สภาพพื้นที่ส่วนใหญ่เป็นพื้นที่ราบลุ่มประมาณ 70% ของพื้นที่ เหมาะแก่การทำการเกษตร และมีแหล่งน้ำตามธรรมชาติ ได้แก่ หนองกระมัล ห้วยทา คลองหญ้า หนองแว้ง หนองจอก หนองสาหร่าย ซึ่งส่วนใหญ่จะแห้งและตื้นเขินในหน้าแล้ง ทรัพยากรป่าไม้จะมีต้นไม้เหลือประมาณ 20% ส่วนใหญ่เป็นไม้ยืนต้นตามทุ่งนาและป่าช้า ทรัพยากรดิน มีลักษณะดินร่วนปนทราย คุณภาพดินอยู่ในเกณฑ์ดีใช้ในการปลูกพืชได้ผลดี





คณะผู้บริหาร

นายบุญยืน สิริพิันธ์
นายสุน ไชยชาติ
นางนิตยา จันทะมัน
นายสุรพันธ์ สุดใจ

นายก อบต.โพธิ์วังค์
รองนายก อบต.โพธิ์วังค์
รองนายก อบต.โพธิ์วังค์
เลขานุการนายก อบต.โพธิ์วังค์

ด้านการปกครอง

ตำบลโพธิ์วังค์แบ่งเขตการปกครองออกเป็น 8 หมู่บ้าน

- หมู่ที่ 1 บ้านโพธิ์วังค์
- หมู่ที่ 2 บ้านเขวา
- หมู่ที่ 3 บ้านกระมัล
- หมู่ที่ 4 บ้านปรือ
- หมู่ที่ 5 บ้านตาหมื่น
- หมู่ที่ 6 บ้านกระมัลพัฒนา
- หมู่ที่ 7 บ้านโนนแดง
- หมู่ที่ 8 บ้านโนนสันติสุข

มีประชากรทั้งสิ้น 6,374 คน แบ่งเป็นเพศชาย 3,154 คน
เพศหญิง 3,220 คน มีครัวเรือนจำนวน 1,496 ครัวเรือน
(ข้อมูล ณ วันที่ 25 มีนาคม 2559 สำนักทะเบียนอำเภอขุนหาญ)

นายบุญยืน สิริพิันธ์

นายกองค์การบริหารส่วนตำบลโพธิ์วังค์



โครงการอบรมส่งเสริมสุขภาพประชาชนและผู้สูงอายุ



สภาพสังคม

1.การศึกษา

ตำบลโพธิ์วังค์มีสถานศึกษาทั้งหมด 7 แห่ง ประกอบด้วย

- ศูนย์พัฒนาเด็กเล็ก จำนวน 2 แห่ง
- โรงเรียนระดับประถมศึกษา จำนวน 3 แห่ง
- ศูนย์การศึกษานอกโรงเรียน จำนวน 1 แห่ง

2.สาธารณสุข

มีโรงพยาบาลส่งเสริมสุขภาพตำบลโพธิ์วังค์ ตั้งอยู่ที่บ้านโพธิ์วังค์ หมู่ที่ 1

3.การสังคมสงเคราะห์

องค์การบริหารส่วนตำบลโพธิ์วังค์ได้ดำเนินการด้านสังคมสงเคราะห์

- ดำเนินการจ่ายเบี้ยยังชีพให้กับผู้สูงอายุ ผู้พิการ และผู้ป่วยเอดส์
- รับลงทะเบียนและประสานโครงการเงินอุดหนุนเพื่อการเลี้ยงดูเด็กแรกเกิด
- ประสานการทำบัตรผู้พิการ
- จัดทำโครงการช่วยเหลือผู้ยากจน ผู้ยากไร้ ผู้มีรายได้น้อย และผู้ด้อยโอกาสไร้ที่พึ่ง

ระบบเศรษฐกิจ

ประชากรในตำบลโพธิ์วังค์ส่วนใหญ่ประกอบอาชีพเกษตรกรรม โดยมีพื้นที่ทำนาคิดเป็นร้อยละ 90 ของพื้นที่ทำการเกษตรทั้งหมด นอกนั้นใช้ปลูกพืชไร่ต่างๆ ได้แก่ ไม้ผล ไม้ยืนต้น พืชไร่ พืชผักสวนครัวต่างๆ เลี้ยงสัตว์ ปลูกหม่อนเลี้ยงไหมเป็นอาชีพรอง

ศาสนา ประเพณี วัฒนธรรม

1. การนับถือศาสนา

ประชากรส่วนใหญ่ของตำบลโพธิ์วังค์ นับถือศาสนาพุทธ และมีศาสนสถานประจำตำบลโพธิ์วังค์ ได้แก่

- วัดบ้านโพธิ์วังค์ หมู่ที่ 1
- วัดบ้านกระมัล หมู่ที่ 3
- วัดบ้านปรือ หมู่ที่ 4
- วัดบ้านตาหมื่น หมู่ที่ 5
- วัดบ้านกระมัลพัฒนา หมู่ที่ 6



2. ประเพณีและงานประจำปี

งานประเพณีของตำบลโพธิ์วงค์ที่รู้จักกันทั่วไป คือ งานประเพณีเข้าพรรษา งานบุญสังฆทานของแต่ละหมู่บ้าน ประเพณีออกพรรษา (ตักบาตรเทโว) งานประเพณีแซนโถงนาตา สารทเขมร วันสงกรานต์ และประเพณีวันลอยกระทง ซึ่งเป็นลักษณะการจัดงานแต่ละหมู่บ้านแยกกันจัด ไม่ได้เป็นการรวมกันจัดเป็นงานเดียว

3. ภูมิปัญญาท้องถิ่น ภาษากัน

ประชาชนในตำบลโพธิ์วงค์ได้อนุรักษ์ภูมิปัญญาท้องถิ่นที่สืบทอดกันมา ตั้งแต่บรรพบุรุษ ได้แก่ การทำเครื่องจักสานใช้สำหรับในครัวเรือน วิธีการเลี้ยงไหมและการทอผ้าไหม

4. ภาษากัน

มีภาษากันคือ ภาษเขมร ภาษาลาว(ภาษาอีสาน)

5. สินค้าพื้นเมืองและของที่ระลึก

ประชาชนในเขตตำบลโพธิ์วงค์ได้ผลิตของใช้พื้นเมืองขึ้น เพื่อใช้ในครัวเรือน และเหลือเอาไว้จำหน่ายบ้าง ได้แก่ ผ้าไหมทอมือ

พันธกิจ

1. สร้างความสงบเรียบร้อยภายในตำบล มีความเป็นระเบียบเรียบร้อย ด้วยพื้นที่สีเขียว
2. ส่งเสริมการค้า การลงทุน การเกษตรให้ได้มาตรฐาน
3. ส่งเสริมสุขภาพ สนับสนุนการศึกษา และกีฬาในระดับตำบล อำเภอ และจังหวัด
4. พัฒนาระบบสาธารณูปโภค สาธารณูปการให้ครอบคลุมทุกหมู่บ้าน
5. บูรณาการการทำงานของหน่วยงานราชการ เพื่อขับเคลื่อนยุทธศาสตร์การพัฒนาตำบลให้บรรลุผลสัมฤทธิ์



องค์การบริหารส่วนตำบลโพ

**“ มุ่งพัฒนาการศึกษา รักษาสิ่งแวดล้อม พร้อมพัฒนาชุมชน นำเยาวชนห่างไกลยาเสพติด
เสริมสร้างคุณภาพชีวิต สู้สังคมอยู่ดีมีสุข ตามแนวปรัชญาเศรษฐกิจพอเพียง ”**

วิสัยทัศน์การพัฒนางององค์การบริหารส่วนตำบลโพ

องค์การบริหารส่วนตำบลโพ ตั้งอยู่หมู่ที่ 2 ตำบลโพ อำเภอบัวใหญ่ จังหวัดศรีสะเกษ อยู่ติดถนนทางหลวงหมายเลข 24 (โชคชัย - เดชอุดม) ห่างจากที่ว่าการอำเภอบัวใหญ่ ประมาณ 11 กิโลเมตร และอยู่ห่างจากจังหวัดศรีสะเกษ ประมาณ 61 กิโลเมตร ตำบลโพมีพื้นที่ประมาณ 50.80 ตารางกิโลเมตร หรือประมาณ 34,000 ไร่ สภาพพื้นที่ส่วนใหญ่เป็นพื้นที่ราบลุ่มสลับที่ดอน เป็นพื้นที่สูงทางทิศตะวันออก เหมาะกับการปลูกพืชไร่ เช่น ยางพารา และไม้ผล เช่น เงาะ ทุเรียน เนื่องจากพื้นที่ตำบลโพเป็นพื้นที่ภูเขาไฟเก่า จัดเป็นดินร่วนปนทรายสีแดงและสีดำที่มีความอุดมสมบูรณ์สูง ส่วนทิศใต้จะเป็นที่ราบลุ่ม มีลำห้วยกาไหลผ่านพื้นที่ตำบลโพตลอดปี เหมาะสำหรับการทำน



นายไชยชัย จันดี
นายกองค์การบริหารส่วนตำบลโพ



ผลการดำเนินงานที่โดดเด่น



โครงการติดตั้งระบบผลิตกระแสไฟฟ้าโซลาเซลล์ (1 กันยายน 2561)

รัฐบาลมีนโยบายให้องค์กรปกครองส่วนท้องถิ่น ลดการใช้พลังงาน เพื่อช่วยชาติประหยัดพลังงานและงบประมาณ นายกองดีการบริหารส่วนตำบลไพร่ จึงมีนโยบายการประหยัดพลังงานโดยการติดตั้งระบบผลิตกระแสไฟฟ้าด้วยพลังงานแสงอาทิตย์ เพื่อใช้ในสำนักงาน ในช่วงกลางวัน ซึ่งจะเป็นการประหยัดค่าใช้จ่ายในการจ่ายค่าไฟฟ้าปกติเดือนละประมาณ 20,000 บาท แต่ในปัจจุบัน มีการจ่ายค่าไฟฟ้าประมาณเดือนละ 15,000 บาท ซึ่งเป็นการประหยัดค่าใช้จ่ายได้ประมาณเดือนละ 5,000 บาท

ประโยชน์ของโซลาเซลล์

1. เป็นการใช้พลังงานจากธรรมชาติโดยแท้จริง ไม่ต้องผ่านกระบวนการสังเคราะห์ที่มีควัน หรือมีก๊าซใดๆ ทำให้ไม่ก่อมลภาวะต่อสิ่งแวดล้อมปลอดภัยต่อสุขภาพของผู้ใช้
2. เป็นพลังงานที่ใช้แล้วไม่มีวันหมด
3. ป้องกันการเกิดมลภาวะในทุกด้าน เช่น ไม่มีมลพิษทางเสียง ไม่มีการปล่อยควันหรือว่าน้ำเสีย ไม่มีการปล่อยของเสียใดๆ จึงถือว่าเป็นมิตรกับสิ่งแวดล้อมอย่างมาก
4. อายุการใช้งานยาวนาน ประมาณ 25 ปี
5. เป็นแหล่งเรียนรู้ของทางราชการ ซึ่งแต่ละหน่วยงานสามารถมาขอรับข้อมูลในการตัดสินใจใช้พลังงานสะอาดนี้



สถานีวิทยุองค์การบริหารส่วนตำบลไพร่ (บริการสาธารณะ) คลื่นความถี่ 90.00 MHz.

เริ่มทดลองประกอบกิจการครั้งแรกวันที่ 7 มกราคม 2556 ออกอากาศเวลา 06.00 น. - 18.00 น. ทุกวัน ตามนโยบายผู้อำนวยการสถานีวิทยุองค์การบริหารส่วนตำบลไพร่

1. เพื่อเสนอข้อมูลข่าวสารทางราชการ
2. เพื่อถ่ายทอดความรู้ ถ่ายทอดข้อมูลข่าวสารจากกรมประชาสัมพันธ์ รายการสารสนักรู้ เกร็ดความรู้ต่างๆ
3. เพื่อให้ความบันเทิง การเสนอรายการทางวิทยุกระจายเสียง เพื่อให้ความบันเทิงแก่ผู้ฟัง แม้จะมีชั่วโมงวัตถุประสงค์หลักแต่ก็มีความสำคัญและมีผู้ให้ความสำคัญไม่น้อยไปกว่าในวัตถุประสงค์อื่นๆ
4. ประชาสัมพันธ์ การประชาสัมพันธ์องค์กรต่างๆ มูลนิธิต่างๆ ที่เป็นประโยชน์ต่อประชาชน ในพื้นที่



ศูนย์จัดการศัตรูพืช

ตั้งอยู่เลขที่ 104 หมู่ที่ 6 บ้านปูน ตำบลไพร่ อำเภอขุนหาญ จังหวัดศรีสะเกษ

กิจกรรมหลักที่ทำ

- การผลิตเชื้อราไตรโคเดอร์มา
- การผลิตเชื้อราฟิงเจอร์เรีย
- การเลี้ยงปลาในสระและกระชัง
- การเลี้ยงไก่พันธุ์ไข่
- การผลิตปุ๋ยอินทรีย์
- การเลี้ยงเป็ดบาราบี่

ติดต่อประสานศูนย์ นางพรวิไล สุริยะ- **Ins 08-1075-7594**

องค์การบริหารส่วนตำบลลพบุรี

องค์การบริหารส่วนตำบลลพบุรี อำเภอขุนหาญ จังหวัดศรีสะเกษ ตั้งอยู่ห่างจากที่ว่าการอำเภอขุนหาญไปทางทิศตะวันออก เป็นระยะทางประมาณ 15 กิโลเมตร มีเนื้อที่ทั้งหมดประมาณ 23,875.25 ไร่ ประกอบด้วย 8 หมู่บ้าน

**“ภูฝ้ายล้ำค่า สุพรรณินการ์นำชม หอนงชำชะอม
ตระการตา เหล่าประชาสามัคคี”**

คำขวัญองค์การบริหารส่วนตำบลลพบุรี

**“พัฒนาและส่งเสริมแหล่งท่องเที่ยว ประเพณีวัฒนธรรม
จัดกิจกรรมกลุ่มอาชีพอย่างยั่งยืน พลิกฟื้นวิถีเกษตรอินทรีย์
มีบริการประชาชนขั้นพื้นฐาน เสริมสร้างคุณภาพชีวิต
ร่วมคิดในการบริหารจัดการ ได้มาตรฐานด้านกีฬา”**

วิสัยทัศน์การพัฒนาองค์การบริหารส่วนตำบลลพบุรี



นายพลสุข ติงสะ
นายกองค์การบริหารส่วนตำบลลพบุรี



เกจิตั้งแห่งวัดบ้านหนองจิก อ.ขุนหาญ จ.ศรีสะเกษ

หลวงปู่แสน ปสนโน วัดบ้านหนองจิก อ.ขุนหาญ จ.ศรีสะเกษ ได้รับการขนานนามว่า “เทพเจ้าแห่งเขาภูฝ้ายใกล้ชายแดนเขมร” ปัจจุบันอายุ 110 ปี สุขภาพร่างกายยังแข็งแรง เดินไปไหนมาไหนได้ปกติ และทุกวันจะมีข้าราชการ ตำรวจ ทหาร เข้ากราบไหว้ไม่ขาดสาย “แสน คุ่มครอง” เป็นชื่อและนามสกุลเดิมของหลวงปู่แสน เกิดวันศุกร์ที่ 11 กันยายน 2454 ระหว่างบวชเณรได้ไปศึกษาเรียนหนังสือกับหลวงพ่อมุม วัดปราสาทเยอใต้ จนจบป.4 และได้เรียนตำราพระเวทจากหลวงพ่อมุม ทั้งภาษาขอม ภาษาธรรมบาลี จนเก่งกล้าวิชา กระทั่งอายุ 21 ปี ได้เข้าบรรพชาอุปสมบทที่วัดบ้านโพง ได้นิมนต์หลวงพ่อมุม อินทปัญญา วัดปราสาทเยอ อ.ไพรบึง จ.ศรีสะเกษ เป็นพระกรรมวาจาจารย์



แหล่งท่องเที่ยวที่สำคัญ

ปราสาทภูฝ้าย/ปราสาทพนมกะบาร

ภูเขฝ้าย หรือที่ ภาษาเขมรเรียกว่า “พนมกะบาร” เป็นภูเขาหินแกรนิตที่โผล่ขึ้นจากพื้นที่ราบ และมีป่าไม้ที่อุดมสมบูรณ์ โดยมีต้นฝ้ายป่าเกิดปกคลุมภูเขาทั้งลูก และออกดอกสีเหลืองบานสะพรั่งในฤดูหนาว

ปราสาทหินภูฝ้าย หรือ ปราสาทพนมกะบาร เป็นปราสาทหินก่อด้วยศิลาแลงและหินสลักจากภูเขฝ้าย สันนิษฐานว่าสร้างตามแบบปราสาทฤๅ สมัยลพบุรี มีประติมากรรมด้วยศิลาแลง 1 บาน มีกรอบประตูทั้ง 2 ด้าน มีศิลาจารึกอักษรสันสกฤต ปัจจุบันคงเหลือแต่ฐานและร่องรอยการก่ออิฐย่อมุม มีทับหลังนารายณ์บรรทมศิลป์ เป็นศิลปะขอมโบราณ ซึ่งปัจจุบันทับหลังนารายณ์บรรทมศิลป์ ได้ย้ายเชิญไปประดิษฐานที่วัดสุพรรณรัตน ตำบลพราน

ทางอำเภอขุนหาญจึงจัดให้เป็นแหล่งท่องเที่ยว เมื่อถึงเดือนกุมภาพันธ์ของทุก ๆ ปี ดอกฝ้ายจะบานสะพรั่ง เหลืองอร่ามดูแล้วสวยงาม และเมื่อถึงเดือนเมษายนของทุกปี ชาวอำเภอขุนหาญประกอบด้วย ตำบลลิ, ตำบลโพธิ์วงศ์, ตำบลพราน และตำบลภูฝ้ายเป็นหลัก ได้จัดงานประจำปีเทศกาลมหาชาติ เชิญพระเวสสันดรเข้าเมือง ซึ่งก็คืองานบุญพะเวด และประเพณีการขึ้นภูเขฝ้าย เพื่อนมัสการหลวงพ่อใหญ่ เป็นประจำทุกปี โดยมีการจัดขบวนช้างในการแห่พระเวสสันดร และประเพณีการขึ้นภูเขฝ้าย เพื่อนมัสการสิ่งศักดิ์สิทธิ์ซึ่งบนภูเขฝ้ายก็จะมีทับหลังนารายณ์บรรทมศิลป์ เป็นศิลปะของขอมโบราณ มีถ้ำพระ ถ้ำค้างคาวและสระน้ำโบราณ รอยพระพุทธรูป จาลอง หลวงพ่อใหญ่



หมู่บ้านวัฒนธรรมชะแมร์

วันที่ 3 เมษายน 2557 ที่บ้านกุดนาแก้ว ตำบลภูฝ้าย อำเภอขุนหาญ จังหวัดศรีสะเกษ นายวิทยา วิรารัตน์ ประธานสภาวัฒนธรรมจังหวัดศรีสะเกษ เปิดหมู่บ้านท่องเที่ยวทางวัฒนธรรมชะแมร์ศรีสะเกษ โดยมี นายพลสุข ดิงสะ นายกองค้การบริหารส่วนตำบลภูฝ้าย นำชนเผ่าชะแมร์ตำบลภูฝ้าย ร่วมให้การต้อนรับ นำเยี่ยมชมกิจกรรมประเพณีท้องถิ่นพื้นบ้านชนเผ่าชะแมร์ เยี่ยมชมกิจกรรมเศรษฐกิจพอเพียงการปลูกผัก รั้วกินได้แบบชนเผ่าชะแมร์บ้านกุด นาแก้ว ชมการทอผ้าไหมลายพื้นเมืองชะแมร์ ชมการตำข้าวเปลือกด้วยครกช้อมมือแบบโบราณ และเยี่ยมชมการสาธิตการปรุงอาหารพื้นบ้านชนเผ่าชะแมร์

โดยจังหวัดศรีสะเกษได้คัดเลือกให้เป็นหมู่บ้านต้นแบบชนเผ่าชะแมร์ศรีสะเกษ โดยพื้นเพของชุมชนหมู่บ้านกุดนาแก้วส่วนใหญ่เป็นชนเผ่าชะแมร์ มีวิถีชีวิตแบบดั้งเดิมเขมร ไม่ว่าจะเป็นภาษาพูด การแต่งกาย บ้านเรือน ความเป็นอยู่ อาชีพ ตลอดจนความเชื่อและประเพณีต่างๆ ไม่ว่าจะเป็น การบูชาและนับถือผีปู่ตาประจำหมู่บ้าน (ตาจารย์) การบูชาและนับถือมะมัด ประเพณีแซนโฎนตา (สารทชะแมร์) ยังคงอัตลักษณ์ความเป็นชะแมร์ได้อย่างสมบูรณ์

อำเภออุทุมพรพิสัย



- วัดกระเบา หมู่ 5 ตำบลชะยุง
- วัดเกษมสุข หมู่ 7 ตำบลตาเกษ
- วัดขนวน หมู่ 3 ตำบลหนองอี้ง
- วัดชะยุง หมู่ 1 ตำบลชะยุง
- วัดชัยเหล็ก หมู่ 3 ตำบลรังแร้ง
- วัดค้อย่างหล่อ หมู่ 8 ตำบลหัวช้าง
- วัดโคกกลาง ม.9 ตำบลอิหล่า
- วัดโคกหล้า หมู่ 4 ตำบลโคกหล้า
- วัดจำปาโนนสูง หมู่ 6 ตำบลแหม
- วัดเจริญธรรม หมู่ 5 ตำบลหนองห้าง
- วัดเจียงวงษ์ หมู่ 11 ตำบลหนองห้าง
- วัดซุง หมู่ 7 ตำบลปะอาว
- วัดไตรมาส หมู่ 2 ตำบลรังแร้ง
- วัดทองเทพ หมู่ 2 ตำบลแหม
- วัดทุ่งไชย (ชัยมงคล)
- หมู่ 2 ตำบลทุ่งไชย
- วัดทุ่งสว่าง หมู่ 6 ตำบลตาเกษ
- วัดเทพปราสาท หมู่ 4 ตำบลชะยุง
- วัดธรรมะประชาสันติ
- หมู่ 10 ตำบลสระกำแพงใหญ่
- วัดธรรมะประชาสันติ
- ตำบลสระกำแพงใหญ่
- วัดธาตุน้อย หมู่ 10 ตำบลก้านเหลือง
- วัดนานวน หมู่ 2 ตำบลโคกหล้า
- วัดนาโนน หมู่ 3 ตำบลหนองไฮ
- วัดโนนกลาง หมู่ 4 ตำบลแค้น
- วัดโนนเค็ง หมู่ 6 ตำบลหนองไฮ
- วัดโนนคู่ หมู่ 5 ตำบลอิหล่า
- วัดโนนแดงพัฒนาราม
- หมู่ 14 ตำบลก้านเหลือง
- วัดโนนน้อย หมู่ 9 ตำบลโคกหล้า
- วัดโนนเปือย หมู่ 12 ตำบลอิหล่า
- วัดโนนยาง หมู่ 3 ตำบลอิหล่า
- วัดโนนสาย หมู่ 5 ตำบลแหม
- วัดโนนใหญ่ หมู่ 5 ตำบลโพธิ์ชัย
- วัดบ้านกระจะ
- หมู่ 7 ตำบลโคกหล้า
- วัดบ้านกลาง หมู่ 4 ตำบลชะยุง
- วัดบ้านกอก หมู่ 6 ตำบลหัวช้าง
- วัดบ้านกอก หมู่ 6 ตำบลหัวช้าง
- วัดบ้านกอก หมู่ 11 ตำบลปะอาว
- วัดบ้านก้อหนองหว้า
- หมู่ 9 ตำบลหนองไฮ
- วัดบ้านกุง หมู่ 2 ตำบลหัวช้าง
- วัดบ้านเขาว หมู่ 4 ตำบลทุ่งไชย
- วัดบ้านแซ้ หมู่ 1 ตำบลแซ้
- วัดบ้านค้อ หมู่ 6 ตำบลรังแร้ง
- วัดบ้านค้อ
- หมู่ 3 ตำบลสระกำแพงใหญ่
- วัดบ้านโคก หมู่ 7 ตำบลทุ่งไชย
- วัดบ้านโคกกลางน้อย
- หมู่ 4 ตำบลอิหล่า
- วัดบ้านจิก หมู่ 2 ตำบลอิหล่า
- วัดบ้านชำ หมู่ 5 ตำบลรังแร้ง

- วัดบ้านคง หมู่ 2 ตำบลโพธิ์ชัย
- วัดบ้านคู่ หมู่ 4 ตำบลปะอาว
- วัดบ้านตลาด หมู่ 11 ตำบลสำโรง
- วัดบ้านแต่ หมู่ 1 ตำบลแต่
- วัดบ้านโตะ หมู่ 4 ตำบลโพธิ์ชัย
- วัดบ้านนกเจ้า หมู่ 1 ตำบลรังแร้ง
- วัดบ้านเนียม หมู่ 3 ตำบลชะยุง
- วัดบ้านโนน หมู่ 8 ตำบลรังแร้ง
- วัดบ้านโนน หมู่ 2 ตำบลแซ้
- วัดบ้านโนน หมู่ 8 ตำบลแหม
- วัดบ้านโนนเปือย หมู่ 6 ตำบลแซ้
- วัดบ้านโนนสูง หมู่ 10 ตำบลอิหล่า
- วัดบ้านบอน หมู่ 6 ต.อุทุมพรพิสัย
- วัดบ้านปะทะ หมู่ 8 ตำบลปะอาว
- วัดบ้านผือน้อย หมู่ 9 ตำบลรังแร้ง
- วัดบ้านฝาง หมู่ 5 ตำบลปะอาว
- วัดบ้านปลับ หมู่ 6 ตำบลปะอาว
- วัดบ้านเพ็ก หมู่ 7 ตำบลรังแร้ง
- วัดบ้านม่วง หมู่ 12 ตำบลแต่
- วัดบ้านยาง หมู่ 11 ตำบลโคกจาน
- วัดบ้านสมอ หมู่ 9 ตำบลโพธิ์ชัย
- วัดบ้านแสง หมู่ 5 ตำบลโคกหล้า
- วัดบ้านหนองไฮ
- หมู่ 1 ตำบลหนองไฮ

- วัดบ้านห้อง หมู่ 2 ตำบลปะอาว
- วัดบ้านหอย หมู่ 10 ตำบลหัวช้าง
- วัดบ้านเฟื่อง หมู่ 10 ตำบลแหม
- วัดบ้านเฟื่อง
- หมู่ 6 ตำบลโคกหล้า
- วัดประชานิมิต หมู่ 7 ตำบลกำแพง
- วัดป่าเทพนิมิต หมู่ 4 ตำบลแหม
- วัดป่าบ้านกลาง หมู่ 9 ตำบลหัวช้าง
- วัดป่าบ้านแก หมู่ 2 ตำบลสำโรง
- วัดป่าพุทธนิมิต
- หมู่ 7 ตำบลหนองห้าง
- วัดป่าหนองหวาย
- หมู่ 10 ตำบลโคกจาน
- วัดพงพรด หมู่ 3 ตำบลหนองห้าง
- วัดโพธิ์ชัย หมู่ 1 ตำบลโพธิ์ชัย
- วัดโพธิ์ศรีก้านเหลือง
- หมู่ 1 ตำบลก้านเหลือง
- วัดโพธิ์ศรีโคกจาน
- หมู่ 1 ตำบลโคกจาน
- วัดโพธิ์ศรีสุวรรณ หมู่ 6 ตำบลอิหล่า
- วัดโพนทอง หมู่ 1 ตำบลแหม
- วัดโพนเมือง หมู่ 7 ตำบลชะยุง
- วัดม่วง หมู่ 5 ตำบลแต่
- วัดยางน้อย หมู่ 8 ตำบลตาเกษ

- วัดยางเอือด หมู่ 12 ตำบลสำโรง
- วัดรังแร้ง หมู่ 4 ตำบลรังแร้ง
- วัดเวฬุวัน หมู่ 1 ตำบลแซ้
- วัดศรีแก้ว หมู่ 1 ตำบลศรีแก้ว
- วัดศรีมงคลรัตนาราม
- หมู่ 8 ตำบลโคกจาน
- วัดศรีอุทุมพร หมู่ 15 ตำบลสำโรง
- วัดสัมปอ หมู่ 2 ตำบลสำโรง
- วัดสระกำแพงใหญ่
- หมู่ 1 ตำบลสระกำแพงใหญ่
- วัดสระภู หมู่ 1 ตำบลกำแพง
- วัดสร้างแก้ว หมู่ 11 ตำบลอิหล่า
- วัดสร้างเรือ หมู่ 5 ตำบลหัวทับทัน
- วัดสวนฝ้าย หมู่ 9 ตำบลสำโรง
- วัดสะเดา หมู่ 8 ตำบลโพธิ์ชัย
- วัดกพน หมู่ 5 ตำบลก้านเหลือง
- วัดกระเบา หมู่ 5 ตำบลชะยุง
- วัดสำโรงน้อย หมู่ 4 ตำบลหัวช้าง
- วัดสำโรงใหญ่ หมู่ 1 ตำบลสำโรง
- วัดสุทิวเทพนาราม
- หมู่ 1 ตำบลแหม
- วัดสุเทพนิมิต
- หมู่ 5 ตำบลสระกำแพงใหญ่

- วัดแสนคุณ หมู่ 6 ตำบลโคกจาน
- วัดหนองแคน หมู่ 2 ตำบลชะยุง
- วัดหนองคิปลี หมู่ 2 ตำบลหนองไฮ
- วัดหนองเต่า หมู่ 6 ตำบลกำแพง
- วัดหนองแต่ หมู่ 5 ตำบลทุ่งไชย
- วัดหนองบัว หมู่ 7 ตำบลหนองห้าง
- วัดหนองยาง หมู่ 6 ตำบลชะยุง
- วัดหนองสูง หมู่ 4 ตำบลตาเกษ
- วัดหนองหญ้าปล้อง
- หมู่ 4 ตำบลหนองห้าง
- วัดหนองหยอด หมู่ 3 ตำบลแต่
- วัดหนองหว้า หมู่ 5 ตำบลหัวช้าง
- วัดหนองห้าง หมู่ 2 ตำบลหนองห้าง
- วัดหนองเหล็ก
- หมู่ 8 ตำบลก้านเหลือง
- วัดหนองเหล็ก หมู่ 7 ตำบลอิหล่า
- วัดหนองเหล็ก หมู่ 18 ตำบลตาเกษ
- วัดหนองใหญ่ศิลาาราม
- หมู่ 8 ตำบลแหม
- วัดหัวช้าง หมู่ 1 ตำบลหัวช้าง
- วัดอ้อมแก้ว หมู่ 7 ตำบลก้านเหลือง
- วัดละออง หมู่ 5 ตำบลแซ้
- วัดอิหล่า หมู่ 1 ตำบลอิหล่า

วัดศรีสมบุญรัตนาราม

สวนพุทธธรรมนำไทย พาใจเป็นสุข

พระครูวินัยธรศักดิ์มนตรี ปกสุโส

ดำรงตำแหน่งเจ้าอาวาสวัดศรีสมบุญรัตนาราม

วัดศรีสมบุญรัตนาราม ในพระสังฆราชูปถัมภ์ เริ่มก่อตั้งขึ้นเมื่อวันที่ 5 เดือนพฤษภาคม 2555 มีหลวงปู่คำบุ คุดตจิตโต วัดกุดชุมพู่ เป็นประธานฝ่ายสงฆ์ มีพลตรีสมชาย เพ็งกรวด รองแม่ทัพภาคที่ 2 เป็นประธานฝ่ายฆราวาส โดยการถวายที่เป็นพุทธบูชาของ คุณยายสมบุญ บุญอิน นายสุรต - นางทองสี วงษ์รักษ์ พร้อมครอบครัวตระกูลวงษ์รักษ์ ถวายให้พระครูวินัยธรศักดิ์มนตรี ปกสุโส (พระอาจารย์โชติ) ได้ดำเนินการสร้างเป็นโครงการพัฒนาสร้างศาสนสถานทางพระพุทธศาสนา และสนับสนุนงานพัฒนาสังคม ดำเนินการสร้างเป็นระยะเวลา 4 ปี และขอแต่งตั้งเป็นวัดโดยสมบุญ เมื่อวันที่ 21 เดือนตุลาคม 2559 ถือได้ว่าเป็นวัดสุดท้ายในสมัยรัชกาลที่ 9 โดยพระครูวินัยธรศักดิ์มนตรี ปกสุโส ได้รับการแต่งตั้งเป็นเจ้าอาวาส เมื่อวันที่ 29 ธันวาคม 2559 เป็นเจ้าอาวาสรูปแรกของวัดศรีสมบุญรัตนาราม และเป็นเจ้าอาวาสรุ่นแรกในสมัยรัชกาลที่ 10

วัดศรีสมบุญรัตนาราม ใช้เวลาสร้างได้รวดเร็วมากจากพลังศรัทธาของสาธุชน โดยการนำเป็นสะพานบุญจากพระอาจารย์โชติ มีเจ้าภาพหลักร่วมทำบุญและสาธุชนทั่วประเทศ ร่วมแรงใจสร้างขึ้น มีพระราชาภคิตีรังษี เจ้าคณะจังหวัดศรีสะเกษ เป็นประธานที่ปรึกษา มีนายประวิทย์ จารุรัชกุล นายก อบต. สำโรง นางกชพร จารุรัชกุล กำนันตำบลสำโรง ผู้ใหญ่บ้านหนองแคน และคณะกรรมการให้การสนับสนุน

สวนพุทธธรรมนำไทยพาใจเป็นสุข ในพระสังฆราชูปถัมภ์

เจ้าภาพหลัก คุณชนาธิป ตามสมัย, คุณชัยยุทธ อังศุวิทยา, คุณแม่เบญจวรรณ จันทร์ฤกษ์, คุณแม่มาศ ขอสุข, คุณนิตยา บุญเกิด, ร้านสี่ทองอะไหล่รถยนต์ ศรีสะเกษ

บันทึก โครงการสำคัญ

วัดศรีสมบุญรัตนาราม มีโครงการพัฒนาทุกด้าน โดยมีพระครูวินัยธรศักดิ์มนตรี ปกสุโส เป็นประธานโครงการ เช่น

- โครงการอบรมจริยธรรม คุณธรรม
- โครงการสืบสานรักษาขนบธรรมเนียมวัฒนธรรมไทย
- โครงการส่งเสริมงานพัฒนาสังคมในทุกๆ ด้าน



เสนาสนะ/สิ่งศักดิ์สิทธิ์

วัดศรีสมบุญรัตนาราม มีสิ่งปลูกสร้างและสิ่งศักดิ์สิทธิ์ อาทิ ศาลาครีภัสร์ตันโชติอโศกวิทยาคุณ อุโบสถศรีสมบุญ ลานพุทธมงคล หลวงพ่อพระพุทธรศคากยมณี นาคะเศรษฐีโลกนาถ หลวงพ่อทันใจ และต้นคำชะโนดซึ่งนำมาจากวังนาคินทร์ คำชะโนด มาปลูก

วัดป่าเวฬุวัน

ที่วัดทุกทิศชาวประชาได้อาศัย

พระครูวิจิตรสุคันธาภิรม

เจ้าอาวาสวัดป่าเวฬุวัน

เจ้าคณะตำบลบ้านเหลียง

วัดป่าเวฬุวัน ตั้งอยู่ที่บ้านแก้ง ตำบลแก้ง อำเภอกอฉก จ.พรพิจัย

จังหวัดศรีสะเกษ



พระครูวิจิตรสุกัณธาภิรม



พระปลัดธนาทิพย์ ธนวิชัย

ผู้ปกครองวัดในปัจจุบัน

พระครูวิจิตรสุกัณธาภิรม

เจ้าคณะตำบลก้านเหลือง

เจ้าอาวาสวัดป่าเวฬุวัน

- อายุ 49 ปี พรรษา 26
- นักธรรมชั้นเอก
- ประโยค 1 - 2 พุทธศาสตรบัณฑิต

พระปลัดธนาทิพย์ ธนวิชัย

เลขานุการเจ้าคณะอำเภออุทุมพรพิสัย
รองเจ้าอาวาสวัดป่าเวฬุวัน

- อายุ 26 ปี พรรษา 6
 - นักธรรมชั้นเอก
 - ประโยค 1 - 2 พุทธศาสตรบัณฑิต
-



ประวัติความเป็นมา

วัดป่าเวฬุวัน หรือ วัดป่าบ้านแฮ่ ได้สร้างขึ้นเมื่อ พ.ศ.2500 มีเนื้อที่ 84 ไร่ โดยมี หลวงปู่เผือก ฐานิสฺสโร พระวิปัสสนาจารย์ชื่อดัง เป็นผู้ดำริเริ่มสร้างวัดขึ้น (หลังจากที่ออกเดินธุดงค์ปฏิบัติธรรม กลับมาที่บ้านแฮ่ และได้มาปักกลดในป่าช้าบ้านแฮ่) เพื่อให้เป็นที่ปฏิบัติธรรมกรรมฐาน โดยใช้ชื่อว่า “วัดป่าแสนสุขอารมย์” ครั้นเจ้าประคุณสมเด็จพระพุฒาจารย์ (อาจ อาสภมหาเถระ) ขณะสมณศักดิ์ที่ พระพิมลธรรม ได้มาพักปฏิบัติธรรม ณ ที่แห่งนี้ เห็นว่ามีกอไผ่เป็นจำนวนมาก และเหมาะแก่การปฏิบัติธรรม จึงได้ประทานนามว่า “วัดป่าเวฬุวัน” ในการนี้หลวงปู่เผือก ฐานิสฺสโร และหลวงปู่เครื่อง สุภทฺโท ได้ดำเนินการก่อสร้างวัดให้มีเสนาสนะเพียงพอต่อพระภิกษุสามเณร และผู้ปฏิบัติธรรม โดยมีการสอนกรรมฐานเรื่อยมา จน พ.ศ.2529 หลวงปู่เผือก ฐานิสฺสโร ได้ถึงแก่กรรมด้วยโรคชราวัย 94 ปี จึงมีหลวงปู่เลี่ยม ญาณวีโร ได้สืบทอดเจตนารมณ์ปณิธานการปฏิบัติธรรม

โดยได้มีการจัดงานปฏิบัติธรรมปรีวาสนกรรมมาจนถึงปัจจุบัน ต่อมาในปีพ.ศ.2539 หลวงปู่เลี่ยม ญาณวีโร ถึงแก่กรรมภาพลง มีพระอาจารย์บุญเลี้ยง อาภสฺสโร สาณงานต่อในเจตนารมณ์และสร้างเสนาสนะหลายอย่างจนถึงปีพ.ศ.2549 พระอาจารย์คำหมาย คนธวฺโส ได้เป็นผู้ดูแลวัดต่อมา เมื่อวันที่ 5 มิถุนายน พ.ศ.2550 สำนักงานพระพุทธศาสนาแห่งชาติได้ประกาศตั้งวัด จึงมีพระอธิการคำหมาย คนธวฺโส เป็นเจ้าอาวาสรูปแรก และในปี พ.ศ.2555 ท่านได้รับพระราชทานตั้งสมณศักดิ์เป็นพระครูสัญญาบัตรเจ้าอาวาสวัดราษฎร์ชั้นโท ในราชทินนามที่ พระครูวิจิตรสุคันธาภิรม (คำหมาย คนธวฺโส)

วัดป่าเวฬุวันได้รับพระราชทานวิสุงคามสีมา เมื่อวันที่ 30 เดือน มีนาคม พ.ศ.2558 ขนาด 25 เมตร ยาว 40 เมตร โดยเป็นศูนย์รวมจิตใจของชาวบ้านแฮ่ โนนเปือย หน้าท่อม โนนขามป้อม ชาวอำเภออุทุมพรพิสัย ตั้งแต่อดีตจวบจนปัจจุบัน



บันทึก

ผู้ปกครองวัดในปัจจุบัน

- พระครูวิจิตรสุคันธาภิรม
เจ้าอาวาส/เจ้าคณะตำบลกันทรลึง
อายุ 49 ปี พรรษา 26 นักรธรรมเอก
ประโยค 1-2 พุทธศาสตรบัณฑิต
- พระปลัดธนาทิพย์ ธนวิฑู
รองเจ้าอาวาส/เลขานุการเจ้าคณะอำเภออุทุมพรพิสัย
อายุ 26 ปี พรรษา 6 นักรธรรมเอก
ประโยค 1-2 พุทธศาสตรบัณฑิต

งานบุญประจำปี

วัดป่าเวฬุวันได้กำหนดให้จัดงานปฏิบัติธรรมปริวาสกรรม ระหว่างวันที่ 20 - 30 เดือนเมษายน ของทุกปี

อาคาร - เสนาสนะ

อุโบสถ	ขนาดกว้าง 12 เมตร	ยาว 27 เมตร
ศาลาการเปรียญ 2 ชั้น	ขนาดกว้าง 16 เมตร	ยาว 36 เมตร
อาคารรับรอง	ขนาดกว้าง 9 เมตร	ยาว 15 เมตร
ศาลาอเนกประสงค์	ขนาดกว้าง 12 เมตร	ยาว 21 เมตร
โรงครัว/ที่พักแม่ชี	ขนาดกว้าง 12 เมตร	ยาว 12 เมตร
หอบูรพาจารย์/พระใหญ่	ขนาดกว้าง 9 เมตร	ยาว 9 เมตร
ลานธรรมสวนไฟ	ขนาดกว้าง 30 เมตร	ยาว 40 เมตร
กุฏิสงฆ์ 25 หลัง	ห้องน้ำ 30 ห้อง	

เวฬุวันไพรสถานบ้านแซ้วนี้ หากท่านใดได้เข้าพักอยู่สักครา เป็นสถานที่อบรมบ่มเพาะจิต ทั้งพระเถรและนักเรียนอยู่ใกล้ไกล เวฬุวันเป็นสถานอันร่มรื่น เหมาะแก่การเจริญสมณะวิปัสสนา เป็นที่ให้บำเพ็ญธรรมตามดุจจิต ทำจิตให้หลุดพ้นจากบ่วงมาร

มีสิ่งดีอยู่มากมายให้ค้นหา จะรู้ว่าเยี่ยมสงบร่มเย็นดี ทว่าทุกทิศชาวประชาได้อาศัย ต่างได้ใช้ที่แห่งนี้บำเพ็ญธรรม สัจดีเยี่ยมทั้งกลางวันกลางคืนหนา พาชีวิตมีความสุขพ้นทุกข์ภัย ทำชีวิตให้มีศำมหาศาล เป็นสถานอันสงบพบพระธรรม





วัดหนองหญ้าปล้อง

สถานที่เลื่อมใสศรัทธาของพุทธศาสนิกชน

พระครูวาปีรัตนากิจวัฒน์

เจ้าคณะตำบลหนองห้าง, เจ้าอาวาสวัดหนองหญ้าปล้อง

วัดหนองหญ้าปล้อง ตั้งอยู่เลขที่ 102 หมู่ที่ 4 บ้านหนองหญ้าปล้อง ตำบลหนองห้าง อำเภออุทุมพรพิสัย จังหวัดศรีสะเกษ สังกัดคณะสงฆ์มหานิกาย

ประวัติความเป็นมา

วัดหนองหญ้าปล้อง ตั้งเมื่อวันที่ 1 มีนาคม พ.ศ.2393 ได้รับพระราชทานวิสุงคามสีมาเมื่อวันที่ 4 มีนาคม พ.ศ.2416 เขตวิสุงคามสีมา กว้าง 14 เมตร ยาว 22 เมตร

วัดหนองหญ้าปล้อง มีการพัฒนามาตามลำดับด้วยแรงศรัทธาของชาวบ้านหนองหญ้าปล้อง และผู้มีจิตศรัทธาทั่วไปในการบูรณปฏิสังขรณ์ ทั้งเสนาสนะและสถานที่ ในปัจจุบันนี้มีการจัดลานวัดเป็นพื้นคอนกรีต ปลูกต้นไม้ร่มรื่น แลดูสะอาดตา เป็นที่เลื่อมใสศรัทธาของพุทธศาสนิกชนทั่วไป



พระครูวาปีรัตนากวีวัฒน์



พ.ศ. 2561

ประวัติเจ้าอาวาส

พระครูวาปีรัตนากวีวัฒน์ (น.ธ.เอก ศน.ม.) นามเดิม พระนันทพร อภิวัตโน (วิจิตร) เกิดเมื่อวันที่ 3 มิถุนายน พ.ศ.2516 บิดาชื่อนายนวล วิจิตร มารดาชื่อนางสว่าง วิจิตร บ้านเลขที่ 159 หมู่ที่ 4 ตำบลหนองห้าง อำเภออุทุมพรพิสัย จังหวัดศรีสะเกษ

บรรพชา/อุปสมบท เมื่ออายุ 25 ปี วันที่ 2 กรกฎาคม พ.ศ.2541 ณ อุโบสถวัดหนองหญ้าปล้อง ตำบลหนองห้าง อำเภออุทุมพรพิสัย จังหวัดศรีสะเกษ โดยมีพระครูสุชุมธรรโมภาส เป็นพระอุปัชฌาย์ พระครูสีลสังวรวิมล เป็นพระกรรมวาจาจารย์ พระส้วน มุฑุจิตโต เป็นพระอนุสาวนาจารย์

การศึกษา

พ.ศ.2543 ได้นักธรรมชั้นเอก สำนักเรียนคณะจังหวัดศรีสะเกษ
พ.ศ.2550 สำเร็จการศึกษาระดับปริญญาตรี พุทธศาสตรบัณฑิต (พธ.บ.) จากมหาวิทยาลัยมหาจุฬาลงกรณราชวิทยาลัย วิทยาเขตอุบลราชธานี

พ.ศ.2553 สำเร็จการศึกษาระดับปริญญาโท ศาสนศาสตรมหาบัณฑิต(ศน.ม.) จากมหาวิทยาลัยมหามกุฏราชวิทยาลัย วิทยาเขตร้อยเอ็ด

ด้านการปกครอง

พ.ศ.2549 ได้รับแต่งตั้งเป็นผู้ช่วยเจ้าอาวาสวัดหนองหญ้าปล้อง
พ.ศ.2552 ได้รับแต่งตั้งเป็นเจ้าอาวาสวัดหนองหญ้าปล้อง
พ.ศ.2555 ได้รับแต่งตั้งเป็นเจ้าคณะตำบลหนองห้าง
พ.ศ.2560 ได้รับแต่งตั้งเป็นพระอุปัชฌาย์

สมณศักดิ์

พ.ศ.2558 ได้รับพระราชทานตั้งสมณศักดิ์เป็นพระครูสัญญาบัตร เจ้าคณะตำบลชั้นโท(จ.ต.ช.ท.) ในราชทินนามที่ “พระครูวาปีรัตนากวีวัฒน์”



พ.ศ. 2560

บันทึก

ลำดับเจ้าอาวาส

1. พระบุญนาค(ครูบาใหญ่บุญ)
2. พระเกษ(พระอาจารย์เกษ)
3. พระปิว(พระอาจารย์ปิว)
4. พระภู(พระอาจารย์ภู)
5. พระอธิการมี กิตติสัทโท(พระครูกิตติสุนทร)
พ.ศ.2506 - พ.ศ.2551
6. พระอธิการนันทพร อภิวัตโน(พระครูวาปีรัตนากวีวัฒน์)
พ.ศ.2552 - ปัจจุบัน

เสนาสนะภายในวัด

อุโบสถ 1 หลัง ศาลาการเปรียญ 1 หลัง ศาลาธรรมสังเวช 1 หลัง ศาลาพักผ่อน 1 หลัง กุฏิสงฆ์ 3 หลัง หอระฆัง 1 หลัง โรงครัว 1 หลัง เเมรุ 1 หลัง และห้องน้ำ - ห้องสุขา 5 แห่ง



วัดบ้านค้อ

สืบสานประเพณีบุญกุ่มข้าวใหญ่

พระใบฎีกาอรุณ อนาโย

ดำรงตำแหน่งเจ้าอาวาสวัดบ้านค้อ

วัดบ้านค้อ ตั้งอยู่เลขที่ 83 บ้านค้อ หมู่ที่ 3 ตำบลสระกำแพงใหญ่ อำเภอกุฉินารายณ์ จังหวัดศรีสะเกษ สังกัดคณะสงฆ์มหานิกาย ก่อตั้งเมื่อ พ.ศ. 2448 ได้รับพระราชทานวิสุงคามสีมาเมื่อ พ.ศ. 2524 ที่ดินตั้งวัด เนื้อที่ 7 ไร่ 2 งาน 80 ตารางวา อาณาเขต ทิศเหนือประมาณ 3 เส้นจดถนน ทิศใต้ประมาณ 4 เส้น 5 วา ทิศตะวันออกประมาณ 3 เส้นจดถนน ทิศตะวันตกประมาณ 4 เส้นจดถนน

อาคารเสนาสนะ

- อุโบสถ กว้าง 9 เมตร ยาว 15 เมตร สร้างเมื่อ พ.ศ.2500
- ศาลาการเปรียญ 1 หลัง
- กุฏิ 6 หลัง
- ศาลาบำเพ็ญกุศล 1 หลัง
- หอระฆัง 1 หลัง
- เมรุ 1 หลัง

บันทึก

กิจกรรมสำคัญของวัดบ้านค้อ

วัดบ้านค้อได้อนุรักษ์และสืบสานประเพณี และวัฒนธรรม
ที่ตั้งงามให้คงอยู่คู่กับวัดและหมู่บ้าน อาทิ

- การอุปสมบทหมู่
- ประเพณีบุญกุ่มข้าวใหญ่
- ประเพณีสงฆ์น้ำพระ ฯลฯ



พระประธานในอุโบสถ



กำเนียบเจ้าอาวาส

- รูปที่ 1 พระอาจารย์คง
- รูปที่ 2 พระอธิการสมนึก ขนฺติโก
- รูปที่ 3 พระแสง
- รูปที่ 4 หลวงปู่สาลี คมภีโร
- รูปที่ 5 พระใบฎีกาอรุณ อนาลโย(เจ้าอาวาสปัจจุบัน)





คำบูชาพระพุทธรูปเมตตาเมืองศรี

วันทามิ พุทธะเมตตัง โลกานัง อะนุกัมปะกัง เวเนยยานัง ปะโพเธตัง สันติมคคานุสา
สะกัง สิริเกสะนะคะเร ปะติฏฐายะ จูติัง ชะยะสิทธิธะนัง โสตถิ ลาภัง ภาะวันตุ เม
สิทธิกิจจัง สิทธิกัมมัง สิทธิลาโภ ชะโย นิจจัง สัพพะสิทธิ ภาะวันตุ เม



วัดทุ่งสว่าง

ขอพรพระพุทธรูปเมตตาเมืองศรี

วัดทุ่งสว่าง หมู่ที่ 6 ตำบลตาเกษ อำเภอกุญชรพิสัย จังหวัดศรีสะเกษ เป็นวัดที่พำนักของเจ้าคณะอำเภอกุญชรพิสัย และมีพระพุทธรูปเมตตาเมืองศรีเป็นพระพุทธรูปองค์ใหญ่ ที่ชาวเมืองให้ความศรัทธา และมาสักการะขอพรให้สมหวังในเรื่องต่างๆ อยู่เสมอ

ประวัติวัดทุ่งสว่าง

นายเจริญ บุญธรรม อาศัยอยู่ ณ หมู่ที่ 6 ตำบลตาเกษ อำเภอกุญชรพิสัย จังหวัดศรีสะเกษ ได้บริจาคที่ดิน 6 ไร่ 56 ตารางวา เลขที่ดิน 176 โฉนดที่ดิน เลขที่ 20953 ติดถนนทางหลวง 226 เพื่อสร้างวัด ได้ประกาศตั้งวัดในพระพุทธศาสนา นามว่า วัดทุ่งสว่าง ในวันที่ 17 มกราคม พ.ศ.2541 ตัดถวายฝั่งลูกนิมิต ผูกพัทธสีมา ในวันที่ 27 มกราคม พ.ศ.2547 โดยมีพระธรรมปริยัติโสภณ (พระพรหมกวี) เจ้าคณะภาค 10 ในขณะนั้น เป็นประธาน

กำนียบเจ้าอาวาส

วัดทุ่งสว่างมีเจ้าอาวาสปกครองวัดดังนี้

1. พระครูโกวิทธรรม พ.ศ.2528 - 2541
2. พระศรีธรรมมาภรณ์ เจ้าอาวาส และเจ้าคณะอำเภอกุญชรพิสัย พ.ศ.2543 - ปัจจุบัน



บันทึก

คำกลอนคติเตือนใจ

ทุ่งสว่าง ดิตทางหลวง 226
 หันหน้าทาง ศรีสะเกษ เขตปลอดภัย
 มองเห็นพระ องค์ใหญ่ สูงสง่า
 กราบขอพร อธิษฐาน บารมี
 ทุ่งรวงทอง มองเห็นชัด มัดดวงจิต
 ทุ่งสีทอง ผุดผ่องใส จิตอำไพ
 สว่างจิต สว่างใจ สว่างใส
 สว่างนาน ในทุกกาล สว่างดี
 บุญกุศล ที่ทำ นำดวงจิต
 มีอายุ วรรณะ ไร่โรศิ

วังรตวก เลี้ยวขวา ลาดทางใส
 วังรตไป กิโล 12 มองซ้ายมือ
 มีนามว่า พระพุทธเมตตาเมืองศรี
 เป็นเศรษฐี มีเงินทอง สมตั้งใจ
 ทุ่งนิมิต จิตแจ่มใส มีพระใหญ่
 ทุ่งวิไล ได้กราบไหว้ ตั้งใจปอง
 สว่างใน ดวงจิตใจ สว่างศรี
 สว่างมี ทรัพย์เงินทอง ของปลื้มใจ
 นำชีวิต ให้ประสบ แต่สุขศรี
 ปลอดภัยดี โชคดีกัน ทุกท่านเทอญฯ



พระศรีธรรมาภรณ์

เจ้าคณะอำเภออุทุมพรพิสัย เจ้าอาวาสวัดทุ่งสว่าง

ติดต่อวัดทุ่งสว่าง โทร. 08-1600-0382



วัดโนนใหญ่

สถานที่เลื่อมใสศรัทธาของพุทธศาสนิกชน

พระมหาพรชัย จันตีสาวโร

เจ้าคณะตำบลโพธิ์ชัย, เจ้าอาวาสวัดโนนใหญ่

วัดโนนใหญ่ ตั้งอยู่เลขที่ 94 บ้านโนนใหญ่ หมู่ที่ 5 ตำบลโพธิ์ชัย อำเภอกุฉินารายณ์ จังหวัดศรีสะเกษ

ประวัติความเป็นมา

วัดโนนใหญ่ สร้างเมื่อปี พ.ศ.2389 ได้รับพระราชทานวิสุงคามสีมา ในปี พ.ศ.2437 มีเนื้อที่ทั้งหมด 32 ไร่ 58 ตารางวา น.ส.ต.ก. เลขที่ 2247 ทิศเหนือจดที่ นางรอง ไชยเพชร และนางพั้น เตมีย์ ทิศใต้จดทางสาธารณะ ทิศตะวันออกติดที่นายทน และนายสอน ทิศตะวันตกจดที่นางบุญทอง จันทร และทางสาธารณะ มีที่สาธารณะ 1 แปลง เนื้อที่ 1 ไร่ เดิมที่วัดมีเนื้อที่อยู่ประมาณ 10 ไร่ เศษ ด้วยความศรัทธาในพระพุทธศาสนา ชาวบ้านจึงร่วมกันบริจาคที่ดิน เพื่อขยายอาณาเขตของวัด โดยมีรายนามผู้บริจาคดังนี้

- ครอบครัวคุณพ่อพันธ์ โนนใหญ่ จำนวน 3 ไร่
- ครอบครัวคุณพ่อทน แก้วบุญมา จำนวน 3 ไร่
- ครอบครัวคุณแม่หมิ่ง อินทร์จักร จำนวน 2 ไร่
- ครอบครัวคุณแม่ใบ โนนเงิน จำนวน 2 งาน
- ครอบครัวคุณพ่อวัน วงษ์เลิศ จำนวน 2 งาน
- ครอบครัวคุณพ่อเคน พันธุ์ดี จำนวน 2 งาน
- ครอบครัวคุณพ่อทองใส ไชยเพ็ชร จำนวน 2 งาน
- ครอบครัวคุณแม่สาย ชัยชาญ จำนวน 2 งาน
- พระอธิการสิงห์ สุขกาโม จำนวน 3 ไร่
- ครอบครัวคุณพ่อเผือก อุทุม จำนวน 2 ไร่
- ครอบครัวคุณแม่เสน จันทะภรณ์ จำนวน 1 ไร่
- ครอบครัวคุณแม่เปียง พงษ์ศิลา จำนวน 3 งาน
- ครอบครัวคุณพ่อเครื่อง ศรีกุล จำนวน 2 งาน
- ครอบครัวคุณพ่อสมาน ศิลาโชติ จำนวน 2 งาน
- ครอบครัวคุณพ่อสินवल โนนใหญ่ จำนวน 3 ไร่
- ครอบครัวคุณพ่อทองคำ ไชยนิล จำนวน 5 ไร่
- ครอบครัวคุณแม่สาย สิงห์เงิน จำนวน 2 งาน



กำเนียบเจ้าอาวาส

1. หลวงปู่ต่าง
2. หลวงปู่ดำ
3. พระอธิการผอง
4. พระอธิการทองใส
5. หลวงปู่ภู
6. หลวงปู่ณู
7. พระอธิการทองใส
8. หลวงปู่จอม
9. พระอธิการสิงห์ สุขกาโม
10. พระอธิการสมาน อภิรโต
11. หลวงปู่ปั้น ปัญญาโชโต
12. พระอธิการเทพ พุทธิสสารี ปี พ.ศ.2536 - 2554
13. พระมหาพรชัย ชันดีสารี ปี พ.ศ.2548 - ปัจจุบัน



บันทึก

อาคารเสนาสนะ

อุโบสถ กว้าง 7 เมตร ยาว 25 เมตร สร้างปี พ.ศ.2523
 ศาลาการเปรียญ กว้าง 15 เมตร ยาว 25 เมตร สร้างปี พ.ศ. 2519
 กุฏิสงฆ์เป็นอาคารไม้ 7 หลัง ศาลาธรรมสังเวช และฌาปนสถาน หอระฆัง 1 หลัง ศาลหลวงปู่ต่าง (สร้างแทนศาลเดิม) เป็นศาลาทรงไทย และลานปฏิบัติธรรม สร้างปี พ.ศ.2559



พระมหาพรชัย ชันดีสารี





หลวงปู่สิงห์ ภาสุโก ด้วยศรัทธาเหนือเศียรเกล้า

หลวงปู่สิงห์ ภาสุโก เจ้าอาวาสวัดบ้านกลาง ตำบลชะยูง อำเภออุทุมพรพิสัย จังหวัดศรีสะเกษ หลวงปู่สิงห์ เกิดวันที่ 16 ธันวาคม 2475 สิริอายุ 86 ปี 40 พรรษา ตอนท่านเยาว์วัย ท่านได้บวชเณรศึกษาพระธรรม ปรนนิบัติพระผู้ใหญ่ จากนั้นลาสิกขาออกมาเป็นฆราวาสสักพัก และกลับเข้าสู่ไต้ร่มกาสาพัสตร์อีกครั้ง ที่วัดพระธาตุเรืองรอง จังหวัดศรีสะเกษ เมื่อปี 2521 และมาจำพรรษาที่วัดบ้านกลาง คึกษาธรรมะจนจบชั้นพระครู เป็นเจ้าอาวาสมาจนถึงปัจจุบัน



ด้านคาถาอาคม

ตามคำบอกเล่าของท่านคือ เมื่อตอนที่ท่านเป็นฆราวาส ท่านเป็นคนใฝ่รู้ และเดินทางไปยังที่ต่าง ๆ ท่านได้เรียนวิชาคาถาอาคมจากหมอธรรมทั้งชาวไทยและชาวเขมร ตอนที่ท่านบวชไม่มีใครรู้เลยว่าท่านไปศึกษาจากพระอาจารย์ใด ท่านเพียงบอกว่าท่านศึกษาตามคำสอนของพระพุทธเจ้า หลายครั้งที่ลูกศิษย์ลูกหาได้ถามหลวงปู่เรื่องวิชาเวทย์ต่าง ๆ ที่หลวงปู่ช่วยเหลือผู้คนมากมาย แต่ท่านก็ไม่ได้บอกอะไร ไม่เคยอวดอุตริแม้เพียงครั้งถึงแม้ว่าหลวงปู่ไม่เคยอวดอ้างวิชาอาคมต่าง ๆ แต่ประจักษ์พยานจากคำบอกเล่าของชาวบ้านว่า เมื่อชาว

บ้านได้รับความเดือดร้อน ไม่ว่าจะของหาย คนหาย โดนคุณไสย หรือมีอาการเจ็บป่วยแปลก ๆ (ผีเข้า) หลวงปู่ท่านก็ช่วยเหลือ และช่วยปิดเป่าสิ่งชั่วร้ายมานับครั้งไม่ถ้วน หลายคนที่ได้เรียนวิชาคาถาอาคมและอยากจะฝากตัวเป็นศิษย์ ต้องการศึกษาคาถาอาคมจากหลวงปู่ ท่านจะบอกเพียงว่าให้ไปศึกษาธรรมะของพระพุทธเจ้า ดังคำพูดจากปากหลวงปู่ว่า

“ไม่มีอะไรดีกว่าธรรมะ-พระพุทธเจ้าดอก”

ตลอดการครองเพศบรรพชิตของหลวงปู่สิงห์ ภาสุโก ท่านใฝ่ศึกษาธรรมะเป็นอย่างมาก มีเมตตาต่อสรรพสัตว์ทั้งหลายทั้งปวง และครองเพศบรรพชิตได้อย่างงดงามไร้ข้อ



หลวงปู่สิงห์ ภาสุโก

ครหา ท่านจึงเป็นที่เคารพศรัทธาและเป็นที่พึ่ง ทั้งในหมู่พระภิกษุและเหล่าศิษยานุศิษย์จากทั่วสารทิศ

องค์การบริหารส่วนตำบลหนองห้าง

“ ตำบลหนองห้างนำอยู่ สุวิถีเศรษฐกิจพอเพียง อนุรักษ์ความเป็นไทย ใส่ใจทรัพยากรธรรมชาติ และสิ่งแวดล้อม ”

วิสัยทัศน์ในการพัฒนาขององค์การบริหารส่วนตำบลหนองห้าง



วัดป่าหนองทอน (วัดสองล้านขวด)

ตั้งอยู่หมู่ที่ 2 ตำบลหนองห้าง อำเภออุทุมพรพิสัย จังหวัดศรีสะเกษ ห่างจากตัวอำเภออุทุมพรพิสัยไปทางทิศใต้ประมาณ 6 กิโลเมตร

ปัจจุบันมี นายนิคม ทาศรี ดำรงตำแหน่ง นายก อบต.หนองห้าง และ นายทงศักดิ์ อึ้งไชยพร เป็นปลัด อบต.หนองห้าง



หอรบั้ง



ห้องอบสนุนโพร



“บาส” ที่ประดิษฐ์จากวัสดุเหลือใช้ ที่ใหญ่ที่สุดในโลก



ข้อมูลทั่วไป

องค์การบริหารส่วนตำบลหนองห้าง ได้รับการยกฐานะจากสภาตำบล เป็นองค์การบริหารส่วนตำบล เมื่อวันที่ 23 กุมภาพันธ์ 2540 มีพื้นที่ตำบล ตามกระทรวงมหาดไทยประกาศจัดตั้งเมื่อปี พ.ศ.2540 ประมาณ 23,455 ไร่ หรือ 37.53 ตารางกิโลเมตร

ภูมิประเทศ ตั้งอยู่ในเขตที่ราบสูง พื้นที่ส่วนใหญ่เป็นที่ราบสลับกับ ที่ดอน และป่าไม้เบญจพรรณ เหมาะสำหรับการทำพื้นที่ทางการเกษตร เลี้ยงสัตว์ และประกอบอาชีพอุตสาหกรรม

การปกครอง มีจำนวนหมู่บ้านทั้งหมด 17 หมู่บ้าน เป็นหมู่บ้าน ที่อยู่ในเขตองค์การบริหารส่วนตำบล ทั้ง 17 หมู่บ้าน ได้แก่

- หมู่ที่ 1 บ้านหนองห้าง
- หมู่ที่ 2 บ้านหนองห้าง
- หมู่ที่ 3 บ้านพงพรต
- หมู่ที่ 4 บ้านหนองหญ้าปล้อง
- หมู่ที่ 5 บ้านฟ้าผ่า
- หมู่ที่ 6 บ้านลำโรงน้อย
- หมู่ที่ 7 บ้านหนองบัว
- หมู่ที่ 8 บ้านหลักป้าย
- หมู่ที่ 9 บ้านหนองดอน
- หมู่ที่ 10 บ้านหนองมอญ
- หมู่ที่ 11 บ้านเจียงวงศ์
- หมู่ที่ 12 บ้านหนองใหญ่
- หมู่ที่ 13 บ้านหนองแคน
- หมู่ที่ 14 บ้านชุมปูน
- หมู่ที่ 15 บ้านหนองบัว
- หมู่ที่ 16 บ้านลำโรงน้อย
- หมู่ที่ 17 บ้านพงพรต

ประชากร ตำบลหนองห้างมีประชากรทั้งสิ้น 8,408 คน แยกเป็น ชาย 4,218 คน หญิง 4,190 คน มีครัวเรือนจำนวน 1,782 ครัวเรือน (ข้อมูลจากฝ่ายทะเบียนอำเภออุทุมพรพิสัย ณ วันที่ 1 ตุลาคม 2560)

พันธกิจ (Mission)

1. การพัฒนาระบบคมนาคมขนส่ง โครงสร้างพื้นฐานและ สาธารณูปโภคที่มีประสิทธิภาพ
2. ประชาชนมีสุขภาพอนามัยดีและได้รับการบริการอย่างเป็นธรรม
3. ป้องกันและแก้ไขปัญหาหายาเสพติด
4. พัฒนาคุณภาพชีวิตของเด็ก สตรี ผู้สูงอายุ ผู้ติดเชื้อเอชไอวี ผู้พิการ และผู้ด้อยโอกาสทางสังคมให้มี คุณภาพชีวิตที่ดี
5. ชุมชนเข้มแข็ง
6. ส่งเสริมสนับสนุนการพัฒนาอาชีพ กลุ่มอาชีพ และเพิ่มรายได้ ให้แก่ชุมชน
7. อนุรักษ์ทรัพยากรธรรมชาติและฟื้นฟูสิ่งแวดล้อม
8. ส่งเสริมการศึกษาทั้งในระบบและนอกระบบ
9. อนุรักษ์และส่งเสริมวัฒนธรรมประเพณีอันดีงาม และ ภูมิปัญญาท้องถิ่น
10. บริหารงานตามหลักธรรมาภิบาล และบริหารจัดการบ้านเมืองที่ดี





จุดมุ่งหมาย(Means)

1. โครงสร้างพื้นฐานได้มาตรฐานและรองรับการขยายตัวของชุมชนในอนาคต
2. ประชาชนมีสุขภาพอนามัยดีถ้วนหน้า
3. หมู่บ้านสีขาวปลอดยาเสพติด
4. เด็ก สตรี ผู้สูงอายุ ผู้ติดเชื้อเอชไอวี ผู้พิการ และผู้ด้อยโอกาสทางสังคมมีคุณภาพชีวิตที่ดี
5. ชุมชนเข้มแข็งสามารถพึ่งตนเองได้
6. ประชาชนมีอาชีพและรายได้เพิ่มขึ้น สามารถเลี้ยงชีพได้
7. อนุรักษ์ทรัพยากรธรรมชาติและฟื้นฟูสิ่งแวดล้อม
8. ยกระดับคุณภาพการศึกษาของประชาชนอย่างทั่วถึง
9. เพื่อสืบทอดศิลปะ วัฒนธรรม และประเพณีท้องถิ่นให้คงอยู่สืบไป
10. การบริหารจัดการโปร่งใส ประชาชนมีส่วนร่วมและได้รับการอย่างเป็นธรรม



พระพุทธรูปโบราณทำจากไม้
วัดสำโรงน้อย



พระพุทธรูปโบราณทำจากไม้
วัดพงพวด



ประเพณี วัฒนธรรม

ประเพณีแห่เทียนเข้าพรรษา ประเพณีลอยกระทง ประเพณีโสังกรานต์ ประเพณีบุญกฐิน ประเพณีบุญสังฆทาน ประเพณีรำผีฟ้า ประเพณีรำแม่ต ประเพณีบุญพะเหวด ประเพณีบุญบั้งไฟ

ส่วนราชการในพื้นที่

- โรงเรียนประถมศึกษา จำนวน 4 แห่ง โรงเรียนมัธยมศึกษา (ขยายโอกาส 2 แห่ง)
- โรงเรียนบ้านหนองห้าง ตั้งอยู่หมู่ที่ 13 (ขยายโอกาส)
- โรงเรียนบ้านลำโรงน้อยหนองบัว ตั้งอยู่หมู่ที่ 16 (ขยายโอกาส)
- โรงเรียนบ้านพงพวด ตั้งอยู่หมู่ที่ 17
- โรงเรียนบ้านฟ้าผ่า ตั้งอยู่หมู่ที่ 5
- โรงพยาบาลส่งเสริมสุขภาพตำบลบ้านพงพวด ตั้งอยู่หมู่ที่ 3
- โรงพยาบาลส่งเสริมสุขภาพตำบลบ้านหนองแคน ตั้งอยู่หมู่ที่ 13
- ศูนย์การศึกษาอนุเคราะห์และการศึกษาตามอัธยาศัยตำบล ตั้งอยู่หมู่ที่ 2



ประเพณีรำแม่ตตำบลหนองห้าง

กลุ่มกิจกรรม/กลุ่มอาชีพ

- กลุ่มถนนอาหาร บ้านหนองห้าง หมู่ที่ 1
- กลุ่มธนาคารขยะ(โรงเรียนบ้านหนองห้าง)
- กลุ่มข้าวกล้องอก หมอนชิต ผ้าไหม ผ้าฝ้าย บ้านหนองห้าง หมู่ที่ 2
- กลุ่มผ้าไหม บ้านพงพรต หมู่ที่ 3
- กลุ่มข้าวหลาม ขนมไทย พรหมเช็ดเท้า บ้านหนองหญ้าปล้อง หมู่ที่ 4
- กลุ่มพรหมเช็ดเท้า ขนมไทย กลุ่มบ้านฟ้าผ่า หมู่ที่ 5
- กลุ่มข้าวโพด ถั่วฝักยาว บ้านลำโรงน้อย หมู่ที่ 6
- กลุ่มเลี้ยงไหม บ้านหนองบัว หมู่ที่ 7
- กลุ่มน้ำยาล้างจาน บ้านหลักป้าย หมู่ที่ 8
- กลุ่มเกษตรกรรม บ้านหนองดวน หมู่ที่ 9
- กลุ่มผลิตน้ำยาล้างจาน บ้านหนองมอญ หมู่ที่ 10
- กลุ่มเย็บจักร พรหมเช็ดเท้า บ้านเสียววงค์ หมู่ที่ 11
- กลุ่มเสื่อกก บ้านหนองใหญ่ หมู่ที่ 12
- กลุ่มน้ำพริก บ้านหนองแคน หมู่ที่ 13
- กลุ่มพรหมเช็ดเท้า บ้านชุมปูน หมู่ที่ 14
- กลุ่มน้ำยาล้างจาน บ้านหนองบัว หมู่ที่ 15
- กลุ่มเกษตรกรรม บ้านลำโรงน้อย หมู่ที่ 16
- กลุ่มผ้าไหม บ้านพงพรต หมู่ที่ 17

กองทุนในหมู่บ้าน

- กองทุนกลุ่มออมทรัพย์สัจจะเพื่อการผลิต 17 กลุ่ม
- กลุ่มฌาปนกิจ 1 กลุ่ม
- กองทุนหมู่บ้าน 12 กลุ่ม
- กองทุนกลุ่มออมทรัพย์ 17 กลุ่ม
- กองทุนสวัสดิการตำบลหนองห้าง 1 กลุ่ม



สภาพทางสังคม

การศึกษา

- มหาวิทยาลัยผู้สูงอายุ 1 แห่ง
- โรงเรียนมัธยมศึกษา (ขยายโอกาส) 2 แห่ง ได้แก่ โรงเรียนบ้านหนองห้าง โรงเรียนบ้านลำโรงน้อยหนองบัว
- โรงเรียนประถมศึกษา 4 แห่ง
- ศูนย์พัฒนาเด็กเล็ก 5 แห่ง
- ศูนย์การศึกษาขยายโอกาส (กศน.) 1 แห่ง
- ที่อ่านหนังสือพิมพ์ประจำหมู่บ้าน 17 แห่ง

สถาบันและองค์การทางศาสนา

- วัด / สำนักสงฆ์ / ที่พักสงฆ์ 14 แห่ง

การสาธารณสุข

- โรงพยาบาลส่งเสริมสุขภาพตำบล 2 แห่ง
- ศูนย์สาธารณสุขมูลฐานชุมชน 11 แห่ง



กาลาปฏิบัติธรรม วัดป่าหนองควน



แหล่งท่องเที่ยวสำคัญ

- วัดป่าหนองควน (วัดสองล้านขวด) หมู่ที่ 9
- สวนเมล่อน บ้านหนองใหญ่ หมู่ที่ 12
- แผงโซล่าเซลล์ จุดช่วยเหลือประชาชนให้พ้นภัยแล้ง

ผลิตภัณฑ์ขึ้นชื่อ

- ข้าวหลาม บ้านหนองหญ้าปล้อง ม.4
- วันใบเตย วันมะพร้าว วันลูกจาก วันกะทิ
ติดต่อ นายกาญจนะ สมบัติ 09-0857-9987
- ไข่ทรงเครื่อง ติดต่อ นางเทพ อภัย 09-3962-9189
- เมลอนทอง บ้านหนองใหญ่ หมู่ที่ 12
- ผ้าไหม บ้านหนองห้าง ม.1 2 บ้านหนองบัว หมู่ที่ 7 และ 15
- เสื่อกก บ้านหนองใหญ่ หมู่ที่ 12
- ข้าวหอมมะลิ ข้าวกลิ้ง ข้าวลิ้มผัว บ้านหนองห้าง ม.12
- ขนมกะหรี่ปั๊พ ม.9

กิจกรรม/โครงการโดดเด่น

- ศูนย์พัฒนาครอบครัว ชุมชน ตำบลหนองห้าง (ดีเด่น 2558 - 2559)
- ศูนย์พัฒนาคุณภาพชีวิตผู้สูงอายุ โครงการดูแลผู้สูงอายุภาวะพึ่งพิง (LTC ปี 2561)
- มหาวิทยาลัยพัฒนาคุณภาพชีวิตผู้สูงอายุ



องค์การบริหารส่วนตำบลอีหล้า



ข้อมูลทั่วไป

องค์การบริหารส่วนตำบลอีหล้า ตำบลอีหล้า อำเภอกุฉินารายณ์ จังหวัดศรีสะเกษ จัดตั้งตามพระราชบัญญัติสภาตำบลและองค์การบริหารส่วนตำบล พ.ศ.2537 เมื่อวันที่ 16 เดือนเมษายน พ.ศ.2539 อยู่ห่างจากที่ว่าการอำเภอกุฉินารายณ์ ไปทางทิศเหนือ ประมาณ 10 กิโลเมตร และอยู่ห่างจากตัวจังหวัดศรีสะเกษ ไปทางทิศตะวันตก ประมาณ 22 กิโลเมตร มีเส้นทางเชื่อมต่อกับถนนหมายเลข 226

องค์การบริหารส่วนตำบลอีหล้า มีเนื้อที่ 9,799 ไร่ สภาพภูมิประเทศเป็นที่ราบป่าโปร่งสลับทุ่งนาและเป็นดินร่วนปนทราย ภูมิอากาศร้อนและแห้ง มีแหล่งน้ำตามธรรมชาติ มีลำห้วยหว่า ลำห้วยกุง เป็นที่กักเก็บน้ำ มีทั้งหมดจำนวน 12 หมู่บ้าน



คณะผู้บริหาร

นายรัฐดิรัฐ บุตรเพชร
ร.ต.ต.ชูชาติ หาญบาง
นายอัม พวงเพชร
นายบุญโฮม อนุพันธ์

นายก อบต.อีหล้า
รองนายก อบต.อีหล้า
รองนายก อบต.อีหล้า
เลขาธิการนายก อบต.อีหล้า

ฝ่ายสภา

นายยุทธพงษ์ สกลณี
นายอำพร ก้านสนธิ์
นายชนิต ศรีด้วง

ประธานสภา อบต.อีหล้า
รองประธานสภา อบต.อีหล้า
เลขาธิการสภา อบต.อีหล้า

หัวหน้าส่วน

นายพงษ์สิทธิ์พงษ์ นามวงษ์
นางจันฉวี อินทฤทธิ์
นางสมาน สิงจานุสงค์
นายจกกฤษ สุทาบุญ

ปลัด อบต.อีหล้า
หัวหน้าสำนักปลัด
ผู้อำนวยการกองคลัง
นายช่างโยธาชำนาญงาน รักษาการ
ผู้อำนวยการกองช่าง



นายสิทธิรัฐ บุตรเพชร
 นายกองคํารบริหารส่วนตำบลอู่ห้ล่า



ผลการดำเนินงานในปีงบประมาณ พ.ศ.2558 – 2560

1. ผลการพัฒนาโครงสร้างพื้นฐาน

- 1.1 พัฒนาปรับปรุง เส้นทางคมนาคมในตำบล และระหว่างตำบล โดยเร่งรัดให้มีการก่อสร้างปรับปรุงซ่อมแซม ถนนหนทางทุกสายในตำบล
- 1.2 ติดตั้งและขยายเขตไฟฟ้าสาธารณะเพิ่มมากขึ้น
- 1.3 จัดหาแหล่งน้ำเพื่อการอุปโภค บริโภค แหล่งน้ำเพื่อการเกษตรให้เพียงพอกับความต้องการ
- 1.4 ขยายเขตประปาหมู่บ้านเพิ่มขึ้น รวมทั้งดูแลรักษาแหล่งน้ำสาธารณะ
- 1.5 เร่งรัดการแก้ไขปัญหาด้านการจัดการขยะมูลฝอย และปลูกจิตสำนึกให้กับเยาวชน ประชาชนร่วมอนุรักษ์ทรัพยากร ธรรมชาติและสิ่งแวดล้อม

2. ผลการพัฒนาด้านเศรษฐกิจ

- 2.1 ส่งเสริมการลงทุนการผลิตด้านการเกษตรและพัฒนาอาชีพให้แก่ประชาชนในตำบล
- 2.2 ประชาชนเกิดการรวมกลุ่ม ทำให้มีความรู้ความสามารถในการนำไปพัฒนาในการประกอบอาชีพหลักและอาชีพเสริมได้
- 2.3 พัฒนาศักยภาพทางด้านเศรษฐกิจต่อครอบครัว ชุมชน ให้สามารถช่วยเหลือตัวเองได้

3. ผลการพัฒนาด้านคุณภาพชีวิตประชาชน

- 3.1 สนับสนุนงานด้านสาธารณสุขและพัฒนางานสาธารณสุขมูลฐาน มีการณรงค์และป้องกันควบคุมการแพร่ระบาดของโรคไข้เลือดออก
- 3.2 ส่งเสริมและสนับสนุนพัฒนาคุณภาพมาตรฐานการศึกษาระดับก่อนปฐมวัย
- 3.3 จัดกิจกรรมสื่อการเรียนการสอน พัฒนาครูผู้ดูแลเด็กให้เพิ่มขีดความสามารถในการจัดกระบวนการเรียนรู้
- 3.4 ส่งเสริมคุณภาพชีวิตให้กับประชาชน ไม่ว่าจะเป็นเด็ก เยาวชน สตรี ผู้สูงอายุ ผู้พิการ และผู้ด้อยโอกาส ให้มีคุณภาพชีวิตที่ดีขึ้น และได้รับการดูแลอย่างทั่วถึง
- 3.5 ส่งเสริมสนับสนุนในด้านการศึกษา ศาสนา และประเพณีอันดีงาม ตลอดจนภูมิปัญญาท้องถิ่นของชาวบ้าน

4. ผลการพัฒนาด้านการบริหารจัดการ

- 4.1 ปรับปรุงระบบสารสนเทศให้มีความทันสมัย เพื่อให้การบริการมีความสะดวกรวดเร็ว
- 4.2 ปรับปรุง ซ่อมแซม และจัดหาวัสดุครุภัณฑ์ เพื่อรองรับการให้บริการแก่ประชาชน
- 4.3 พัฒนาศูนย์บริการเพื่อเพิ่มขีดความสามารถในการให้บริการแก่ประชาชน
- 4.4 ประชาชนมีส่วนร่วมในกิจกรรมต่าง ๆ ของภาครัฐมากขึ้น

อำเภอถิ่นอารามย์

- วัดกันทรารมณีย์ ตำบลคูน้ำ
- วัดกุดเคาะ หมู่ 9 ตำบลทาม
- วัดขามป้อม หมู่ 5 ตำบลหนองบัว
- วัดคำบอน หมู่ 9 ตำบลคูน้ำ
- วัดคำเมย หมู่ 11 ตำบลคูน้ำ
- วัดจำปา หมู่ 2 ตำบลหนองแก้ว
- วัดจิกกะลาสุทธาราม หมู่ 4 ตำบลผักแพว
- วัดแดงน้อยพัฒนาราม หมู่ 5 ตำบลหนองแวง
- วัดท่าช้าง หมู่ 4 ตำบลหนองบัว
- วัดทุ่งมั่ง หมู่ 4 ตำบลลิปะดำ
- วัดทุ่งพาย หมู่ 3 ตำบลหนองหัวช้าง
- วัดน้อยโนนสัง หมู่ 2 ตำบลโนนสัง
- วัดนางกว้าง หมู่ 5 ตำบลคำเนียม
- วัดนาดี หมู่ 9 ตำบลผักแพว
- วัดโนนแดง หมู่ 8 ตำบลยาง
- วัดโนนเปือย หมู่ 8 ตำบลจาน
- วัดโนนผึ้ง หมู่ 1 ตำบลโนนสัง
- วัดโนนเรือ หมู่ 2 ตำบลหนองบัว
- วัดโนนสวน หมู่ 2 ตำบลเมืองน้อย
- วัดคนสว่าง หมู่ 13 ตำบลผักแพว
- วัดโนนสัง หมู่ 2 ตำบลโนนสัง
- วัดบกขี้ยาง หมู่ 4 ตำบลหนองหัวช้าง
- วัดบกปาง หมู่ 11 ตำบลผักแพว
- วัดบ้านกล้วย หมู่ 4 ตำบลยาง
- วัดบ้านกอก หมู่ 3 ตำบลละทาย
- วัดบ้านเก้าสิบ หมู่ 9 ตำบลโนนสัง
- วัดบ้านเกาะ หมู่ 6 ตำบลผักแพว
- วัดบ้านเกาะเหล็ก หมู่ 1 ตำบลบัวน้อย
- วัดบ้านขาม หมู่ 3 ตำบลบัวน้อย
- วัดบ้านเขวา หมู่ 4 ตำบลละทาย
- วัดบ้านคล้อ หมู่ 2 ตำบลคูน้ำ
- วัดบ้านโคก หมู่ 5 ตำบลยาง
- วัดบ้านจาน หมู่ 1 ตำบลจาน
- วัดบ้านเจ็ย หมู่ 2 ตำบลทาม
- วัดบ้านคู้ หมู่ 1 ตำบลคูน้ำ
- วัดบ้านคูน หมู่ 1 ตำบลคูน้ำ
- วัดบ้านทาม หมู่ 1 ตำบลทาม
- วัดบ้านเทิน หมู่ 2 ตำบลบัวน้อย
- วัดบ้านบัวน้อย หมู่ 4 ตำบลบัวน้อย
- วัดผักนึ่ง หมู่ 4 ตำบลจาน
- วัดบ้านยาง หมู่ 1 ตำบลยาง
- วัดบ้านลิ้ม หมู่ 7 ตำบลคูน้ำ
- วัดบ้านหนองแสง หมู่ 9 ตำบลบัวน้อย
- วัดบ้านหนามแดง (สระพังทอง) หมู่ 3 ตำบลหนองแวง
- วัดบ้านหมัด หมู่ 3 ตำบลทาม
- วัดบ้านเหมา หมู่ 2 ตำบลละทาย
- วัดบ้านอึปาด หมู่ 1 ตำบลลิปะดำ
- วัดบ้านไธน์ หมู่ 8 ตำบลละทาย



- วัดบูรพา หมู่ 5 ตำบลทาม
- วัดบูรพา หมู่ 5 ตำบลจาน
- วัดประหารรังสฤษฎ์ หมู่ 6 ตำบลคูน้ำ
- วัดป่าขี้เหล็ก หมู่ 7 ตำบลโนนสัง
- วัดป่าคำเจริญ หมู่ 11 ตำบลหนองหัวช้าง
- วัดป่าโนนสัง หมู่ 11 ตำบลโนนสัง
- วัดป่าเมืองน้อย หมู่ 6 ตำบลเมืองน้อย
- วัดป่าเลิงแกก หมู่ 7 ตำบลหนองหัวช้าง
- วัดป่าศรีรัตนาราม หมู่ 11 ตำบลหนองหัวช้าง
- วัดป่าหนองแก้ว หมู่ 1 ตำบลหนองแก้ว
- วัดป่าหนองแคนรัตนาราม หมู่ 10 ตำบลผักแพว
- วัดป่าหนองแวง หมู่ 4 ตำบลหนองแวง
- วัดผักแพว หมู่ 1 ตำบลผักแพว

- วัดตะแบง หมู่ 2 ตำบลจาน
- วัดพันลำ หมู่ 5 ตำบลบัวน้อย
- วัดโพธิ์ลังกา หมู่ 6 ตำบลยาง
- วัดโพธิ์ศรี หมู่ 4 ตำบลหนองแก้ว
- วัดโพธิ์ทราย หมู่ 3 ตำบลหนองบัว
- วัดมะกรูด หมู่ 3 ตำบลคำเนียม
- วัดเมืองน้อย หมู่ 1 ตำบลเมืองน้อย
- วัดยางน้อย หมู่ 5 ตำบลละทาย
- วัดร่องน้ำคำ หมู่ 10 ตำบลหนองหัวช้าง
- วัดละทาย หมู่ 1 ตำบลละทาย
- วัดลิ้อชัย หมู่ 6 ตำบลหนองหัวช้าง
- วัดเวฬุวนาราม หมู่ 1 ตำบลเข้
- วัดศรีแก้ว หมู่ 1 ตำบลศรีแก้ว
- วัดศรีตระกาจ หมู่ 8 ตำบลศรีแก้ว
- วัดศรีสุมงคลราม หมู่ 8 ตำบลคูน้ำ
- วัดศิริราษฎร์ หมู่ 2 ตำบลคูน้ำ
- วัดสระบัว หมู่ 3 ตำบลหนองแก้ว
- วัดสระลิ้ม หมู่ 4 ตำบลทาม

- วัดสร้างเหล้า หมู่ 3 ตำบลยาง
- วัดสวนฝ้าย หมู่ 5 ตำบลผักแพว
- วัดสวนอ้อย หมู่ 8 ตำบลผักแพว
- วัดสว่างวรากรม หมู่ 5 ตำบลหนองแก้ว
- วัดสามัคคิยาราม หมู่ 1 ตำบลยาง
- วัดสุวรรณาราม หมู่ 5 ตำบลหนองใหญ่
- วัดแสงใหญ่ หมู่ 2 ตำบลหนองแวง
- วัดหนองกก หมู่ 2 ตำบลยาง
- วัดหนองซอน หมู่ 12 ตำบลผักแพว
- วัดหนองถ่ม หมู่ 3 ตำบลคูน้ำ
- วัดหนองถ่มธรรมาวาส หมู่ 1 ตำบลหนองหัวช้าง
- วัดหนองทามใหญ่ หมู่ 6 ตำบลคำเนียม
- วัดหนองเทา หมู่ 5 ตำบลตะดอบ
- วัดหนองน้ำเต้า หมู่ 4 ตำบลเมืองน้อย
- วัดหนองบอน หมู่ 15 ตำบลคูน้ำ
- วัดหนองบอน หมู่ 2 ตำบลคูน้ำ

- วัดหนองบัว หมู่ 1 ตำบลหนองบัว
- วัดหนองบัวไชยวาน หมู่ 3 ตำบลโนนสัง
- วัดหนองม่วง หมู่ 9 ตำบลหนองหัวช้าง
- วัดหนองม่วง หมู่ 6 ตำบลคูน้ำ
- วัดหนองมุขี หมู่ 5 ตำบลเมืองน้อย
- วัดหนองเรือ หมู่ 6 ตำบลละทาย
- วัดหนองแวง หมู่ 1 ตำบลหนองแวง
- วัดหนองแวง หมู่ 1 ตำบลบัวน้อย
- วัดหนองหวาย หมู่ 3 ตำบลโนนคูน
- วัดหนองหัวช้าง หมู่ 5 ตำบลหนองหัวช้าง
- วัดหนองโอง หมู่ 5 ตำบลโนนสัง
- วัดหนองไฮ หมู่ 3 ตำบลลิปะดำ
- วัดหัวพัฒนา หมู่ 8 ตำบลหนองหัวช้าง
- วัดหัวสะพาน หมู่ 6 ตำบลโนนสัง
- วัดอ้ายย หมู่ 6 ตำบลจาน



วัดกันทรารมณ

วัดสำคัญของอำเภอกันทรารมย์

พระครูนิวิจูบุญญกิจ

ดำรงตำแหน่งเจ้าอาวาสวัดกันทรารมณ

วัดกันทรารมณ ตั้งอยู่เลขที่ 1/23 หมู่ที่ 12 ถนนพิชิตรังสรรค์ ตำบลคูน อำเภอกันทรารมย์ จังหวัดศรีสะเกษ 33130 ที่ดินที่ตั้งวัด มีเนื้อที่ 30 ไร่ 1 งาน 46 ตารางวา

มีอาณาเขต ดังนี้

ทิศเหนือ	จรดถนนสุขาภิบาลบูรณะ
ทิศใต้	จรดทางหลวงแผ่นดินสาย 226 (ศรีสะเกษ - อุบลราชธานี)
ทิศตะวันออก	จรดถนนพิชิตรังสรรค์
ทิศตะวันตก	จรดถนนสุขาภิบาล

วัดกันทรารมณ ตั้งเมื่อ พ.ศ.2483 โดยมีพระครูกันทรารมณโกวิท เจ้าคณะอำเภอกันทรารมย์ เป็นประธานฝ่ายสงฆ์ นำชาวบ้านสร้างวัด ได้รับพระราชทานวิสุงคามสีมาเมื่อวันที่ 10 มกราคม พ.ศ.2528 เขตวิสุงคามสีมา กว้าง 40 เมตร ยาว 80 เมตร



การบริหารและการปกครอง

เจ้าอาวาสรูปที่ 1 คือ พระครูกันทรารมณโกวิท พ.ศ.2485 - 2532
เจ้าอาวาสรูปที่ 2 คือ พระครูประภักดิ์รังษิก พ.ศ.2532 - 2550
เจ้าอาวาสรูปที่ 3 คือ พระครูวินิจูบุญญกิจ พ.ศ.2550 - ปัจจุบัน

วัดบ้านจาน

สถานที่เลื่อมใสศรัทธาของพุทธศาสนิกชน

พระครูสุตธรรมกิจ

ดำรงตำแหน่งเจ้าอาวาสวัดบ้านจาน

วัดบ้านจาน ตั้งอยู่ที่บ้านจาน หมู่ที่ 1 ตำบลจาน อำเภอกันทรารมย์ จังหวัดศรีสะเกษ

ประวัติความเป็นมา

วัดบ้านจาน สังกัดคณะสงฆ์มหานิกาย ตั้งเมื่อ พ.ศ.2420 โดยมีหลวงศรีสงครามเป็นผู้สร้างวัด ได้รับพระราชทานวิสุงคามสีมา เมื่อวันที่ 14 มิถุนายน พ.ศ.2533 ที่ดินตั้งวัดมีเนื้อที่ 17 ไร่ 1 งาน 43 ตารางวา อาคารเสนาสนะสำคัญ ได้แก่ อุโบสถ ศาลาการเปรียญ กุฏิสงฆ์ 2 หลัง ศาลาธรรมสังเวช ศาลาเอนกประสงค์ เจดีย์บรรจุ สรีระหลวงปู่หมื่น โปสถ์หลังเก่า และศาลาเอนกประสงค์ ฯลฯ ปุชณียวัตถุสำคัญ มีพระประธาน จำนวน 5 องค์ ประดิษฐานที่อุโบสถ และพระพุทธรูปปางลีลา 1 องค์

การบริหารและการปกครอง

วัดบ้านจาน มีเจ้าอาวาสเท่าที่ทราบนามดังนี้คือ

- | | |
|---------------------------|---------------------|
| 1. พระทอง | พ.ศ.2463 - 2469 |
| 2. พระเทพ | พ.ศ.2472 - 2478 |
| 3. พระพา | พ.ศ.2479 - 2488 |
| 4. พระหมื่น ฐิตสีโล | พ.ศ.2491 - 2494 |
| 5. พระสง่า | พ.ศ.2497 - 2508 |
| 6. พระสาน | พ.ศ.2513 - 2522 |
| 7. พระสิงห์ | พ.ศ.2529 - 2535 |
| 8. พระอธิการปิ่น ปุณณสิริ | พ.ศ.2539 - 2551 |
| 9. พระครูสุตธรรมกิจ | พ.ศ.2552 - ปัจจุบัน |



พระครูสุตธรรมกิจ







สรีระสังหาร หลวงปู่หมุน จิตสีโล
สามารถเข้ากราบไหว้-บูชา ได้ทุกวัน
ตั้งแต่เวลา 07.00 น. - 18.00 น.

ประวัติหลวงปู่หมุน จิตสีโล

หลวงปู่หมุน จิตสีโล อมตะเถระ 5 แผ่นดิน แห่งวัดบ้านจาน สถานะเดิม หลวงปู่หมุน จิตสีโล เกิดในสกุล “ศรีสงคราม” หรือ “แก้วปักปัน” ถือกำเนิดเมื่อวันพฤหัสบดี เดือน 5 ปีชวด พ.ศ.2437 (รศ.113) ณ บ้านจาน ตำบลจาน อำเภอกันทรารมย์ จังหวัดศรีสะเกษ บิดาชื่อนายดี มารดาชื่อนางอ้อ มีอาชีพทำไร่ทำนา แม้ท่านจะเกิดในครอบครัวที่ยากจน แต่ท่านมีสติปัญญาเฉลียวฉลาด ต่อมาบิดามารดา เห็นแนวทางด้านพระพุทธศาสนา จึงให้บรรพชาเป็นสามเณรเมื่ออายุ 14 ปี และนำไปฝากกับพระอาจารย์สีดา เจ้าอาวาสวัดบ้านคล้อ ซึ่งเป็นพระที่เชี่ยวชาญด้านกรรมฐานและมีวิชาอาคมที่เก่งมาก

ในปี 2460 ขณะอายุได้ 23 ปี ได้เข้าอุปสมบทหมู่จำนวน 9 รูป หลวงปู่เป็นรูปที่ 9 โดยมียมลุงของท่านเป็นเจ้าภาพ หลวงพ่อสีดา เป็นพระอุปัชฌาย์ หลวงพ่อเพ็งเป็นพระอนุสาวนาจารย์ และ หลวงพ่อหุยเป็นพระกรรมวาจาจารย์ ได้รับฉายาว่า “จิตสีโล” แปลว่า ผู้มีศีลตั้งมั่น จากนั้นได้ศึกษาวิชาความรู้จากครูบาอาจารย์ต่างๆ ในแถบนั้น

ปี พ.ศ.2464 หลวงปู่หมุนเริ่มออกศึกษาและแสวงหาประสบการณ์ โดยได้ร่ำเรียนทั้งเวทย์วิทยา และสมณะกรรมฐานจากครูบาอาจารย์ หลายสำนัก ด้วยความรู้ความสามารถที่แตกฉานในคัมภีร์ หลวงปู่สามารถสอบได้เปรียญธรรมถึง 5 ประโยคในคราวเดียวกันนั้น และได้เป็นครูสอนมูลกัจจายน์สูตรอยู่ที่วัดหงส์รัตนาราม (ฝั่งธนบุรี) เป็นเวลานานหลายปี มีลูกศิษย์มากมาย นอกจากนี้ช่วงหนึ่งหลวงปู่ได้มาพักกับสมเด็จพระสังฆราชแพที่วัดสุทัศน์ฯ และได้ศึกษาวิชาบางอย่างกับ สมเด็จพระสังฆราชแพอีกด้วย

จากนั้นออกธุดงค์ติดตามพระอาจารย์ทองดี ที่มาจาก อำเภอบึงกาฬ จังหวัดหนองคาย ธุดงค์ ไปทางภาคเหนือเข้าเขตพม่าเป็นเวลา 1 ปี จากนั้นก็เดินเท้าเปล่าลงภาคใต้ไปพำนักกับพระอาจารย์ทิม วัดช้างให้

เพื่อปฏิบัติกรรมฐานและแลกเปลี่ยนวิชาอาถรรพ์เวทมนต์กับ พระอาจารย์ทิมอยู่ประมาณปีกว่า ๆ ก่อนธุดงค์เข้าเขตประเทศมาเลเซีย เพื่อจะเรียนวิชากับพ่อท่านครน วัดบางชะะ ใช้เวลาธุดงค์อยู่ถึง 7 วัน แต่ไม่พบจึงตัดสินใจกลับวัดช้างให้ ต่อจากนั้นก็ได้เรียนวิชาจาก พ่อท่านคล้ายวาจาสิทธิ์ วัดสวนขัน จังหวัดนครศรีธรรมราช โดยได้ของที่ระลึกจากพ่อท่านคล้ายคือ ชานหมากเม็ดใหญ่เป็นที่ระลึก จากนั้นก็เดินธุดงค์เรื่อยมาจนกลับสู่เขตอีสานอีกครั้ง และได้พบกับ หลวงปู่สี ฉันทสิริ ในป่าแถบจังหวัดหนองคาย และได้วิชาลงผงสีจาก หลวงปู่สี ซึ่งได้รับสืบทอดมาจากสมเด็จพระพุฒาจารย์โต วัดระฆังโฆษิตาราม

หลังจากท่านได้ร่ำเรียนสรรพวิทยาและเป็นผู้รู้ในเรื่องศาสนาวิทยา ทั้งหลายจนสิ้นแล้วนั้น หลวงปู่ก็กลับมาจำพรรษาที่วัดบ้านจานจนได้รับ แต่งตั้งเป็นเจ้าอาวาส และพระอุปัชฌาย์ รับสมณศักดิ์เป็นพระครู ชั้นประทวน ที่ “พระครูหมุน จิตสีโล” ตั้งแต่ ปี พ.ศ.2491 - 2494 หลวงปู่ได้ปฏิบัติศาสนกิจและเป็นอาจารย์สอนหนังสือที่ศาลาวัดบ้านจาน ตามที่ได้รับมอบหมายเรื่อยมา จึงได้ลาออกจากทุกตำแหน่ง โดยท่าน ต้องการใช้ชีวิตที่เหลือบำเพ็ญสมณะธรรม ปฏิบัติพระวิปัสสนาธุระ อย่างเดียว เพื่อเป็นการโปรดญาติโยมในพื้นที่ต่างๆ ทั้งในประเทศ และประเทศเพื่อนบ้าน อาทิลาว พม่า มาเลเซีย

ผ่านมาเป็นเวลานานหลายปี เมื่อหลวงปู่อายุ 54 ปี ท่านกลับมา จำพรรษาที่วัดบ้านจานอีกครั้ง ท่านได้สร้างเสนาสนะภายในวัด โดย พระสงฆ์และชาวบ้านร่วมกันพัฒนาหมู่บ้านจาน อาทิสร้างอาคารเรียน โรงเรียนบ้านจานทำให้ชาวบ้านจานมีโรงเรียนทำการจัดการเรียนการสอน มาจนถึงปัจจุบัน

กระทั่ง วันที่ 11 มีนาคม พ.ศ.2546 เวลา 07.30 น. หลวงปู่หมุน จิตสีโล พระอมตะเถระ 5 แผ่นดิน แห่งวัดบ้านจาน มรณภาพลง อย่างสงบบนกุฏิ สิริรวมอายุ 109 ปี 86 พรรษา ยังความโศกเศร้า เสียใจแก่ศิษยานุศิษย์และลูกหลานชาวบ้านจานเป็นอันมาก

ประวัติย่อพระครูสุตธรรมกิจ

พระครูสุตธรรมกิจ ฉายา ธรรมวโร อายุ 75 ปี พรรษา 24 วิทยฐานะ ป.ธ.3 น.ธ.เอก ปัจจุบันดำรงตำแหน่งเจ้าอาวาสวัดบ้านจาน และ เจ้าคณะตำบลจาน อำเภอกันทรารมย์ จังหวัดศรีสะเกษ

สถานะเดิม ชื่อ นายวัน นามสกุล คำอุดม เกิดวันที่ 9 มีนาคม พ.ศ.2486 บิดาชื่อ นายเหลื่อม มารดาชื่อนาง ส่วน คำอุดม บ้านเลขที่ 140 หมู่ที่ 11 ตำบลจาน อำเภอกันทรารมย์ จังหวัดศรีสะเกษ

บรรพชา - อุปสมบท เมื่อวันที่ 12 เดือนตุลาคม พ.ศ.2537 ณ วัดผักแพว ตำบลผักแพว อำเภอกันทรารมย์ จังหวัดศรีสะเกษ นามพระอุปัชฌาย์ พระครูสิริสารคุณ วัดสวนฝ้าย ตำบลผักแพว อำเภอกันทรารมย์ จังหวัดศรีสะเกษ นามพระกรรมวาจาจารย์ พระครูเกษมลิขิต วัดผักแพว ตำบลผักแพว อำเภอกันทรารมย์ จังหวัดศรีสะเกษ นามพระอนุสาวนาจารย์ พระอธิการโสม หนุตโก วัดบ้านนาดี ตำบลผักแพว อำเภอกันทรารมย์ จังหวัดศรีสะเกษ

งานการศึกษา

พ.ศ.2543 - ปัจจุบัน เป็นครูสอนพระปริยัติธรรม สำนักศาสนศึกษา ตำบลจาน อำเภอกันทรารมย์ จังหวัดศรีสะเกษ

พ.ศ.2552 เป็นกรรมการกำกับห้องสอบบาลีสนามหลวง หน่วยสอบ วัดเจียงอีศรีมงคลวราราม อำเภอเมือง จังหวัดศรีสะเกษ เป็นประธาน ศูนย์ศึกษาพุทธศาสนาวินยาติกะ และเป็นประธานหน่วยสอบธรรมศึกษา โรงเรียนบ้านจาน จนถึงปัจจุบัน

พ.ศ.2555 - ปัจจุบัน มีการส่งเสริมการศึกษาแก่สถานศึกษาจัดหา อุปกรณ์การเรียนการสอน มอบทุนการศึกษาแก่พระภิกษุ - สามเณร นักเรียน นักศึกษาที่เรียนดี ชยัน ที่สร้างชื่อเสียงแก่สถานศึกษา **สมณศักดิ์**

พ.ศ.2554 ได้รับพระราชทานสมณศักดิ์ เป็นพระครูสัญญาบัตร เจ้าอาวาสวัดราษฎร์ชั้นโท ในราชทินนาม ที่ “พระครูสุตธรรมกิจ” (จร.ชท.) วันที่ 21 มิถุนายน พ.ศ.2551 ได้รับตราตั้งเป็นเจ้าอาวาสวัดบ้านจาน ตำบลจาน อำเภอกันทรารมย์ จังหวัดศรีสะเกษ

วันที่ 12 ตุลาคม พ.ศ.2545 ได้รับตราตั้งเป็นเจ้าคณะตำบลจาน วันที่ 19 กุมภาพันธ์ พ.ศ.2554 ได้รับตราตั้งเป็น “พระอุปัชฌาย์” ในราชทินนาม “พระครูสุตธรรมกิจ”





Wat Ban Chan is located at Baan Chan village no.1, Chan sub-district, Kanthararom district, Sisaket province. At present, Phra Khru Suttathammakit, The abbot

History of Wat Ban Chan

Wat Ban Chan belongs to Maha Nikai clergy since B.E.2420. It was built by Luang Sri Songkram and granted “Wisungkamsima” (Land granted from Royal family to build temple or other religious buildings) on 14 June B.E.2533. The scale of this temple’s land is 6.8 acres and 572 square meters. There are many Important buildings at this temple as follows: Buddhist sanctuary, Sermon hall, two monk’s

houses, Religious rites-performing hall, Multi-purpose hall, Pagoda which contains Luang Phu Mun’s body, Old Buddhist sanctuary. This temple also has significant sacred objects as following: five principal Buddha images which established in Buddhist sanctuary, one Buddha image in the attitude of walking.

There are many abbots at Wat Ban Chan as far as we are concerned which are as follows: 1.Phra Ho B.E.2463 - 2469, 2.Phra Thep B.E.2472 - 2478, 3. Phra Pa B.E.2479 - 2488, 4. Phra Mun Thitasilo B.E.2491 - 2494, 5.Phra Sa Nga B.E.2497 - 2508, 6. Phra San B.E.2513 -2522, 7. Phra Sing B.E.2529 - 2535, 8. Phra Athikarn Pin Punnasiri B.E.2539 - 2551, 9. Phra Khru Suttathammakit B.E.2552 until now.

วัดโพธิ์ศรี

บ่มเพาะศีลธรรมให้แก่องค์กวมทุกยุคสมัย

หลวงปู่สมัย อภิญโญ

ดำรงตำแหน่งเจ้าอาวาสวัดโพธิ์ศรี


วัดโพธิ์ศรี ตั้งอยู่บ้านเปือย ตำบลหนองแก้ว อำเภอรัตนารมย์ จังหวัดศรีสะเกษ ตั้งขึ้นเมื่อปี พ.ศ.2447

ได้รับพระราชทานวิสุงคามสีมา เมื่อ พ.ศ.2516 เขตวิสุงคามสีมา กว้าง 8 เมตร ยาว 14 เมตร

ด้านการศึกษา

คนโบราณมีความเคารพนับถือในพระสงฆ์องค์เจ้า มีความยำเกรง ผู้เฒ่าผู้แก่ ครูบาอาจารย์ รัฐบาลบุญคุณโทษ พ่อแม่จะสอนลูกหลาน ตั้งแต่เด็ก ในวันศีลหรือวันพระ คนเฒ่าคนแก่จะจำศีลที่วัด และส่งลูกหลาน ไปวัดเพื่อให้พระสงฆ์สั่งสอน อบรมศีลธรรม ทำวัตร สวดมนต์ไหว้พระ บางครั้งคนเฒ่าคนแก่ก็จะเส่นิทานให้ลูกหลานฟังโดยสอดแทรก ศีลธรรมเข้าไปด้วย และปัจจุบันวัดโพธิ์ศรียังได้ส่งพระเพื่อเข้าไปสอน และอบรมศีลธรรม ให้กับนักเรียนในโรงเรียนบ้านเปือย ซึ่งเป็น โรงเรียนในหมู่บ้านทุกอาทิตย์

ปัจจุบันวัดโพธิ์ศรีได้มีการพัฒนาวัดในด้านต่างๆ โดยการนำ ของหลวงปู่สมัย อภิญโญ เจ้าอาวาส และพระอาจารย์ดุษฎี สิริโส เลขาธุการเจ้าคณะตำบลหนองแก้ว พร้อมด้วยผู้นำชุมชนทุกหน่วยงานในหมู่บ้านได้อาศัยแรงศรัทธาจากชาวบ้านช่วยกัน ทำให้วัด เจริญขึ้นตามลำดับดังที่ปรากฏลงในสื่อต่างๆ



กำเนิดเจ้าอาวาส

วัดโพธิ์ศรี มีเจ้าอาวาสปกครองหมด 11 รูป ดังนี้

1. พระหน้อย สุธมฺโม
2. พระคำ ปรีสุทโธ
3. พระसार ปญญาทีโป
4. พระอ่อน สมโน
5. พระน้อย กลยาโณ
6. พระคำ ปกสุสโร
7. พระจันทา ปญญาทีโป
8. พระครูรัตนโพธิคุณ
9. พระโฮม โกวิท
10. พระอธิการเกรียงศักดิ์ เขมวโร
11. หลวงปู่สมัย อภิญโญ (เจ้าอาวาสรูปปัจจุบัน)





วัดแสงใหญ่

สักการะขอพรพระพุทธรูปเมตตามงคลรังษี

พระครูอินทรธรรมานุศาสน์

ดำรงตำแหน่งเจ้าอาวาสวัดแสงใหญ่

วัดแสงใหญ่ ตั้งอยู่เลขที่ 275 หมู่ 2 บ้านแสงใหญ่ ต.หนองแวง อ.กันทรารมย์ จังหวัดศรีสะเกษ สังกัดคณะสงฆ์มหานิกาย มีเนื้อที่ 7 ไร่ 2 งาน 10 ตารางวา ได้รับพระราชทานวิสุงคามสีมา เมื่อวันที่ 3 กุมภาพันธ์ พ.ศ.2533 ขนาดกว้าง 40 เมตร ยาว 80 เมตร

ประวัติความเป็นมา

วัดแสงใหญ่ ตั้งขึ้นเมื่อใดไม่ปรากฏแน่ชัด แต่จากการบอกเล่าสืบต่อกันมาของผู้สูงอายุในหมู่บ้านกล่าวว่า ในครั้งสร้างเมืองอุบลใหม่ ๆ ได้เกิดอหิวาตกโรคระบาดหนัก บรรพบุรุษที่อาศัยอยู่ที่บ้านดงยาง ซึ่งสมัยนั้นขึ้นกับเมืองอุบล จึงอพยพมาตั้งบ้านเรือนอยู่ริมหนองแสงใหญ่ โดยมีญาณโทเป็นผู้นำชาวบ้านก่อตั้งวัดขึ้นทางทิศตะวันออกเฉียงเหนือของหมู่บ้านในปัจจุบัน ซึ่งมีอักษรธรรมจารึกไว้ข้างธรรมาสันนิบาตอายุ 150 ปี บอกเล่าประวัติการสร้างและความเป็นมา



บันทึก

สิ่งศักดิ์สิทธิ์ประจำวัด

พระพุทธรูปเมตตามงคลรังษี

เป็นพระพุทธรูปปางมารวิชัย ขนาดหน้าตักกว้าง 9 เมตร สูง 16 เมตร สร้างจากพลังศรัทธาของชาวบ้าน สิ้นงบประมาณในการก่อสร้าง 3,500,000 บาท เริ่มก่อสร้างเมื่อวันที่ 1 กุมภาพันธ์ พ.ศ.2558 แล้วเสร็จเมื่อวันที่ 1 กุมภาพันธ์ พ.ศ.2561 ใช้ระยะเวลาในการก่อสร้าง 3 ปี เป็นพระพุทธรูปปูนปั้นขนาดใหญ่ที่สุดของจังหวัดศรีสะเกษ สร้างโดยนายช่างบ้านแสงใหญ่ และลูกหลานบ้านแสงใหญ่ มีพุทธลักษณะงดงามอิมเอิบ มีลักษณะพระพักตร์งดงามบ่งบอกถึงความมีเมตตาสมกับพระนาม



พระครูอินทรธรรมาวุธศาสตร์



รายนามเจ้าอาวาสวัด

- ญาณโท
- ญาณสา
- ญาณภูมิ
- ญาณชุน
- ญาณครุคำ
- ญาณครุสี
- ญาณครุผิว
- ญาณครุคำบุ

พระอธิการสา อคฺคธมฺโม พ.ศ.2527 - 2534

พระครูอินทรธรรมาวุธศาสตร์ พ.ศ.2534 - ปัจจุบัน



วัดสุวรรณาราม(คำเนียม)

ศูนย์รวมความศรัทธา นับแต่อดีต - ปัจจุบัน

พระครูโสภิตสารธรม

เจ้าคณะอำเภอกันทรารมย์

เจ้าอาวาสวัดสุวรรณาราม(คำเนียม)

วัดสุวรรณาราม(คำเนียม) ตั้งอยู่เลขที่ 96 หมู่ที่ 1 ตำบลคำเนียม อำเภอกันทรารมย์ จังหวัดศรีสะเกษ สังกัดคณะสงฆ์มหานิกาย ที่ดินตั้งวัดมีเนื้อที่ 14 ไร่ 1 งาน 66 ตารางวา น.ส.3 ก เลขที่ 1092 มีที่ธรณีสงฆ์ จำนวน 1 แปลงมีเนื้อที่ 4 ไร่



พระครูโสภิตสารธรม

เจ้าคณะอำเภอกันทรารมย์

เจ้าอาวาสวัดสุวรรณาราม(คำเนียม)

ประวัติวัดสุวรรณาราม

วัดสุวรรณาราม เดิมชื่อ วัดบ้านคำเนียม อยู่ในเขตตำบลคูโน อำเภอกันทรารมย์ จังหวัดศรีสะเกษ สร้างขึ้นเมื่อ พ.ศ.2340 นามผู้สร้างวัดตามลำดับคือ 1.เจ้าพันธุราชหลวงราชบรรเทหา 2.หลวงนคร และหลวงพินิตย์ 3.นายจันดี คำบาล กำนันตำบลคูโน 4.นายบุญ บัวลา เป็นผู้นำหมู่บ้านคำเนียม วัดบ้านคำเนียมได้รับพระราชทานวิสุงคามสีมา เมื่อวันที่ 30 เมษายน พ.ศ.2401 กว้าง 10 เมตร ยาว 15 เมตร ต่อมาเปลี่ยนชื่อวัดเป็น “วัดสุวรรณาราม” เมื่อปี พ.ศ.2492

การพัฒนา - ปฏิสังขรณ์วัด

การสร้างวัดในอดีตนั้น ต้องใช้กำลังศรัทธาจากชาวบ้านที่อยู่ในหมู่บ้านเป็นหลัก ชาวบ้านจะช่วยเหลือไม้เพื่อสร้างกุฏิ สร้างหั่วแจก (ศาลาการเปรียญ) เครื่องมุงหลังคาที่ช่วยกันไปเกี่ยวหว้าคามา มุง หรือจะสร้างสิม(อุโบสถ) ก็จะปั้นอิฐเอง ก่อเอง ด้วยความศรัทธาของเจ้าอาวาส พระภิกษุสงฆ์ และชาวบ้านได้ร่วมกันทำด้วยความสามัคคีและความศรัทธา โดยไม่มีค่าจ้างแรงงานใดๆ เพราะปัจจัยนั้นหายากเต็มที่ ไม่เหมือนปัจจุบัน อีกทั้งในอดีตไม่มีการจัดทอดผ้าป่า

อุโบสถ มีการสร้างทั้งหมด 5 ครั้ง ครั้งที่ 1-2 ไม่ปรากฏปีที่สร้าง ครั้งที่ 3 สร้างปี พ.ศ.2400 กว้าง 6 เมตร ยาว 15 เมตร ต่อมาก็ผูกพันตามกาลเวลา จึงได้สร้างครั้งที่ 4 โดยสร้างทับหลังเก่า ระหว่างปี พ.ศ.2497 - 2501 โดยผู้นำสร้างคือ พระอธิการท้าว อิสสุโร หรือ พระครูวิศาลศาสนกิจ เจ้าอาวาสวัด การสร้างครั้งที่ 5 ในปี พ.ศ.2540 ได้สร้างทับหลังเก่าอีก ซึ่งมีพระครูปริยัติธรรมมาริราม(พระมหาทองพูน ขนดีโก) เป็นเจ้าอาวาส และเป็นผู้นำในการก่อสร้างได้เสร็จสมบูรณ์เมื่อปี พ.ศ.2543 และได้ขยายเขตพื้นที่อุโบสถออกเป็น กว้าง 7 เมตร ยาว 17 เมตร

กุฏิ ปัจจุบันได้รื้อกุฏิหลังเก่าที่อยู่ทางด้านทิศตะวันตก แล้วสร้างหลังใหม่ทางด้านทิศตะวันออก เป็นกุฏิไม้เนื้อแข็งทั้งหลัง มีขนาดกว้าง 16 เมตร ยาว 23 เมตร 2 ชั้น มุงด้วยสังกะสี ทำการก่อสร้างเมื่อ พ.ศ.2509 โดยมีหลวงพ่อพระครูวิศาลศาสนกิจ(ท้าว อิสสุโร) เป็นประธานในการก่อสร้าง

หั่วแจก(ศาลาการเปรียญ) แต่ก่อนเรียกว่าหั่วแจก เพราะทำเป็นสถานที่แจกทานทั่วไป ซึ่งมีเจ้าหั่วเป็นประธานในการแจก เจ้าหั่วก็คือเจ้าอาวาสนั่นเอง หลังแรกสร้างเมื่อ พ.ศ.2471 เป็นเวลา 45 ปี ขนาดกว้าง 15 เมตร ยาว 15 เมตร ยกพื้น 1 เมตร ต่อมาได้ทรุดโทรมไปตามกาลเวลา และได้สร้างหลังปัจจุบัน พ.ศ.2516 เป็นอาคาร 2 ชั้น กว้าง 12 เมตร ยาว 23 เมตร สูง 2.50 เมตร 2 ชั้น มุงด้วยกระเบื้องลอนคู่ ปัจจุบันได้รื้อออกมุงเป็นสังกะสี

นอกจากนี้ภายในวัดยังมีหอรบั้ง เมรุ พร้อมศาลาธรรมสังเวช 1 หลัง มีเจดีย์พระครูวิศาลศาสนกิจ อยู่ด้านทิศตะวันออกของศาลา มีกุฏิหลังที่ 2 อยู่ทางด้านทิศตะวันออกของกุฏิหลังเก่า เป็นกุฏิคอนกรีตเสริมเหล็ก ชั้นเดียว กว้าง 7 เมตร ยาว 11 เมตร สร้างเมื่อปี พ.ศ.2558





กำเนียบเจ้าอาวาส

1. พระสี สีสกุลโณ พ.ศ.2341 - 2365
2. พระสีดา ปรีสุทโธ พ.ศ.2365 - 2380
3. พระพรหม โคตรวงศ์ษา พ.ศ.2380 - 2400
4. พระมหาธัมมสังฆราชาธัมมวงค์ พ.ศ.2400 - 2425
5. พระอัคคะสอน สุนทรทัน พ.ศ.2425 - 2445
6. พระครูพิมพ์ อคคธมโม พ.ศ.2445 - 2452
7. พระสี อคิโม พ.ศ.2452 - 2470
8. พระอธิการเต็ม โสรปญโญ พ.ศ.2470 - 2484
9. พระครูวิศาลศาสนกิจ(ท้าว อิสสุโร) พ.ศ.2494 - 2530
10. พระครูปริยัติธรรมมาริราม(ทองพูน ขนดีโก) พ.ศ.2530 - 2546
11. พระครูโสภิตสารธรรม พ.ศ.2546 - ปัจจุบัน

บันทึก

การศึกษา

ในอดีตวัดบ้านคำเนียมเป็นสถานที่ให้การศึกษาแก่ลูกหลานชาวบ้านที่เข้ามาบวชเรียน ซึ่งจะได้รับการศึกษาธรรมวินัย และข้อควรปฏิบัติในการเป็นฆราวาสที่ดี เพื่อให้ผู้ผ่านการบวชและสึกออกไป ได้มีธรรมในการดำเนินชีวิตมากขึ้น ต่อมาในปี พ.ศ.2464 มีการจัดตั้งโรงเรียนพระปริยัติธรรมแผนกธรรม ซึ่งทำการสอนโดยเจ้าอาวาสและผู้มีคุณวุฒิ ปัจจุบันมีการจัดตั้งศูนย์เด็กก่อนเกณฑ์ เมื่อ พ.ศ.2536



วัดป่าหนองแขง

วัดสาขาที่ 12 ของวัดป่าพง

พระครูนิมิตวิริยานุกูล (สุบิน อุตตโม)

ดำรงตำแหน่งเจ้าอาวาสวัดป่าหนองแขง

พระครูนิมิตวิริยานุกูล (สุบิน อุตตโม) ปัจจุบัน อายุ 70 ปี พรรษา 46 มาอยู่วัดป่าหนองแขงตั้งแต่ปี พ.ศ.2525 วัดแห่งนี้เป็นวัดปฏิบัติ สายสาขาวัดหนองป่าพง สาขาที่ 12 จังหวัดอุบลราชธานี เป็นวัดวิปัสณากรรมฐานวัดปฏิบัติ วัดนี้ญาติโยมชาวบ้านหนองแขงได้ก่อตั้งมาตั้งแต่ปี พ.ศ. 2512 แล้วก็ได้มีการก่อสร้าง พัฒนาวัตถุเสนาสนะ และมีการประพาศปฏิบัติ ทุกๆ ปี จะมีพระมาบวชอยู่ ไม่มากก็น้อย และ

ในปัจจุบันก็มีพระจำพรรษาอยู่ 9 รูป เพราะเมื่อก่อนๆ พระเถรมาบวชอยู่ 5 - 10 พรรษา ก็ให้ไปเป็นเจ้าอาวาสวัดต่างๆ อยู่ 10 กว่าแห่ง ส่วนญาติโยมก็มาร่วมปฏิบัติธรรมในวันพระ มีการปฏิบัติมาตลอดเป็นกัฉวัตร ตอนเช้าถวายภัตตาหาร ถวายสมาทานศีลฟังเทศน์ กลางวันก็เดินจงกรม พอช่วงบ่าย 5 โมงเย็น ญาติโยมก็ได้เดินจงกรม ตั้งแต่เวลา 17.00 น. - 19.00 น. ก็ไปนั่งสมาธิภาวนาจนถึง 20.00 น. ทำวัตรเย็น สวดมนต์ ก็ฟังเทศน์ แสดงธรรมให้ฟัง บางทีก็ถึง เทียงคินถึงตี 3 เป็นประจำมาเรื่อยๆ ญาติโยมมาปฏิบัติธรรมเฉพาะในวัดป่าบ้านหนองแขง บางวันพระก็ถึง 30 - 50 คน มาถือศิลอุโบสถบ้านหนองแขง แยกปกครอง 5 หมู่บ้าน, 5 ผู้ใหญ่บ้าน ตำบลหนองแขง อำเภอกันทรารมย์ จังหวัดศรีสะเกษ ปฏิบัติมาทั้งชาวบ้านและทางวัด บ้านหนองแขง ก็มีความอุดมสมบูรณ์ ทางด้านทรัพยากรธรรมชาติก็คือป่าไม้ ญาติโยมชาวบ้านหนองแขง ได้ช่วยกันรักษา ป่าไม้ให้อุดมสมบูรณ์ เนื้อที่ป่าไม้ทั้งหมด 115 ไร่

เทศบาลตำบลกันทรารมย์

“ กันทรารมย์อุดมพริกหอมกระเทียม ยอดเยี่ยมกลองคุ่ม ปลาชุกชุมสี หม้อดินดีโพนทราย มีฝายห้วยนา งามสง่าพระมงคลมิ่งเมือง ”

คำขวัญประจำอำเภอกันทรารมย์



นายอภิชาติ ชาญประดิษฐ์
นายกเทศมนตรีตำบลกันทรารมย์

เทศบาลตำบลกันทรารมย์ ยกฐานะจากสุขาภิบาลขึ้นเป็นเทศบาลตำบล ตามพระราชบัญญัติการเปลี่ยนแปลงฐานะจากสุขาภิบาลเป็นเทศบาล พ.ศ.2542 โดยประกาศในราชกิจจานุเบกษา ลงวันที่ 24 กุมภาพันธ์ 2542 มีพื้นที่ 6.9 ตารางกิโลเมตร มีชุมชนในเขตเทศบาลทั้งสิ้น 18 ชุมชน

ปัจจุบันเทศบาลตำบลกันทรารมย์ ตั้งอยู่เลขที่ 5 หมู่ที่ 5 ถนนประชารังษย์คี ตำบลดุน อำเภอกันทรารมย์ จังหวัดศรีสะเกษ



บริเวณหน้าเทศบาลตำบลกันทรารมย์



พระพุทรมงคลมิ่งเมือง

เป็นพระคู่บ้านคู่เมืองของชาวเทศบาลตำบลกันทรารมย์ และ อำเภอกันทรารมย์ ประดิษฐานอยู่ภายในบริเวณวัดกันทรารมย์ หมู่ที่ 12 ตำบลดุน อำเภอกันทรารมย์ จังหวัดศรีสะเกษ พระพุทธรูป สร้างขึ้นเมื่อ ปี พ.ศ.2536 ขนาดหน้าตักกว้าง 6 เมตร สูง 9 เมตร เป็นสมบัติล้ำค่า และเป็นศูนย์รวมจิตใจของชาวอำเภอกันทรารมย์

ศาลหลักเมืองอำเภอกันทรารมย์

เป็นศูนย์รวมจิตใจที่เคารพสักการะของชาวอำเภอกันทรารมย์ และเป็นสถานที่สวยงามของเทศบาลตำบลกันทรารมย์

ไถ่อย่างไม้ไฟหวานอำเภอกันทรารมย์

ไถ่อย่างขึ้นชื่อของอำเภอกันทรารมย์ ถือกำเนิดมาจากชุมชน โคกสะอาด หมู่ที่ 9 ตำบลดุน อำเภอกันทรารมย์ จังหวัดศรีสะเกษ เป็นสินค้า OTOP แสนอร์อยที่เทศบาลตำบลกันทรารมย์ขอแนะนำ ชวนชิม มีจำหน่ายที่บริเวณสถานีรถไฟอำเภอกันทรารมย์



องค์การบริหารส่วนตำบลอู่ป่าด

“ คมนาคมสะดวกปลอดภัย ก้าวไกลด้านการศึกษา
 อนุรักษ์ประเพณีวัฒนธรรม นำชุมชนสู่วิถีเศรษฐกิจแบบพอเพียง ”
 วิสัยทัศน์ขององค์การบริหารส่วนตำบลอู่ป่าด

องค์การบริหารส่วนตำบลอู่ป่าด ตั้งอยู่ที่บ้านอู่ป่าด หมู่ที่ 1 ตำบลอู่ป่าด อำเภอกันทรารมย์ จังหวัดศรีสะเกษ โดยตั้งอยู่ทางทิศตะวันตกเฉียงเหนือ ห่างจากอำเภอกันทรารมย์ประมาณ 20 กิโลเมตร โดยเส้นทางหลวงหมายเลข 2086 สายกันทรารมย์ - ยางชุมน้อย

ข้อมูลทั่วไป

ตำบลอู่ป่าดมีพื้นที่ประมาณ 47 ตารางกิโลเมตร แบ่งการปกครองออกเป็น 5 หมู่บ้าน มีประชากรรวม 3,375 คน แยกเป็น ชาย 1,678 คน และหญิง 1,697 คน จำนวนครัวเรือน 849 ครัวเรือน ประชากรส่วนใหญ่มีอาชีพหลัก ได้แก่ ทำนา อาชีพรอง ได้แก่ ทำไร่ ทำสวน ค้าขาย และเลี้ยงสัตว์ โดยมีผลผลิตทางการเกษตรที่ขึ้นชื่อได้แก่ พริก หอม กระเทียม

คณะผู้บริหาร อบต.อู่ป่าด

- | | |
|---------------------------|---------------------------|
| 1. นายอดิศักดิ์ จันทรัตน์ | นายก อบต.อู่ป่าด |
| 2. นายเชิด อธิพงษ์ | รองนายก อบต.อู่ป่าด |
| 3. นายทองพูล ชราศรี | รองนายก อบต.อู่ป่าด |
| 4. นายลำพอง ไชยวัฒน์ | เลขานุการนายก อบต.อู่ป่าด |

สมาชิกสภาองค์การบริหารส่วนตำบลอู่ป่าด

- | | |
|---------------------------------|---------------------|
| 1. นายบุรี จันทรัตน์ | ประธานสภา |
| 2. นายนิพนธ์ สุรวิทย์ | รองประธานสภา |
| 3. นายวิรัตน์ ป้องศรี | สมาชิกสภา หมู่ที่ 1 |
| 4. นายสมบัติ สุรวิทย์ | สมาชิกสภา หมู่ที่ 1 |
| 5. นายปัญญา สมนึก | สมาชิกสภา หมู่ที่ 2 |
| 6. นางประดับ สมนึก | สมาชิกสภา หมู่ที่ 2 |
| 7. นายสุพี วราพุด | สมาชิกสภา หมู่ที่ 3 |
| 8. นายคำภา ชารี | สมาชิกสภา หมู่ที่ 4 |
| 9. นายเอกภพ สุรวิทย์ | สมาชิกสภา หมู่ที่ 5 |
| 10. นางสาวเจียงคำ ชราศรี | สมาชิกสภา หมู่ที่ 5 |
| 11. นางสาวธัญรัตน์ พิษระพรพัฒน์ | เลขานุการสภา |



นายอดิศักดิ์ จันทรัตน์
 นายกองค์การบริหารส่วนตำบลอู่ป่าด





โครงการ/กิจกรรมเด่นปี 2561 (ครอบคลุมทุกตำบล)

1. โครงการก่อสร้างถนนคอนกรีตเสริมเหล็ก สายบ้านทุ่งมั่ง - โรงเรียนประสานมิตรวิทยา บ้านทุ่งมั่ง หมู่ที่ 2, 4
2. โครงการก่อสร้างรางระบายน้ำพร้อมฝาดัดตะแกรง บ้านหนองไฮ หมู่ที่ 3, 5
3. โครงการจ้างเหมาฝังกลบปุ๋ยและปรับปรุงพื้นที่ทิ้งขยะ
4. โครงการจัดงานวันสงกรานต์และวันผู้สูงอายุ ประจำปีงบประมาณ พ.ศ.2561 องค์การบริหารส่วนตำบลอู่ป่าด ร่วมกับหน่วยงานราชการ/เอกชน ในพื้นที่ตำบลอู่ป่าด จัดงานวันสงกรานต์และวันผู้สูงอายุ โดยมีกิจกรรมการถวายภัตตาหารเพลแด่พระสงฆ์ สรงน้ำพระ และรดน้ำดำหัวขอพรจากผู้สูงอายุ
5. โครงการมอมไป ไชยะ ประจำปีงบประมาณ พ.ศ.2561 องค์การบริหารส่วนตำบลอู่ป่าดร่วมกับ หน่วยงานราชการ/เอกชน ในเขตพื้นที่ตำบลอู่ป่าด ร่วมเดินรณรงค์การจัดการขยะมูลฝอยในชุมชน และร่วมกันเก็บกวาดขยะมูลฝอยตลอดสองข้างถนน



อำเภอเขายมน้อย

- วัดกัมมหารามณ์ ตำบลคุณ
- วัดกุดตะเภา หมู่ 9 ตำบลทาม
- วัดขามป้อม หมู่ 5 ตำบลหนองบัว
- วัดคำบอน หมู่ 9 ตำบลคุณ
- วัดคำเมย หมู่ 11 ตำบลคุณ
- วัดจำปา หมู่ 2 ตำบลหนองแก้ว
- วัดจิกะลาสุทธาราม หมู่ 4 ตำบลผักแพว
- วัดแดงน้อยพัฒนาราม หมู่ 5 ตำบลหนองแวง
- วัดท่าช้าง หมู่ 4 ตำบลหนองบัว
- วัดทุ่งมิ่ง หมู่ 4 ตำบลอีป่าด
- วัดทุ่งพาย หมู่ 3 ตำบลหนองหัวช้าง
- วัดน้อยโนนสัง หมู่ 2 ตำบลโนนสัง
- วัดนางกว้าง หมู่ 5 ตำบลคำเนียม
- วัดนาดี หมู่ 9 ตำบลผักแพว
- วัดโนนแดง หมู่ 8 ตำบลยาง
- วัดโนนเปือย หมู่ 8 ตำบลจาน
- วัดโนนผึ้ง หมู่ 1 ตำบลโนนสัง
- วัดโนนเรือ หมู่ 2 ตำบลหนองบัว
- วัดโนนสวน หมู่ 2 ตำบลเมืองน้อย
- วัดโนนสว่าง หมู่ 13 ตำบลผักแพว
- วัดโนนสัง หมู่ 2 ตำบลโนนสัง
- วัดบกขี้ยาง หมู่ 4 ตำบลหนองหัวช้าง
- วัดบกป่า หมู่ 11 ตำบลผักแพว
- วัดบ้านกล้วย หมู่ 4 ตำบลยาง
- วัดบ้านกอก หมู่ 3 ตำบลละทาย
- วัดบ้านเก้าสิบ หมู่ 9 ตำบลโนนสัง
- วัดบ้านเกาะ หมู่ 6 ตำบลผักแพว
- วัดบ้านเกาะเหล็ก หมู่ 1 ตำบลบัวน้อย
- วัดบ้านขาม หมู่ 3 ตำบลบัวน้อย
- วัดบ้านเขวา หมู่ 4 ตำบลละทาย
- วัดบ้านคล้อ หมู่ 2 ตำบลตุ้
- วัดบ้านโคก หมู่ 5 ตำบลยาง
- วัดบ้านจาน หมู่ 1 ตำบลจาน
- วัดบ้านเจีย หมู่ 2 ตำบลทาม
- วัดบ้านตุ้ หมู่ 1 ตำบลตุ้
- วัดบ้านดุน หมู่ 1 ตำบลคุณ
- วัดบ้านทาม หมู่ 1 ตำบลทาม
- วัดบ้านเทิน หมู่ 2 ตำบลบัวน้อย
- วัดบ้านบัวน้อย หมู่ 4 ตำบลบัวน้อย
- วัดผักนึ่ง หมู่ 4 ตำบลจาน
- วัดบ้านยาง หมู่ 1 ตำบลยาง
- วัดบ้านสิม หมู่ 7 ตำบลคุณ
- วัดบ้านหนองแสง หมู่ 9 ตำบลบัวน้อย
- วัดบ้านทามแห่ง (สระพังทอง) หมู่ 3 ตำบลหนองแวง
- วัดบ้านหมัด หมู่ 3 ตำบลทาม
- วัดบ้านเหมา หมู่ 2 ตำบลละทาย
- วัดบ้านอีป่าด หมู่ 1 ตำบลอีป่าด
- วัดบ้านไธน์ หมู่ 8 ตำบลละทาย

- วัดบูรพา หมู่ 5 ตำบลทาม
- วัดบูรพา หมู่ 5 ตำบลจาน
- วัดประหารรังสฤษดิ์ หมู่ 6 ตำบลคุณ
- วัดป่าขี้เหล็ก หมู่ 7 ตำบลโนนสัง
- วัดป่าคำเจริญ หมู่ 11 ตำบลหนองหัวช้าง
- วัดป่าโนนสัง หมู่ 11 ตำบลโนนสัง
- วัดป่าเมืองน้อย หมู่ 6 ตำบลเมืองน้อย
- วัดป่าเลิงแฝก หมู่ 7 ตำบลหนองหัวช้าง
- วัดป่าศรีรัตนาราม หมู่ 11 ตำบลหนองหัวช้าง
- วัดป่าหนองแก้ว หมู่ 1 ตำบลหนองแก้ว
- วัดป่าหนองแคนรัตนาราม หมู่ 10 ตำบลผักแพว
- วัดป่าหนองแวง หมู่ 4 ตำบลหนองแวง
- วัดผักแพว หมู่ 1 ตำบลผักแพว

- วัดพะเนาง หมู่ 2 ตำบลจาน
- วัดพันลำ หมู่ 5 ตำบลบัวน้อย
- วัดโพธิ์ลังกา หมู่ 6 ตำบลยาง
- วัดโพธิ์ศรี หมู่ 4 ตำบลหนองแก้ว
- วัดโพชนทราย หมู่ 3 ตำบลหนองบัว
- วัดมะกรูด หมู่ 3 ตำบลคำเนียม
- วัดเมืองน้อย หมู่ 1 ตำบลเมืองน้อย
- วัดยางน้อย หมู่ 5 ตำบลละทาย
- วัดร่องน้ำคำ หมู่ 10 ตำบลหนองหัวช้าง
- วัดละทาย หมู่ 1 ตำบลละทาย
- วัดลือชัย หมู่ 6 ตำบลหนองหัวช้าง
- วัดเวฬุวนาราม หมู่ 1 ตำบลแซ้
- วัดศรีแก้ว หมู่ 1 ตำบลศรีแก้ว
- วัดศรีตระกา หมู่ 8 ตำบลศรีแก้ว
- วัดศรีสุมงคลราม หมู่ 8 ตำบลคุณ
- วัดศิริราชูทร์ หมู่ 2 ตำบลคุณ
- วัดสระบัว หมู่ 3 ตำบลหนองแก้ว
- วัดสระลิ้ม หมู่ 4 ตำบลทาม
- วัดสร้างเหล้า หมู่ 3 ตำบลยาง

- วัดสวนฝ้าย หมู่ 5 ตำบลผักแพว
- วัดสวนอ้อย หมู่ 8 ตำบลผักแพว
- วัดสว่างวราราม หมู่ 5 ตำบลหนองแก้ว
- วัดสามัคคิยาราม หมู่ 1 ตำบลยาง
- วัดสุวรรณาราม หมู่ 5 ตำบลหนองใหญ่
- วัดแสงใหญ่ หมู่ 2 ตำบลหนองแวง
- วัดหนองกก หมู่ 2 ตำบลยาง
- วัดหนองขอน หมู่ 12 ตำบลผักแพว
- วัดหนองถ่ม หมู่ 3 ตำบลตุ้
- วัดหนองถ่มธรรมาวาส หมู่ 1 ตำบลหนองหัวช้าง
- วัดหนองทามใหญ่ หมู่ 6 ตำบลคำเนียม
- วัดหนองเทา หมู่ 5 ตำบลตะดอบ
- วัดหนองน้ำเต้า หมู่ 4 ตำบลเมืองน้อย
- วัดหนองบอน หมู่ 15 ตำบลคุณ
- วัดหนองบอน หมู่ 2 ตำบลคุณ

- วัดหนองบัว หมู่ 1 ตำบลหนองบัว
- วัดหนองบัวไชยวาน หมู่ 3 ตำบลโนนสัง
- วัดหนองม่วง หมู่ 9 ตำบลหนองหัวช้าง
- วัดหนองม่วง หมู่ 6 ตำบลตุ้
- วัดหนองมุขี หมู่ 5 ตำบลเมืองน้อย
- วัดหนองเรือ หมู่ 6 ตำบลละทาย
- วัดหนองแวง หมู่ 1 ตำบลหนองแวง
- วัดหนองแวง หมู่ 1 ตำบลบัวน้อย
- วัดหนองหวาย หมู่ 3 ตำบลโนนคุณ
- วัดหนองหัวช้าง หมู่ 5 ตำบลหนองหัวช้าง
- วัดหนองโอง หมู่ 5 ตำบลโนนสัง
- วัดหนองไฮ หมู่ 3 ตำบลอีป่าด
- วัดหัวฟ้าพัฒนา หมู่ 8 ตำบลหนองหัวช้าง
- วัดหัวสะพาน หมู่ 6 ตำบลโนนสัง
- วัดอ้ายย หมู่ 6 ตำบลจาน





วัดโนนตัว

วัดสำคัญของอำเภอชุมน้อย

พระครูสิริคณาภิรักษ์ ดร.

เจ้าคณะอำเภอชุมน้อย เจ้าอาวาส

วัดโนนตัว ตั้งอยู่ หมู่ที่ 5 บ้านโนนตัว ตำบลโนนคูณ อำเภอชุมน้อย จังหวัดศรีสะเกษ สังกัดคณะสงฆ์มหานิกาย

ประวัติความเป็นมา

สาเหตุที่ได้ชื่อ “วัดโนนตัว” เนื่องจากเมื่อราวปี พ.ศ.2450 ตาหวดเซีย อพยพครอบครัวจากบ้านคอนกาม ตำบลคอนกาม อำเภอชุมน้อย มาตั้งถิ่นฐานอยู่ที่บ้านโนนตัว ซึ่งเคยเป็นป่าที่อุดมสมบูรณ์ และมีต้นตัวขึ้นอยู่เป็นจำนวนมาก จึงได้ตั้งชื่อว่า “บ้านโนนตัว” เมื่อตั้งบ้านเรือนเป็นหลักฐานมั่นคงแล้ว ชาวบ้านโนนตัวจึงเริ่มสร้างวัดโนนตัวขึ้น เพื่อเป็นสถานที่บำเพ็ญกุศลและประกอบพิธีทางศาสนา โดยคณะศรัทธาบ้านโนนตัวได้ร่วมกับพระภิกษุสงฆ์พัฒนาวัด จนทำให้วัดโนนตัวเจริญขึ้นเป็นลำดับจวบจนปัจจุบัน



วัดฝักขะ เกื้อหนุนการศึกษาแก่นือนาบุญ

พระครูสุชัยวรธรรม

ดำรงตำแหน่งเจ้าอาวาสวัดฝักขะ

วัดฝักขะ ตั้งอยู่เลขที่ 173 หมู่ที่ 13 บ้านฝักขะ ตำบลลิ้นฟ้า อำเภอยางชุมน้อย จังหวัดศรีสะเกษ 33190 สังกัดคณะสงฆ์มหานิกาย มีเนื้อที่ 8 ไร่ 3 งาน 3 ตารางวา

อาณาเขต ทิศเหนือยาว 3 เส้น ติดที่ดินนายเปลื้อง-นายสิงห์ ประกอบศรี ทิศใต้ยาว 3 เส้น ติดถนนสาธารณะประโยชน์ ทิศตะวันออกยาว 2 เส้น 10 วา ติดถนนสาธารณะประโยชน์ ทิศตะวันตกยาว 2 เส้น 10 วา ติดที่ดินนายเทียม-นายโม เสาวเรือง



กำเนิดเจ้าอวาสวัดผัก:

- | | |
|--------------------------------|---------------------|
| รูปที่ 1 พระอธิการชำ สณฺญโม | พ.ศ.2463 |
| รูปที่ 2 พระอธิการนึม สุตโตโม | พ.ศ.2476 |
| รูปที่ 3 พระอธิการโสม องคปญฺโญ | พ.ศ.2490 |
| รูปที่ 4 พระครูสุชัยวรธรรม | พ.ศ.2517 - ปัจจุบัน |

ประวัติความเป็นมา

วัดผัก ได้รับการก่อตั้งเมื่อวันที่ 7 มิถุนายน พ.ศ.2453 ได้รับพระราชทานวิสุงคามสีมา เมื่อวันที่ 2 กันยายน พ.ศ.2480 เขตวิสุงคามสีมา กว้าง 8 เมตร ยาว 15 เมตร ผูกพัทธสีมา เมื่อวันที่ 2 กันยายน พ.ศ.2480 แต่เดิมวัดมีเนื้อที่ 6 ไร่เศษ โดยมีท่านพระอธิการชำ สณฺญโม ดำรงตำแหน่งเจ้าอวาสรูปที่ 1 ได้ทำการพัฒนาวัดขึ้น โดยการสร้างกุฏิขึ้น 1 หลัง สร้างด้วยไม้ หลังคามุงด้วยหญ้าคา ท่านได้อบรมบ่มนิสัยชาวบ้าน มีพระภิกษุสามเณรมาก ตลอดจนถึงเจ้าอวาสรูปที่ 2 คือ พระอธิการนึม สุตโตโม ท่านได้ทำการ

เปิดโรงเรียนประชาบาลขึ้น เพื่อพัฒนาด้านจิตใจของประชาชน จนมีชื่อเสียง พัฒนาวัดขยายที่อยู่ตลอด และได้ทำการเปิดสอนโรงเรียนพระปริยัติธรรมขึ้นมาโดยตลอด จนถึงเจ้าอวาสรูปที่ 3 คือ พระอธิการโสม องคปญฺโญ ท่านพัฒนาศาสนาวัดขึ้น เป็นต้นว่า พระอุโบสถ กุฏิ ศาลาการเปรียญ และขยายเนื้อที่ของวัดออกไปอีก เป็นเนื้อที่ 8 ไร่ 3 งาน 3 ตารางวา จนถึงเจ้าอวาสรูปที่ 4 คือ พระครูสุชัยวรธรรม ท่านได้สร้างศาลาอเนกประสงค์ หอระฆัง และบูรณะศาสนาวัดต่างๆ ตลอดจนถึงจัดตั้งกองทุนเพื่อส่งเสริมพระภิกษุสามเณรให้ศึกษาเล่าเรียนและทำประโยชน์แก่สาธารณะ จนถึงปัจจุบันนี้

Wat Phak Kha

Phra Khru Suchai Woratham, The abbot.



Wat Phak Kha is located at 173 village no.13, Ban Phak Kha, Lin Fa sub-district, Yang Chum Noi district, Sisaket province, postcode 33190. It belongs to Maha Nikai clergy. The scale of this land is 3.2 acres and 1,212 square meters. Territory - Northern territory is 120 meters in length, adjacent to land of Mr.Pleuang and Mr.Sing Prakobsri. Southern territory is 120 meters in length, adjacent to public road. Eastern territory is 100 meters in length, adjacent to public road. Western territory is 100 meters in length, adjacent to Mr.Khiem and Mr.Mo Saowieng.

Order of abbot of Wat Phak Kha

The first abbot - Phra Athikarn Kham Sanyamo B.E.2463.
The Second abbot - Phra Athikarn Nim Suttamo B.E.2476.
The third abbot - Phra Athikarn Som Angkapanyo B.E.2490.
The fourth abbot - Phra Khru Suchai Woratham since B.E.2517 until now.



History of Wat Phak Kha

Wat Phak Kha was founded on 7 June B.E.2453 and granted “Wisungkamsima” (Land granted from Royal family to build temple or other religious buildings) on 2 September B.E.2480 which scale of this land is 8 meter in width and 15 meters in length, and the monastic boundary-specifying ceremony was performed on the same day. Formerly, scale of this temple land is approximately 2.4 acres which this temple was developed by Phra Athikarn Kham Sanyamo, the first abbot, he built one wooden monk’s house that roofed with lalang. He taught many villagers, novices and monks during the time when he was an abbot. Next, Phra Athikarn Nim Suttamo, the second abbot, he established local school in order to develop mind of locals until it became famous. He had always expanded and developed temple’s land together with established Tripitaka-studying school. Next, third abbot, Phra Athikarn Som Angkapanyo, he built many religious objects in this temple such as ubosot, monk’s house, sermon hall which he also expanded temple’s area to be 3.2 acres and 1,212 square meters as it is now. Lastly, the fourth abbot, Phra Khru Suchai Woratham, he built multi-purpose pavilion, bell tower and reconstructed other religious objects including established foundation to supporting monks and novices for theirs education and making benefit for public since the day he took this position until today.

วัดเขาน้อย

ที่ยึดเหนี่ยวจิตใจชาวบ้านเขาน้อย

พระครูพิพิธสังขกิจ

ดำรงตำแหน่งเจ้าอาวาสวัดเขาน้อย

วัดเขาน้อย ตั้งอยู่เลขที่ 4 หมู่ที่ 4 ตำบลยางชุมน้อย อำเภอยางชุมน้อย จังหวัดศรีสะเกษ

ประวัติความเป็นมา

วัดเขาน้อย สร้างมานานมากแล้ว ไม่ทราบประวัติที่แน่นอน ทราบแต่ว่าเคยตั้งเป็นสำนักสงฆ์มาก่อน และได้ขอตั้งเป็นวัดถูกต้องตามกฎหมาย ในปี พ.ศ.2437 และได้พัฒนาวัดเรื่อยมาจนถึงปัจจุบัน







วัดธาตุบึงบอน

วัดเก่าแก่คู่บ้านคูเมืองของชาวบ้านบอน

พระครูวิจิตรวีรานุกัตน์

ดำรงตำแหน่งเจ้าอาวาสวัดธาตุบึงบอน

วัดธาตุบึงบอน ตั้งอยู่หมู่ที่ 1 บ้านบอน ตำบลบึงบอน อำเภอยางชุมน้อย จังหวัดศรีสะเกษ มีเนื้อที่ประมาณ 8 ไร่ 3 งาน ความเป็นมาของหมู่บ้านเริ่มเมื่อประมาณ พ.ศ.2453 โดยพระครูเงาะ ซึ่งเป็นเกจิอาจารย์ชาวลาว ได้นำพาชาวบ้านอพยพหนีภัยสงคราม มาจากเมืองเวียงจันทน์ มาตั้งถิ่นฐานที่บ้านดงสามทา (วัดป่าดงสามทา ในปัจจุบัน) ซึ่งอยู่ห่างจากบ้านบอนไปทางทิศตะวันออกเฉียงเหนือ ประมาณ 5 กิโลเมตร อยู่มานานประมาณ 10 ปี พระครูเงาะเห็นว่า ชาวบ้านถูกสัตว์ทำร้ายเสียชีวิตเป็นจำนวนมาก จึงอพยพ มาตั้งหมู่บ้านใหม่ ณ ที่ตั้งในปัจจุบัน



ประวัติความเป็นมา

พระครูเงาะได้จัดตั้งวัดธาตुบึงบอนขึ้น หลังจากได้ลงหลักปักฐานที่บ้านบอน เพื่อเป็นศูนย์รวมจิตใจของชาวบ้าน โดยมีชาวบ้านได้ช่วยกันขุดดินเข้ามาถมที่ตั้งหมู่บ้าน จนทำให้บริเวณรอบๆ หมู่บ้านเป็นบึงรอบวัดธาตुบึงบอนดังที่เห็นในปัจจุบัน และในบึงน้ำนั้นมีต้นบอนพืชชนิดหนึ่งเกิดขึ้นตามรอบขอบบึงเป็นจำนวนมาก จึงเรียกติดปากว่า “บึงบอน” ซึ่งเป็นที่มาของชื่อหมู่บ้านและชื่อวัด

ต่อมาชาวบ้านเกิดโรคห่าระบาด (อหิวาตกโรค) ทำให้ชาวบ้านตายเป็นจำนวนมาก พระครูเงาะจึงอพยพชาวบ้านอีกครั้ง ไปอยู่ที่ท่าสี่โค ผังแม่น้ำมูลทางทิศใต้ของบ้านผักขะ(ปัจจุบัน) เมื่อเห็นว่าเหตุการณ์สงบแล้ว ชาวบ้านจึงย้ายกลับมาอยู่ที่เดิม กระทั่งพระครูเงาะได้มรณภาพ ยิ่งความเสียใจให้แก่ชาวบ้านบอน จึงได้สร้าง “เจดีย์พระครูเงาะ” เพื่อให้ลูกหลานได้กราบไหว้บูชา และระลึกถึงคุณงามความดีของท่านดังที่ปรากฏในปัจจุบัน ต่อมาวัดธาตुบึงบอนได้จัดตั้งโรงเรียนขึ้น เมื่อ พ.ศ.2466 จึงนับได้ว่าวัดแห่งนี้มีบทบาทสำคัญยิ่ง เป็นทั้งศูนย์รวมจิตใจ และเป็นศูนย์การศึกษา ให้การอบรมบ่มเพาะลูกหลานของชุมชนตลอดมา

กำเนิดเจ้าอาวาส

- รูปที่ 1 พระครูเงาะ
- รูปที่ 2 พระครูปลากรโกศล
- รูปที่ 3 พระปัญญา พวงราช
- รูปที่ 4 พระครูวิจิตรวิธานุวัฒน์ พ.ศ.2547 - ปัจจุบัน

บันทึก

การพัฒนา - ปฏิสังขรณ์วัด

พระครูปลากรโกศล เจ้าอาวาสรูปที่ 2 ได้นำชาวบ้านก่อสร้างพัฒนาวัดจนเป็นปึกแผ่น ต่อมาเจ้าอาวาสรูปที่ 3 และ 4 ได้นำชาวบ้านจัดภูมิทัศน์ บูรณปฏิสังขรณ์ ผูกพัทธสีมาวัดธาตुบึงบอนให้ถูกต้องตามกฎหมาย

โดยลูกหลานชาวบ้านบอนได้สำนึกในคุณงามความดีของเกจิอาจารย์ทุกท่าน จึงร่วมใจกันบูรณปฏิสังขรณ์วัดธาตुบึงบอนตลอดมา เพื่อส่งต่อให้อนุชนรุ่นหลังได้ยังประโยชน์และจรรโลงไว้ซึ่งพุทธศาสนา ดังนี้

- บูรณปฏิสังขรณ์เจดีย์พระครูเงาะ คือ ครอบคร้วคุณदानิรันดร - คุณยายกวด นามวงศ์
- บูรณะศาลาการเปรียญ คือ ครอบคร้วนายยรรยง พวงราช อดีตปลัดกระทรวงพาณิชย์
- บูรณะอุโบสถ และฌาปนสถาน คือ นายวิชัย ซาติมนตรี พร้อมคณะลูกหลานชาวบ้านบอนที่ทำงานอยู่กรุงเทพฯ

องค์การบริหารส่วนตำบลบึงบอน

“ บึงบอนเมืองน่าอยู่ ผู้คนหมั่นทำกิน ก่อถิ่นพัฒนา นำพาเศรษฐกิจ
ชีวิตเรียบง่าย หลากหลายวัฒนธรรม นำสู่ชุมชนเข้มแข็ง ”

วิสัยทัศน์การพัฒนาขององค์การบริหารส่วนตำบลบึงบอน



องค์การบริหารส่วนตำบลบึงบอน อำเภอยางชุมน้อย จังหวัดศรีสะเกษ
โดยมีระยะทางห่างจากอำเภอยางชุมน้อย ประมาณ 3 กิโลเมตร

ข้อมูลทั่วไป

ตำบลบึงบอน มีเนื้อที่ทั้งหมด 36.41 ตารางกิโลเมตร หรือประมาณ 22,756.25 ไร่ การปกครอง มีจำนวน 13 หมู่บ้าน 3 กลุ่มบ้าน ได้แก่

- บ้านบอน หมู่ที่ 1, 2, 3, 11 และหมู่ที่ 12
- บ้านจอม หมู่ที่ 4, 5 และหมู่ที่ 6
- บ้านโนน หมู่ที่ 7, 8, 9, 10 และหมู่ที่ 13

ประชากร มีประชากรจำนวน 5,442 คนแยกเป็น ชาย 2,730 คน หญิง 2,712 คน บ้านเรือน จำนวน 1,422 หลัง (ข้อมูล ณ กันยายน 2561)
ระบบเศรษฐกิจ ประชากรส่วนใหญ่ประกอบอาชีพทำการเกษตร คือ ทำนา ทำสวน ปลูกหอมแดง ปลูกพริก กระเทียม ข้าวโพด เป็นต้น





องค์การบริหารส่วนตำบลบึงบอน

ภายใต้การร่วมใจพัฒนาของ นางสาวชญาบุช บุตรกระโทก
ปลัดองค์การบริหารส่วนตำบล ปฏิบัติหน้าที่นายกองค์การ
บริหารส่วนตำบลบึงบอน พร้อมทีมงาน

สินค้าพื้นเมืองและของที่ระลึก

- ผ้าไหมมัดหมี่ โดยกลุ่มทอผ้าบ้านโนน เลขที่ 71 หมู่ 8 ตำบลบึงบอน อำเภอขามเฒ่า
- ข้าวเกรียบหอมแดง ผลิตโดยกลุ่มอาชีพสตรีทำขนม โดยการใช่วัตถุดิบที่มีในพื้นที่เป็นส่วนประกอบ และเกิดจากภูมิปัญญาท้องถิ่น



แหล่งท่องเที่ยวเชิงวัฒนธรรม

หลวงพ่อดโต วัดจอมพระ เป็นพระพุทธรูปศักดิ์สิทธิ์และเก่าแก่ปางมารวิชัย สันนิษฐานว่ามีอายุไม่น้อยกว่า 600 ปี สร้างขึ้นในช่วงปี พ.ศ. 1800 - พ.ศ. 1900 เป็นพระพุทธรูปที่มีพุทธลักษณะพิเศษคือหันหน้าไปทางทิศตะวันตก ทำให้ชาวบ้านที่มาตั้งถิ่นฐานในพื้นที่ใกล้เคียงได้ทราบข่าวเกี่ยวกับความศักดิ์สิทธิ์ของท่าน ต่างพากันมาเคารพกราบไหว้ ใครที่ได้รับความเดือดร้อน หรือเจ็บป่วยจะมากกราบไหว้ขอพรให้หายจากอาการเจ็บป่วย บัดเป่าเหตุร้ายต่างๆ ที่มีแก่ตนและครอบครัว ทำให้อยู่เย็นเป็นสุข ชาวบ้านจึงได้ถือเอาวันเพ็ญ ขึ้น 15 ค่ำ เดือนหก ซึ่งตรงกับ “วันวิสาขบูชา” ของทุกปี จัดงานบุญ “ประเพณีแห่ข้าวพันก้อน” เพื่อถวายสักการบูชา และบายศรีสู่ขวัญแก่หลวงพ่อดโต และได้ถือปฏิบัติสืบต่อกันมาจนถึงปัจจุบัน

ข้าวพันก้อนที่นำมาสักการบูชาหลวงพ่อดโตนั้น ตามคำบอกเล่าของบรรพบุรุษ ที่เล่าสืบต่อกันมาว่า ชาวบ้านที่ตั้งถิ่นฐานในตำบลบึงบอนและพื้นที่ใกล้เคียงที่เคารพนับถือหลวงพ่อดโต จะพร้อมใจกันนำข้าวเหนียวที่นึ่งสุกแล้วมาปั้นเป็นก้อนกลมๆ เท่านิ้วมือ นำไม้มาเสียบทำเหมือนดอกไม้บูชา เพื่อนำมาปักพานพุ่มที่เตรียมไว้ โดยชาวบ้านทุกคนจะนำข้าวเหนียวที่ปั้นเป็นก้อนกลมๆ มาตะขบบริเวณศีรษะและตามร่างกาย แล้วอธิษฐานขอพรให้หายจากโรคภัยไข้เจ็บต่างๆ เมื่อต่างคนต่างทำกันมารวมกัน ก็เป็นร้อยเป็นพันก้อน จึงได้ตั้งชื่อว่า “ข้าวพันก้อน” หลังจากทำพิธีสักการบูชาหลวงพ่อดโตเสร็จแล้ว ชาวบ้านแต่ละคนก็จะนำข้าวพันก้อนติดตัวกลับบ้านเพื่อนำไปบูชาที่ยุงฉางรวมทั้งแทนบูชาในบ้าน เพื่อความเป็นสิริมงคลแก่ตนเองและครอบครัว



อำเภอโนนคูณ

วัดทักษิณธรรมนิเวศน์

หมู่ 1 ตำบลถนนค้อ

วัดทุ่งรวงทอง

หมู่ 5 ตำบลโพธิ์

วัดโนนคู้

หมู่ 9 ตำบลหนองกุง

วัดโนนสมบุรณ์

หมู่ 8 ตำบลหนองกุง

วัดบ้านก้อนเส้า

หมู่ 3 ตำบลหนองกุง

วัดบ้านโคกสะอาด

(สระบัวโคกสะอาด)
หมู่ 7 ตำบลหนองกุง

วัดบ้านแดง

หมู่ 8 ตำบลบก

วัดบ้านโนนค้อ

หมู่ 1 ตำบลโนนค้อ

วัดบ้านโนนคูณ

หมู่ 2 ตำบลโนนค้อ

วัดบ้านบก

หมู่ 1 ตำบลบก

วัดบ้านปลาซ้อ

หมู่ 4 ตำบลโพธิ์

วัดบ้านโป่ง

หมู่ 6 ตำบลบก

วัดบ้านผักข่าใหญ่

หมู่ 3 ตำบลโพธิ์

วัดบ้านโพธิ์

หมู่ 1 ตำบลโพธิ์

วัดบ้านหนองกุง

หมู่ 1 ตำบลหนองกุง

วัดบ้านหนองจิก

หมู่ 4 ตำบลโนนคูณ

วัดบ้านหนองปลาเซ็ง

หมู่ 10 ตำบลโพธิ์

วัดบ้านหนองมะเกลือ

หมู่ 3 ตำบลโนนคูณ

วัดบ้านหนองแวง

หมู่ 5 ตำบลหนองกุง

วัดบ้านหนองสนม

หมู่ 2 ตำบลเหล่ากวาง

วัดบ้านหอยค

หมู่ 3 ตำบลเหล่ากวาง

วัดบ้านเหล่าเสน

หมู่ 4 ตำบลบก

วัดบ้านมือง

หมู่ 2 ตำบลเหล่ากวาง

วัดป่าโนนสมบุรณ์

หมู่ 18 ตำบลหนองกุง

วัดป่าพุทธศิลา

หมู่ 5 ตำบลโนนค้อ

วัดป่าสันติสุข

หมู่ 7 ตำบลหนองกุง

วัดขยาน้อย

หมู่ 9 ตำบลบก

วัดม่วงเป

หมู่ 2 ตำบลหนองกุง

วัดหนองดินคำ

หมู่ 5 ตำบลบก

วัดหนองสามขา

หมู่ 6 ตำบลโนนค้อ

วัดหนองสำราญ

หมู่ 8 ตำบลโนนค้อ


วัดหัวเหล่า

หมู่ 6 ตำบลบก

วัดใหม่บูรพา

หมู่ 11 ตำบลเหล่ากวาง





วัตถุมงคล “รุ่นแรก”
หลวงพ่อบุญชู กุลยาโณ
(พระครูนิมิตการโกศล)

วัดโนนคุณ

บทพิสูจน์แห่งพลังศรัทธา

พระครูวิจิตรจันทสาร (สง่า จุนทสโร)

เจ้าคณะตำบลโนนค้อ, เจ้าอาวาสวัดโนนคุณ

วัดโนนคุณ ตั้งอยู่เลขที่ 159 หมู่ 2 ตำบลโนนค้อ อำเภอโนนคุณ จังหวัดศรีสะเกษ

ประวัติวัดโนนคุณ

วัดโนนคุณ ได้เริ่มตั้งเป็นวัดในราวปี พ.ศ.2430 โดยการนำของ นายอิน (กะลก) สุขอินทร์, นายอ่อน, นายผุ, นายชิน, และนายธรรม (ขี้ไม้) โดยชาวบ้านได้รับมอบที่ดินให้สร้างวัดประมาณ 5 ไร่เศษ และตั้งชื่อวัดตามชื่อหมู่บ้านโนนคุณ ซึ่งมีต้นคุณเกิดขึ้นอยู่เป็นจำนวนมาก ต่อมาได้เปลี่ยนเป็น “บ้านโนนคุณ” ที่มีความหมายว่า โนนที่มีความเป็นสิริมงคลค้าคุณอยู่เย็นเป็นสุข





วัดบ้านเหล่าเสน

สักการะพระเจ้าใหญ่ศักดิ์สิทธิ์

พระครูวิจิตรธรรมมานนท์

ดำรงตำแหน่งเจ้าอาวาสวัดบ้านเหล่าเสน

วัดบ้านเหล่าเสน ตำบลลก อำเภอนิคมกุล จังหวัดศรีสะเกษ

ประวัติความเป็นมา

สำหรับการตั้งวัดบ้านเหล่าเสน ตั้งขึ้นหลังจากการตั้งหมู่บ้านได้ 5 ปี ในระหว่างปี พ.ศ.2475 - 2476 โดยชาวบ้านได้ปรึกษากันเกี่ยวกับการตั้งวัด ซึ่งมีพ่อใหญ่บัว หมุดหมั่น เป็นหัวหน้า และตกลงกันที่จะสร้างวัดขึ้น เพื่อเป็นศูนย์รวมจิตใจของชาวบ้านในการบำเพ็ญบุญกุศลต่างๆ โดยพ่อใหญ่บัว หมุดหมั่น ได้บริจาคที่ดินให้สร้างวัด จำนวน 6 ไร่ 70 ตารางวา ต่อมาปี พ.ศ.2554 พระครูวิจิตรธรรมานนท์ ได้ประชุมคณะกรรมการวัดเรื่องการขอซื้อที่ดินขยายวัดเพิ่มเติมอีก 3 งาน 34 ตารางวา รวมเป็น 7 ไร่ - งาน 4 ตารางวา และมีการสร้างกุฏิสงฆ์ขึ้นเพื่อให้ภิกษุสามเณรได้อยู่อาศัย

ในสมัยของพระอาจารย์เชียง ท่านสร้างกุฏิเป็นสามชั้น และท่านก็เป็นผู้มีวิชาอาคมทางพันทางไม่เข้า เป็นที่กล่าวขานและเป็นที่ยอมรับของภิกษุสามเณรในเขตปริมณฑล และญาติโยมผู้พบเห็น แม้แต่ท่านเจ้าคุณพระเทพวรมณีวิบูลย์ (กลยุธ) อดีตเจ้าคณะจังหวัดศรีสะเกษ ท่านเล่าให้ฟังว่า สมัยท่านยังเป็นสามเณรน้อย เมื่อท่านเดินทางมาถึงบ้านเหล่าเสน ท่านจะต้องเดินอ้อมไปให้ไกลจากวัดบ้านเหล่าเสน เพราะท่านเกรงขามท่านพระอาจารย์เชียง แต่เป็นที่น่าเสียดายที่การสร้างกุฏิสามชั้นของพระอาจารย์เชียงเป็นอันไม่สำเร็จ และต่อมาพระอาจารย์ทองคำก็ได้นำพาญาติโยมพุทธศาสนิกชนชาวบ้านมาสร้างกุฏิหลังใหม่ขึ้นจึงสำเร็จ ต่อมาสมัยของพระครูปิยสิลโสภิต ท่านได้สร้างอุโบสถและศาลาการเปรียญขึ้นจนสำเร็จ



ประวัติพระเจ้าใหญ่ศักดิ์สิทธิ์

พระครูวิจิตรธรรมานนท์ ได้เล่าถึงประวัติความเป็นมาของพระพุทธรูปยี่นหมงคลมณีหรือที่เรียกกันจนติดปากของญาติโยมชาวบ้านว่า “พระเจ้าใหญ่วัดบ้านเหล่าเสน” ข้าพเจ้ามีความคิดว่า ทำอย่างไรวัดบ้านเหล่าเสนจึงจะมีสิ่งที่เป็นเอกลักษณ์ของวัดเกิดขึ้น จนวันหนึ่งก็เกิดนิมิตขึ้นมา ข้าพเจ้าก็ประชุมญาติโยมชาวบ้านทุกคน เพื่อจะบูรณะศาลาล้างเก่าให้มันมีความงดงามวิจิตรตระการตา และยิ่งใหญ่อีกกว่าเดิม จะได้หาพระประธานมาประดิษฐาน ณ ศาลาล้างนี้ ก็เลยได้พูดคุยสอบถามกับพระอธิการเทียน กลยุธโรโต เจ้าอาวาสวัดบ้านหนองสำราญ พอดีท่านได้รับแบบพระมหาหล่อที่อุโบสถของท่าน ข้าพเจ้าเลยคิดว่าน่าจะนำมาหล่อที่วัดบ้าง ก็เลยให้ท่านติดต่อแบบพระให้ แต่ก็ยังเหลือเรื่องของชื่อพระประธานวันนั้นข้าพเจ้าได้เดินทางไปกันทรลักษณ์ กับพระอธิการเทียน จึงนำชื่อของพระเทพวรมณี อดีตเจ้าคณะจังหวัดศรีสะเกษ ท่านเป็นคนโนนคูณ มาตั้งเพื่อบูชาครูบาอาจารย์ และนำฉายาของข้าพเจ้าใส่รวมกันเข้าไปด้วย ก็เลยได้ชื่อว่า “พระพุทธรูปยี่นหมงคลมณี” แลเรื่องความหมายนี้ข้าพเจ้าก็ได้สอบถามมหาบุญมี ปญวฑฒโณ เลขาเจ้าคณะอำเภอโนนคูณ เจ้าคณะตำบลโพธิ์ เจ้าอาวาสวัดบ้านเวาะ และมหาชยางกูร สุวอ อยู่บ้านหนองสำราญ ซึ่งมีความหมายว่า “พระพุทธรูปอันเป็นมงคล เป็นที่รักษามาซึ่งความสุขของชาวพุทธผู้ที่มากราบไหว้ขอพร” และในวันที่ 13 เมษายน 2554 ข้าพเจ้าได้นิมนต์พระศรีธรรมานาดมณี (พระราชาธรรมสรสุตี) รองเจ้าคณะจังหวัดศรีสะเกษ มาเป็นประธานในการเทหล่อพระประธาน และพระครูสังวรธรรม เจ้าคณะอำเภอโนนคูณ และเจ้าอาวาสวัดทุกวัดในอำเภอ พระครูเกษมจันทคุณ เจ้าคณะตำบลภพพร้อมทั้งเจ้าอาวาสทุกวัดในตำบล ส่วนประธานฝ่ายฆราวาสก็มี คุณโยมนายประเทือง คุณจำเนียร เตี้ยะตราช่าง และคุณโยมเสียง พร้อมครอบครัว ที่มาจากจังหวัดสุพรรณบุรี พร้อมทั้งกำนัน ผู้ใหญ่บ้าน บ้านเหล่าเสน แสนสำราญ แสนสุข พร้อมทั้งชาวบ้านทุกคนที่มา่วมงาน ในวันนั้นเป็นจำนวนมาก ส่วนด้านความศักดิ์สิทธิ์นั้นญาติโยมชาวบ้านผู้มีความเคารพศรัทธามาขอพร ก็สำเร็จสมความปรารถนาทุกประการ





วัดหนองดินดำ

สืบทอดพระพุทธศาสนาด้วย บ ว ร

พระครูวิโรจน์สังคุณ

ดำรงตำแหน่งเจ้าอาวาสวัดหนองดินดำ

วัดหนองดินดำ ตั้งอยู่เลขที่ 201 ตำบลบก อำเภอโนนคูณ จังหวัดศรีสะเกษ สังกัดคณะสงฆ์มหานิกาย ที่ดินตั้งวัดมีเนื้อที่ 8 ไร่ 2 งาน 30 ตารางวา อาณาเขตปัจจุบันมีหมู่บ้าน ล้อมรอบวัดหนองดินดำ

ประวัติวัดหนองดินดำ

วัดหนองดินดำ สร้างสมัยใดไม่ปรากฏ แต่จากการสอบถาม ผู้สูงอายุของหมู่บ้านคือ พ่อใหญ่คำภา บุญปก และพ่อใหญ่สิงห์ กัดหาสุข เล่าว่า ในอดีตพ่อใหญ่พันธ์ บุญปก ได้พาหลายครอบครัวอพยพย้ายถิ่นฐานหนีโรคห่ามาจากบ้านลาวหลง เพื่อหาที่สร้างหมู่บ้านใหม่ โดยจะทำพิธีเสี่ยงทายว่าอยู่ที่ไหนแล้วจะดีมีความอุดมสมบูรณ์ กระทั่งได้ที่เหมาะสม จึงตั้งชื่อว่า “บ้านหนองดินดำ”

เมื่อเกิดเป็นชุมชนขึ้นมา พ่อใหญ่พันธ์ บุญปก และชาวบ้านจึงได้ถวายที่ดินสร้างวัดหนองดินดำขึ้น โดยชาวบ้านช่วยกันทำนุบำรุงวัดหนองดินดำมาจนถึงบัดนี้ ด้วยการร่วมแรงร่วมใจกัน มีบ้าน วัด โรงเรียน ร่วมกันพัฒนาสืบทอดพระพุทธศาสนาด้วยความศรัทธา อันแรงกล้าของชาวบ้านหนองดินดำ - หนองดินแดง

กำเนิดบเจ้าอาวาส

หลวงพ่อโส หรือชาวบ้านเรียกหลวงพ่อดาเขียว
หลวงปู่อ้วน โสภโณ
หลวงพ่ออินทร์ (ทองงาม)
เจ้าอธิการอ่อนสา ปรีสุทโธ
หลวงปู่ถ่อน
พระยีน
หลวงปู่พิม
พระอธิการสุทัศน์ ปิยธโร พ.ศ.2533 - 2536
พระครูวิโรจน์สังคุณ พ.ศ.2548 - ปัจจุบัน

อาคารเสนาสนะ

อุโบสถ 2 หลัง ซึ่งอุโบสถหลังเก่าได้ชำรุดไม่สามารถใช้งานได้ จึงได้สร้างขึ้นใหม่(กำลังสร้างยังไม่แล้วเสร็จ) ศาลาการเปรียญ 1 หลัง วิหารสมเด็จพระโต 1 หลัง ศาลาเอนกประสงค์ 1 หลัง กุฏิสงฆ์ 7 หลัง โรงครัว 1 หลัง ห้องน้ำ 29 ห้อง ศูนย์อบรมเด็กก่อนเกณฑ์ 1 หลัง สระน้ำ 1 แห่ง



ปูชนียวัตถุสำคัญ

- พระพุทธรูปปางมารวิชัย หล่อด้วยทองเหลือง ขนาดหน้าตัก 90 นิ้ว จำนวน 3 องค์
- พระพุทธรูปปางมารวิชัย พระประธานในอุโบสถหลังใหม่ แกะด้วยไม้ตะเคียนทองทรงเครื่อง ขนาดหน้าตัก 90 นิ้ว 1 องค์
- พระนอน แกะด้วยไม้ตะเคียนทอง ยาว 5 เมตร 1 องค์

บันทึก

ร่วมสร้างเส้นทางบุญ

วัดหนองดินคำ ขอเชิญชวนท่านสาธุชนทั้งหลายร่วมสร้างศาสนวัตถุในวัดเช่นอุโบสถหลังใหม่ที่ยังไม่แล้วเสร็จ โดยร่วมทำบุญได้ที่ ธนาคาร ธกส. ชื่อบัญชี วัดหนองดินคำ เลขที่บัญชี 020063974989 หรือ โทร.06-1934-3339 (พระครูวิโรจน์สังคุณ)

องค์การบริหารส่วนตำบลโนนค้อ

“ ตำบลน่าอยู่ เชิดชูการศึกษา ปลูกฝังภูมิปัญญา มีธรรมาภิบาล น้อมนำวิถีเศรษฐกิจพอเพียง ”

วิสัยทัศน์การพัฒนาขององค์การบริหารส่วนตำบลโนนค้อ



วัดบ้านโนนค้อ

ตั้งอยู่เลขที่ 62 หมู่ที่ 7 ตำบลโนนค้อ อำเภอโนนคูณ จังหวัดศรีสะเกษ โดยตั้งอยู่ทางทิศตะวันออกเฉียงเหนือห่างจาก อำเภอโนนคูณ ประมาณ 5.5 กิโลเมตร ปัจจุบันมี นายชาติชาย เลขาตระกูล ดำรงตำแหน่ง นายกอบต.โนนคูณ และนายอำพล บัวหอม เป็นปลัดกอบต.โนนค้อ

คณะผู้บริหาร

นายชาติชาย เลขาตระกูล	นายก อบต.โนนค้อ
นายคำภา สร้อยรอด	รองนายก อบต.โนนค้อ
นายวิชัย สืบหล้า	รองนายก อบต.โนนค้อ
นายบุญชม กงแก้ว	เลขานายก อบต.โนนค้อ



ชุมชนท่องเที่ยว @ตลาดดอนแก้ว



นายชาติชาย เลขาตระกูล
นายกองค์การบริหารส่วนตำบลโนนค้อ

ข้อมูลทั่วไป

ตำบลโนนค้อ มีเนื้อที่ประมาณ 32,438 ไร่ หรือประมาณ 58 ตารางกิโลเมตร เป็นตำบลที่ตั้งขึ้นเมื่อปี 2520 โดยแยกจากอำเภอกันทรารมย์ และได้ก่อตั้งเป็นองค์การบริหารส่วนตำบล เมื่อปี พ.ศ.2540 องค์การบริหารส่วนตำบลโนนค้อ เป็นองค์กรขนาดกลาง

การปกครอง องค์การบริหารส่วนตำบลโนนค้อ รับผิดชอบหมู่บ้าน ทั้ง 20 หมู่บ้าน ได้แก่

- หมู่ที่ 1 บ้านโนนค้อ
- หมู่ที่ 2 บ้านโนนคูณ
- หมู่ที่ 3 บ้านหนองมะเกลือ
- หมู่ที่ 4 บ้านหนองจิก
- หมู่ที่ 5 บ้านเทอเล่
- หมู่ที่ 6 บ้านหนองสามขา
- หมู่ที่ 7 บ้านโปรง
- หมู่ที่ 8 บ้านหนองสำราญ
- หมู่ที่ 9 บ้านหนองคู
- หมู่ที่ 10 บ้านเหล่าเชือก
- หมู่ที่ 11 บ้านแสนตอ
- หมู่ที่ 12 บ้านร่องแก้ว
- หมู่ที่ 13 บ้านโคด
- หมู่ที่ 14 บ้านโนนคำ
- หมู่ที่ 15 บ้านร่องแก้วเหนือ
- หมู่ที่ 16 บ้านโนนสีทอง
- หมู่ที่ 17 บ้านร่มเย็น
- หมู่ที่ 18 บ้านโนนค้อใต้
- หมู่ที่ 19 บ้านดอนแก้ว และ
- หมู่ที่ 20 บ้านหนองมะเกลือเหนือ

ประชากร ในเขตพื้นที่บริการมีจำนวนประชากรทั้งหมด 8,508 คน จำนวน 2,675 หลังคาเรือน (จากข้อมูลการสำรวจระหว่างวันที่ 1 ถึง 17 กันยายน พ.ศ.2561) ประชากรส่วนใหญ่พูดภาษาไทยอีสาน นับถือศาสนาพุทธ และมีอาชีพเกษตรกรรมเป็นหลัก





พันธกิจการพัฒนา

พันธกิจที่ 1 ปรับปรุงและพัฒนาระบบคมนาคมขนส่ง สาธารณูปโภค สาธารณูปการให้ได้มาตรฐาน มีประสิทธิภาพและเพียงพอต่อความต้องการของประชาชน เพื่อรองรับการขยายตัวของเมืองในอนาคตและเศรษฐกิจของท้องถิ่น

พันธกิจที่ 2 การส่งเสริมและพัฒนาศักยภาพของคน ครอบครัว และชุมชนให้เข้มแข็งสามารถพึ่งตนเองได้ ตามแนวเศรษฐกิจพอเพียง

พันธกิจที่ 3 การสร้างระบบบริหารจัดการที่ดี โดยให้ประชาชนมีส่วนร่วมในการตัดสินใจ การวางแผนพัฒนา การตรวจสอบ เพื่อให้เกิดความโปร่งใสในการบริหารและการปกครอง

พันธกิจที่ 4 ปรับปรุงและพัฒนาระบบการศึกษา ศาสนาตลอดจน อนุรักษ์และพัฒนาศิลปวัฒนธรรมอันดีงามและภูมิปัญญาของท้องถิ่น

พันธกิจที่ 5 การพัฒนาเทคโนโลยีสารสนเทศเพื่อการบริหารและการบริการให้มีประสิทธิภาพยิ่งขึ้น เพื่อสนับสนุนการบริหารจัดการที่ดี

พันธกิจที่ 6 สร้างระบบบริหารจัดการทรัพยากรธรรมชาติและสิ่งแวดล้อม ทรัพยากรป่าไม้ พัฒนาแหล่งท่องเที่ยว ส่งเสริมการเชื่อมโยงการท่องเที่ยว และพัฒนาการกีฬา

พันธกิจที่ 7 การสร้างความเข้มแข็งด้านการเงินการคลัง โดยการปรับปรุงกระบวนการบริหารการเงินการคลังให้สอดคล้องกับอำนาจหน้าที่ และภารกิจที่มีอยู่เดิม และได้รับโอนจากการกระจายอำนาจรัฐบาล

พันธกิจที่ 8 การเพิ่มศักยภาพของผังเมืองให้เป็นเครื่องมือชี้นำ และสนับสนุนการพัฒนาเมืองอย่างมีประสิทธิภาพโดยไม่ก่อให้เกิดความขัดแย้งหรือเป็นอุปสรรคต่อการพัฒนาด้านอื่น ๆ

พันธกิจที่ 9 พัฒนาประสิทธิภาพ เพิ่มบทบาทขององค์การบริหารส่วนตำบล ในงานด้านสังคมสงเคราะห์และการสาธารณสุขขั้นพื้นฐาน

พันธกิจที่ 10 พัฒนาระบบการสร้างเสริมหลักประกันสุขภาพ เพิ่มบทบาทขององค์การบริหารส่วนตำบล ในงานด้านลานกีฬา ลานสุขภาพต่างๆ

พันธกิจที่ 11 พัฒนาและส่งเสริมความรู้ความเข้าใจในด้านการเมือง การบริหาร และการปกครอง ให้กับประชาชน สนับสนุนการมีส่วนร่วมในการดำเนินการระหว่างภาครัฐกับประชาชนในรูปแบบต่างๆ และสร้างระบบบริหารจัดการภาครัฐที่ดีใน อบต.

ผลิตภัณฑ์ชุมชนภูมิปัญญาชาวโนนค้อ

หนึ่งตำบลหนึ่งผลิตภัณฑ์ กับแนวคิดส่งเสริมให้ชุมชนเห็นความสำคัญของภูมิปัญญาชาวบ้าน และสามารถสร้างสรรค์เป็นผลิตภัณฑ์ชุมชน นำรายได้เข้าสู่ท้องถิ่น ซึ่งตำบลโนนค้อมีการรวมกลุ่มผลิตภัณฑ์ชุมชนผลิตชิ้นงานให้กับผู้สนใจอยู่หลายกลุ่มด้วยกัน



- **ผ้าสไบ** กลุ่มสตรีทอผ้าสไบบ้านหนองสำราญ หมู่ที่ 8
ติดต่อ : นางพวย ศรีรักษา 08-3384-8996
- **ตะกร้าพลาสติก** กลุ่มจักสานบ้านหนองคู หมู่ที่ 9
ติดต่อ : 08-5773-5988
- **น้ายาล้างจาน** กลุ่มอาชีพสตรีทำน้ายาล้างจานบ้านเหล่าเชือก หมู่ที่ 10
ติดต่อ : นางกองแพง ดวงแก้ว 0-9630-2516
- **เสื่อหนามเตย** กลุ่มสตรีบ้านเหล่าเชือก หมู่ที่ 10
ติดต่อ : นางอำพร พาหา 09-0490-2120
- **ผ้าจิตสไบ** กลุ่มทอผ้าจิตสไบบ้านร่องเก้า หมู่ที่ 12
ติดต่อ : 08-0471-1589
- **ผ้าจิตลายดอกหมาก/ผ้าขาวม้า** กลุ่มสตรีทอผ้าจิตร่องเก้าเหนือ หมู่ที่ 15
ติดต่อ : 08-4431-3878
- **ข้าวเกรียบมันเทศพรทิพย์** บ้านโนนค้อใต้ หมู่ที่ 18
ติดต่อ : นางพรทิพย์ พวงจำปา 08-7447-7896
- **หมอนอิง** กลุ่มสตรีตัดเย็บหน้าหมอนขิต บ้านหนองมะเกลือเหนือ หมู่ที่ 20
ติดต่อ : 08-1393-2815



ผ้าจิตสไบ กลุ่มทอผ้าจิตสไบบ้านร่องเก้า หมู่ที่ 12



หมอนอิง กลุ่มสตรีตัดเย็บหน้าหมอนขิต บ้านหนองมะเกลือเหนือ หมู่ที่ 20



ผลงาน/กิจกรรม/โครงการที่โดดเด่น

- ชมรมผู้สูงอายุองค์การบริหารส่วนตำบลโนนค้อ
- โครงการหมู่บ้านเศรษฐกิจพอเพียง
- สืบสานประเพณีบุญคุณลาน
- โครงการเข้าวัดฟังธรรม



ข้อมูลการติดต่อ

องค์การบริหารส่วนตำบลโนนค้อ

☎ 0-4565-9210

☎ 0-4565-9211


วัดบ้านโนนค้อ

กราบสักการะหลวงพ่อ้วน วัดบ้านโนนค้อ

วัดบ้านโนนค้อ ตั้งอยู่เลขที่ 251 หมู่ที่ 11 บ้านแสนตอ ตำบลโนนค้อ อำเภอโนนคูณ จังหวัดศรีสะเกษ สังกัดคณะสงฆ์มหานิกาย สร้างเมื่อ พ.ศ.2427 ปัจจุบันมีพระครูอุดมญาณากิรัต (จันทอง ญาณอนุโต) เป็นเจ้าอาวาส

ในอดีตวัดบ้านโนนค้อมีพระครูโสภณคุณากร หรือหลวงพ่อ้วน (อดีตเจ้าคณะตำบลโนนค้อ และอดีตเจ้าอาวาส รูปที่ 7) ท่านเป็นพระเกจิอาจารย์ชื่อดังแห่งไทย ลาวและเขมร เป็นที่เคารพของชาวตำบลโนนค้อ เนื่องจากท่านขึ้นชอบการศึกษาหาความรู้ในด้านต่างๆ โดยเฉพาะด้านพระธรรมวินัย โดยได้เดินทางไปศึกษาเพิ่มเติมตามสำนักใหญ่ๆ ที่มีชื่อเสียง และมีครูบาอาจารย์ที่เคร่งครัดในด้านพระธรรมวินัย อีกทั้งท่านมีผู้เลื่อมใสศรัทธาเป็นจำนวนมาก โดยเฉพาะอย่างยิ่งวัดอุ้มงคุดต่างๆ ที่ท่านได้ปลุกเสก มีพุทธคุณด้านเมตตามหานิยม แคล้วคลาดปลอดภัย มหาอุตม์ คงกระพันชาตรี และป้องกันภูตผีปีศาจครบทุกด้าน ด้วยเหตุนี้เองจึงทำให้วัดอุ้มงคุดหลวงพ่อ้วนเป็นที่นิยมต่างหามายูชา

ภายหลังจากท่านมรณภาพแล้ว วัดโนนค้อสร้างเจดีย์ขึ้นเพื่อบรรจุอัฐิของท่าน เพื่อให้ศิษยานุศิษย์และผู้เลื่อมใสได้เคารพกราบไหว้ ซึ่งในแต่ละวันจะมีคนแวะเวียนมากราบไหว้ขอพรเพื่อความเป็นสิริมงคลกับหลวงพ่อบ้างเป็นประจำ เช่น จะไปสอบบรรจุ ไปเกณฑ์ทหาร หรือเจ็บไข้ได้ป่วยต่างๆ เหล่านี้เป็นต้น ดังนั้นศิษยานุศิษย์จึงได้จัดงานวันบูรพาจารย์ ขึ้นในวันที่ 19 ธันวาคม ของทุกปี



OTOP นวัตวิถี ชุมชนท่องเที่ยว

บ้านดอนแก้ว และบ้านหนองสามขา



ตลาดดอนแก้ว



OTOP นวัตวิถี ชุมชนท่องเที่ยว บ้านดอนแก้ว และบ้านหนองสามขา

หลังจากแวะสักการะหลวงพ่อบ้าน วัดบ้านโนนค้อ เดินทางต่อไปตามเส้นทางหลวงแผ่นดินหมายเลข 2178 อุบลราชธานี - กันทรลักษณ์ ประมาณ 6.5 กิโลเมตร จะพบกับบ้านดอนแก้วและบ้านหนองสามขา อีกหนึ่งชุมชนท่องเที่ยว OTOPI นวัตวิถี ที่มีจุดพักรถให้นักท่องเที่ยว นักเดินทางได้แวะถ่ายรูปกับทิวทัศน์ธรรมชาติรอบ ๆ หนองน้ำหนองสามขา สะพานไม้ไผ่ทอดยาวไปกลางน้ำ แฝงไม้ไผ่จุดนั่งพักผ่อนหย่อนใจ พร้อมทำบุญให้อาหารปลา อุดหนุนผลิตภัณฑ์สินค้าชุมชนท้องถิ่น อาทิ มะพร้าวน้ำหอม มะนาว ผรั่งไร่เมล็ด สามขาปลาทูนึ่ง กล้วยหอม ตะแกรงเหล็กย่าง หากนักท่องเที่ยวท่านใดต้องการที่เรียนรู้วัฒนธรรมท้องถิ่น ทางบ้านดอนทาง บ้านดอนแก้ว และบ้านหนองสามขา ก็มีที่พักโฮมสเตย์ไว้คอยให้บริการ

สามารถติดต่อสอบถามได้ที่

08-1760-6275 และ 08-9282-5862

องค์การบริหารส่วนตำบลโพธิ์

“ ชุมชนน่าอยู่ ควบคู่กับการพัฒนาคุณภาพชีวิต การศึกษา ศาสนาและวัฒนธรรม น้อมนำหลักปรัชญาเศรษฐกิจพอเพียง
 เคียงคู่การอนุรักษ์ฟื้นฟูทรัพยากรธรรมชาติและสิ่งแวดล้อม พร้อมกับการพัฒนาองค์กรให้มีประสิทธิภาพ ”

วิสัยทัศน์การพัฒนางององค์การบริหารส่วนตำบลโพธิ์



องค์การบริหารส่วนตำบลโพธิ์ หมู่ที่ 12 ตำบลโพธิ์ อำเภอโนนคูณ จังหวัดศรีสะเกษ โดยอยู่ห่างจากที่ว่าการอำเภอโนนคูณ จังหวัดศรีสะเกษ ไปทางทิศตะวันออกเป็นระยะทางประมาณ 7 กิโลเมตร ห่างจากศาลากลาง จังหวัดศรีสะเกษประมาณ 51 กิโลเมตร



รางวัล “จังหวัดสะอาด”



นายบุญมี จารุจิตร
 นายกองกำกับการบริหารส่วนตำบลโพธิ์

กิจกรรมดี/โครงการเด่น อบต.โพธิ์

- โครงการสนับสนุนการเรียนรู้ หลักปรัชญาเศรษฐกิจพอเพียง ตามแนวทางพระราชดำริ สนับสนุนให้ชาวบ้าน หมู่ที่ 9 บ้านหนองแก เรียนรู้และลงมือทำการเพาะเลี้ยงจิ้งหรีด
- โครงการรณรงค์ปลูกป่าชุมชนเฉลิมพระเกียรติ เนื่องในวันคล้ายวันพระราชสมภพสมเด็จพระเจ้าอยู่หัวมหาวชิราลงกรณ บดินทรเทพยวรางกูร เพื่ออนุรักษ์และฟื้นฟูสิ่งแวดล้อมและทรัพยากรธรรมชาติ เมื่อวันที่ 25 กรกฎาคม 2561
- โครงการสร้างพลังมวลชน เพื่อลดปัญหาขยะมูลฝอยแบบบูรณาการ ประจำปี 2561 โดยจัดให้มีการอบรมและทัศนศึกษาดูงาน
- โครงการรณรงค์ต่อต้านยาเสพติด 2561
- กิจกรรมออกกำลังกาย เต้นแอโรบิค เริ่มโครงการในวันที่ 1 กุมภาพันธ์ 2561 โดยทุกวันพฤหัสบดี เวลา 15.00 น. จะมีผู้ฝึกสอนจากศูนย์ส่งเสริมสุขภาพตำบล มานำเดิน ณ ลานจอดรถของตำบลโพธิ์
- กิจกรรมวันเด็ก องค์การบริหารส่วนตำบลโพธิ์ จัดกิจกรรมวันเด็กขึ้น เมื่อวันเสาร์ที่ 13 มกราคม 2561 โดยมีเด็กที่เข้าร่วมกิจกรรมจากศูนย์อนุบาลเด็กเล็ก 3 ขวบ บ้านหนองปลาเชิง บ้านผักข่า และศูนย์วัดบ้านโพธิ์



ข้อมูลการติดต่อ
 องค์การบริหารส่วนตำบลโพธิ์
 โทร : 0-4565-9188
<http://www.phononkhun.go.th>

ประวัติความเป็นมา

ตำบลโพธิ์ เป็นตำบลเก่าแก่มาดั้งแต่ปี 2520 (เริ่มตั้งกิ่งอำเภอ) แยกจากอำเภอกันทรารมย์ จนถึงปัจจุบันเป็นเวลา 25 ปี ตำบลโพธิ์ เป็น 1 ใน 5 ตำบลที่อยู่ในเขตอำเภอโนนคูณ ประชากรส่วนใหญ่พูดภาษาไทยอีสาน นับถือศาสนาพุทธ

ตำบลโพธิ์ มีพื้นที่ทั้งหมด 35.8 ตารางกิโลเมตร หรือประมาณ 22,375 ไร่ สภาพพื้นที่ส่วนใหญ่เป็นพื้นที่ราบทุ่งนา มีลำห้วย หรือร่องน้ำขนาดเล็กไหลผ่านหลายสาย ทิศตะวันตกมีลำห้วยชะยุ้งไหลผ่าน เป็นแนวกันระหว่างอำเภอโนนคูณกับอำเภอน้ำแกลี้ยง ปัจจุบันมีจำนวนหมู่บ้านในเขตพื้นที่ทั้งหมด 13 หมู่บ้าน ดังต่อไปนี้

- | | |
|---------------------------|--------------------------------|
| หมู่ที่ 1 บ้านโพธิ์ | หมู่ที่ 2 บ้านหนองปลาเชิงเหนือ |
| หมู่ที่ 3 บ้านผักข่าใหญ่ | หมู่ที่ 4 บ้านปลาช่อ |
| หมู่ที่ 5 บ้านทุ่งรวงทอง | หมู่ที่ 6 บ้านหนองปลาเชิงใต้ |
| หมู่ที่ 7 บ้านโนนยาง | หมู่ที่ 8 บ้านหนองกอไผ่ |
| หมู่ที่ 9 บ้านหนองแก | หมู่ที่ 10 บ้านหนองปลาเชิง |
| หมู่ที่ 11 บ้านห้วยชะยุ้ง | หมู่ที่ 12 บ้านหนองปลาเชิงกลาง |
| หมู่ที่ 13 บ้านโพธิ์ทอง | |



องค์การบริหารส่วนตำบลเหล่ากวาง

“ พัฒนาโครงสร้างพื้นฐาน บริหารงานบ้านเมืองดี คนมีความรู้ เชิดชูวัฒนธรรม
 ก้าวนำด้านกีฬา พัฒนาการศึกษา ประชาธิปไตย ”

วิสัยทัศน์การพัฒนาขององค์การบริหารส่วนตำบลเหล่ากวาง



องค์การบริหารส่วนตำบลเหล่ากวาง อำเภอโนนสูง จังหวัดศรีสะเกษ อยู่ห่างจากที่ว่าการอำเภอโนนสูง ไปทางทิศตะวันตกเฉียงใต้ ประมาณ 15 กิโลเมตร

- สภาพเศรษฐกิจ ประชากรส่วนใหญ่มีอาชีพหลักคือ ทำนา อาชีพเสริม ได้แก่ ทำหัตถกรรม ทำนุ้ยชีวภาพ
- สาธารณูปโภค มีไฟฟ้า น้ำประปา โทรศัพท์ ครบทุกหมู่บ้าน
- ผลิตภัณฑ์ชุมชน ผ้าไหม แคลปหมู หมูกระเจก
- การเดินทาง เดินทางจากจังหวัดศรีสะเกษ ใช้เส้นทางสายศรีสะเกษ - อุบลราชธานี เดินทางถึงอำเภอกันทรารมย์ ถึงแยกไฟแดงเลี้ยวขวาไปตามเส้นทางกันทรลักษณ์ - กันทรารมย์ประมาณ 27 กิโลเมตร ถึงที่ทำการองค์การบริหารส่วนตำบลเหล่ากวาง



ทางเข้า ชุมชนท่องเที่ยว OTOP เว็ดวิก



ประวัติความเป็นมา

ชุมชนดั้งเดิมคือ บ้านหยอด เป็นหมู่บ้านเก่าแก่แห่งหนึ่งในอำเภอโนนคูณ หลักฐานการตั้งชื่อไม่ปรากฏ แต่เรียกชื่อตามคนในชุมชนหรือคนทั่วไป เนื่องจากมีสัตว์ชุกชุม โดยเฉพาะกวาง และพื้นเพเดิมคนในชุมชนใช้ภาษาท้องถิ่น “ส่วย” ในการสื่อสาร จึงเรียกชื่อหมู่บ้านว่า บ้านหยอด เนื่องจากมีฝูงกวางอาศัยอยู่ชุกชุม ซึ่งคำว่า “หยอด” แปลว่า กวาง และคำว่า “เหล่า” แปลว่า เชื้อชาติ, สายพันธ์, เผ่าพันธุ์ (ในภาษาส่วย) จึงเรียกชื่อชุมชนว่า บ้านหยอด ขึ้นกับตำบลโพธิ์ อำเภอโนนคูณ และได้แยกชุมชนออกจากตำบลโพธิ์ เมื่อเดือนกุมภาพันธ์ พ.ศ.2527 และตั้งชื่อตำบลตามชุมชนดั้งเดิมว่า “เหล่ากวาง” ต่อมาจึงได้ตั้งเป็นตำบลเหล่ากวาง เมื่อปี 2530 และมีหมู่บ้านในความปกครอง 12 หมู่บ้าน

ข้อมูลทั่วไป

ตำบลเหล่ากวางมีพื้นที่ทั้งหมด 50,114 ตร.กม. หรือประมาณ 34,340 ไร่ มีลักษณะเป็นพื้นที่ราบ มีเนินเล็กน้อย (ระดับความสูง 120) และพื้นที่สูงสลับที่ลุ่ม

● การปกครอง ตำบลเหล่ากวางมีหมู่บ้านในความปกครอง 12 หมู่บ้าน ดังนี้

1. บ้านหนองสนม หมู่ที่ 1 ผู้นำหมู่บ้าน นายสมชัย ชัยศรี
2. บ้านนาม่อง หมู่ที่ 2 ผู้นำหมู่บ้าน นายประหยัด สามสี
3. บ้านหยอด หมู่ที่ 3 ผู้นำหมู่บ้าน นายนวัฒน์ บุญทา
4. บ้านหนองตลาด หมู่ที่ 4 ผู้นำหมู่บ้าน นายสุระศักดิ์ แก้วอุบล
5. บ้านเวาะ หมู่ที่ 5 ผู้นำหมู่บ้าน นายบุญหลาย ไชยเกิด
6. บ้านเหล่าฝ้าย หมู่ที่ 6 ผู้นำหมู่บ้าน นายศิริศักดิ์ แม่นทอง
7. บ้านเวาะใต้ หมู่ที่ 7 ผู้นำหมู่บ้าน นายสมัย แม่นทอง
8. บ้านนาเมือง หมู่ที่ 8 ผู้นำหมู่บ้าน นายพิทักษ์ โพธิ์หม
9. บ้านหนองกึ่ง หมู่ที่ 9 ผู้นำหมู่บ้าน นายปิ่นชัย วงษ์แก้ว(ก้านัน)
10. บ้านโนนสวรรค์ หมู่ที่ 10 ผู้นำหมู่บ้าน นายสุพัฒน์ ทาตุล
11. บ้านหนองสนมใต้ หมู่ที่ 11 ผู้นำหมู่บ้าน นายสายทอง ศรีจิตร
12. บ้านเหล่ากวาง หมู่ที่ 12 ผู้นำหมู่บ้าน นายกฤษฎา โมลา


ประชากรส่วนใหญ่พูดภาษาอีสาน และภาษาไทยส่วย นับถือศาสนาพุทธ

ข้อมูลการติดต่อ

องค์การบริหารส่วนตำบลเหล่ากวาง

โทรศัพท์ 0-4582-6086

โทรสาร 0-4582-6087





อำเภอพยุห้

- วัดกระแซง หมู่ 2 ตำบลคำแย
- วัดเกษหงษ์ หมู่ 6 ตำบลคำแย
- วัดคูเมือง หมู่ 3 ตำบลพยุห้
- วัดโคกเพ็ก หมู่ 9 ตำบลพยุห้
- วัดคำแย หมู่ 1 ตำบลหนองคำ
- วัดโนนพยอม หมู่ 6 ตำบลพยุห้
- วัดโนนเพ็ก หมู่ 1 ตำบลโนนเพ็ก
- วัดโนนสว่าง
หมู่ 6 ตำบลพรหมสวัสดิ์
- วัดบ้านค้อ หมู่ 3 ตำบลโนนเพ็ก
- วัดบ้านบก หมู่ 4 ตำบลโนนเพ็ก
- วัดบ้านหัวขัว หมู่ 11 ตำบลคำแย
- วัดป่ารมโพธิ์แก้ว
หมู่ 14 ตำบลพรหมสวัสดิ์
- วัดป่าหนองแฮด
หมู่ 5 ตำบลหนองคำ
- วัดพยุห้ หมู่ 1 ตำบลพยุห้
- วัดโพธิ์น้อย หมู่ 5 ตำบลหนองคำ
- วัดโพธิ์ศรี หมู่ 5 ตำบลหนองคำ
- วัดร่องสะอาด
หมู่ 7 ตำบลพรหมสวัสดิ์
- วัดศรีรุก หมู่ 1 ตำบลโนนเพ็ก
- วัดสันติสุข หมู่ 4 ตำบลคำแย
- วัดสำโรง หมู่ 3 ตำบลโนนเพ็ก
- วัดเสมอใจ หมู่ 7 ตำบลคำแย
- วัดหนองคำ หมู่ 1 ตำบลหนองคำ
- วัดหนองจิก หมู่ 2 ตำบลโนนเพ็ก
- วัดหนองเคย
หมู่ 2 ตำบลพรหมสวัสดิ์
- วัดหนองแต้ หมู่ 7 ตำบลพยุห้
- วัดหนองทุ่ม หมู่ 5 ตำบลพยุห้
- วัดหนองเม็ก หมู่ 5 ตำบลคำแย
- วัดหนองรัง หมู่ 4 ตำบลพยุห้
- วัดหนองโสน
หมู่ 6 ตำบลพรหมสวัสดิ์
- วัดหนองหัว หมู่ 2 ตำบลพยุห้





วัดโนนเพ็ก

วัดเก่าแก่ ปี 2448

พระมหาอมรเทพ ผลสมบุญโน

ดำรงตำแหน่งเจ้าอาวาสวัดโนนเพ็ก

วัดโนนเพ็ก ตั้งอยู่ที่บ้านโนนเพ็ก หมู่ 1 ตำบลโนนเพ็ก อำเภอพยัคฆ์ จังหวัดศรีสะเกษ สังกัดคณะสงฆ์มหานิกาย

ประวัติความเป็นมา

วัดโนนเพ็ก ตั้งเมื่อ พ.ศ.2448 เป็นวัดเก่าแก่ แต่เดิมขึ้นกับจังหวัดอุบลราชธานี และมีโรงเรียนประชาบาลวัดโนนเพ็ก โดยใช้ศาลาเป็นสถานที่เรียน ได้รับพระราชทานวิสุงคามสีมา ครั้งแรกเมื่อ พ.ศ.2471 ครั้งที่ 2 เมื่อ พ.ศ. 2550 เขตพัทธสีมากว้าง 12 ม. ยาว 30 ม. ที่ดินวัดมีเนื้อที่ 5 ไร่ 38 ตารางวา และมีที่ธรณีสงฆ์ 1 แปลง เนื้อที่ 4 ไร่

เสนาสนะสำคัญ

- ศาลาการเปรียญหลังเดิม สร้างด้วยไม้ กว้าง 12 ม. ยาว 15 ม. สร้างปี พ.ศ.2505
- อุโบสถ กว้าง 7 ม. ยาว 17 ม.
- ศาลาการเปรียญหลังใหม่ กว้าง 12 ม. ยาว 20 ม. สร้างปี พ.ศ.2551
- กุฏิสงฆ์ 3 หลัง เป็นอาคารคอนกรีตเสริมเหล็ก

กำเนิดเจ้าอาวาส

วัดโนนเพ็กมีเจ้าอาวาสบริหารและการปกครองวัด ตามลำดับดังนี้

1. เจ้าอธิการบุญมา อีสฺสโร
2. พระอาจารย์เหรียญ ธมฺมวโร ท่านสร้างศาลาการเปรียญไม้เมื่อปี 2505 ภายหลังท่านลาสิกขา
3. พระอาจารย์ฟัว
4. พระอาจารย์คำบุญ นิลฉนวนโณ
5. พระครูสมศักดิ์ กิตติวัฒนโณ(อุ้นใจ) ดำรงตำแหน่งเมื่อวันที่ 7 ก.ย. 2521
6. พระอธิการอ่อนสา คารโว ดำรงตำแหน่งเมื่อวันที่ 23 ก.ย. 2539
7. พระอธิการชำ ฐานธมฺโม ดำรงตำแหน่งเมื่อวันที่ 28 ก.พ. 2549
8. พระมหาอมรเทพ ผลสมบุญโน(อุ้นใจ) ป.ธ. 4 น.ธ.เอก พธ.บ. พระพุทธศาสนา ดำรงตำแหน่งเมื่อวันที่ 24 ต.ค. 2556 จนถึงปัจจุบัน



พระมหาอมรเทพ ผลสมบุญโน

ติดต่อเจ้าอาวาสวัดโนนเพ็ก
โทร. 08-9627-2567



สำนักสงฆ์เวฬุวันธรรมวิหาร

บูชาครูบูรพาจารย์เหนือโลก

หลวงปู่อุดมทรัพย์ (จ่อย) สิริคุตโต

ดำรงตำแหน่งเจ้าอาวาส

สำนักสงฆ์เวฬุวันธรรมวิหาร ตั้งอยู่เลขที่ 267 ตำบลพยุห์
อำเภอพยุห์ จังหวัดศรีสะเกษ 33230



ประวัติความเป็นมา

สำนักสงฆ์เวฬุวันธรรมวิหาร สร้างมาตั้งแต่เมื่อใดไม่ทราบแน่ชัด โดยมีครูบาเที่ยงธรรม โชติธมฺโม เป็นผู้ริเริ่มก่อสร้างสำนักสงฆ์มา ตั้งแต่อดีต ท่านได้พัฒนาวัดโดยสร้างศาลาที่พักสงฆ์เพื่อปฏิบัติธรรม กระทั่งปี พ.ศ.2549 ท่านได้มรณภาพลง ท่านเจ้าอาวาสรูปปัจจุบัน คือ หลวงปู่อดมกรทรัพย์ (จ่อย สิริคุตโต) (ศิษย์เอกของหลวงปู่หมื่น ฐิตสีโล) วัดบ้านจาน อำเภอกันทรารมย์ จังหวัดศรีสะเกษ จึงได้เข้ามาพัฒนา และสานต่อเจตนารมณ์ของครูบาเที่ยงธรรม โชติธมฺโม เรื่อยมา จนถึงปัจจุบัน ซึ่งในขณะนี้ทางสำนักสงฆ์ฯ อยู่ระหว่างดำเนินการ ก่อสร้างศาลาการเปรียญ 2 ชั้น ยังไม่แล้วเสร็จ

ร่วมสร้างวิหารบูรพาจารย์เหนือโลก

หลวงปู่อดมกรทรัพย์(จ่อย สิริคุตโต) ผู้สร้างตำนานหลวงปู่หมื่น ฐิตสีโล วัดป่าหนองหล่ม จ.สระแก้ว ท่านเริ่มปฐมบทแห่งวัดดุมงคล เวฬุวันธรรมวิหาร จ.ศรีสะเกษ โดยเป็นประธานดำเนินการสร้างวัดดุมงคล และเครื่องราง รุ่น “บุชาครูบูรพาจารย์เหนือโลก” สำนักสงฆ์เวฬุวันธรรมวิหาร อ.พยุห์ จ.ศรีสะเกษ เพื่อหารายได้ก่อสร้าง “วิหารบูรพาจารย์เหนือโลก” นับเป็นรุ่นแรกๆที่ออกในนามสำนักสงฆ์เวฬุวันธรรมวิหาร โดยสร้าง จากมวลสารและทนต์สิทธิ์ในตำนานเพื่อจารึกไว้ในแผ่นดิน

วัดดุมงคลและเครื่องรางนี้ได้รับสุดยอดมวลสารในตำนาน ซึ่ง เป็นการรวมทั้งศาสตร์และศิลป์เข้าด้วยกัน เพื่อให้สมกับคำว่า “เหนือโลก” โดยสร้างรวมทั้งหมด 4 แบบ ได้แก่

1. รูปเหมือนเหนือโลก “หลวงปู่หมื่น ฐิตสีโล”
2. พระปิดตาเหนือโลก “ภควัมปตี” อดมกรทรัพย์ - อดมโชค
3. พระขรรค์เหนือโลก “ท้าวเวสสุวรรณ”
4. ประคำโทนเหนือโลก “พระราหู”

หลวงปู่อดมกรทรัพย์ ได้กล่าววาทธรรมแก่ศิษยานุศิษย์ว่า

“ วัดดุมงคล คือเครื่องเตือนใจให้นึกถึง

หลักธรรมคำสอนของพระพุทธเจ้า วัดดุมงคลจะเป็นมงคลได้ เมื่อคนครอบครองนั้นยึดมั่นในพระพุทธ พระธรรม พระสงฆ์ และ กตัญญูรู้คุณบิดามารดา และครูอาจารย์ ”



วัดโพธิ์ศรี

สถานที่เลื่อมใสศรัทธาของพุทธศาสนิกชน

พระครูสุจิต โปธิธรรม

ดำรงตำแหน่งเจ้าอาวาสวัดโพธิ์ศรี

วัดโพธิ์ศรี ตั้งอยู่เลขที่ 99 บ้านโพธิ์ศรี หมู่ที่ 5 ตำบลโนนเพ็ก
อำเภอพยุห์ จังหวัดศรีสะเกษ สังกัดคณะสงฆ์มหานิกาย



ประวัติความเป็นมา

วัดโพธิ์ศรี เป็นวัดเก่าแก่สร้างเมื่อ พ.ศ.2434 ได้รับพระราชทาน วิสุคามสีมา เมื่อวันที่ 1 มกราคม พ.ศ.2508 โดยพ่อใหญ่อินตา สุริเตอร์ พร้อมชาวบ้านโพธิ์ศรีได้ร่วมกันบริจาคที่ดินให้สร้างวัด ส่วนชื่อ "วัดโพธิ์ศรี" เนื่องด้วยบริเวณที่ตั้งวัดมีต้นโพธิ์ขนาดใหญ่หลายคนโอบ

ปัจจุบันที่ดินตั้งวัดมีเนื้อที่ 12 ไร่ 53 ตารางวา และมีที่ดินธรณีสงฆ์ที่บ้านโพธิ์น้อย หมู่ที่ 5 ตำบลหนองคำ อำเภอพยุห์ จังหวัดศรีสะเกษ 46 ไร่ ธรณีสงฆ์บ้านโพธิ์เก่า หมู่ที่ 4 ตำบลโนนเพ็ก อำเภอพยุห์ จังหวัดศรีสะเกษ 3 ไร่เศษ รวมที่ดินทั้งสิ้น ประมาณ 61 ไร่เศษ

กำเนิดเจ้าอาวาส

วัดโพธิ์ศรี มีเจ้าอาวาสเท่าที่ทราบนาม ดังนี้

รูปที่ 1 พระครูเมธีธรรมศาสตร์ พ.ศ.2488 – 2501

รูปที่ 2 เจ้าอธิการบุญ สิริปัญญา พ.ศ.2502 – 2529

รูปที่ 3 พระอธิการผั่น ปสนนจิตโต พ.ศ.2531 – 2540

รูปที่ 4 พระครูสุจิต โพธิธรรม พ.ศ.2542 – ปัจจุบัน



บันทึก

อาคารเสนาสนะ

อุโบสถ 1 หลัง ศาลาการเปรียญ 3 หลัง หอระฆัง 1 หลัง หอกลอง 1 หลัง กุฏิ 5 หลัง เจดีย์พระพุทธรูปศรีธาตุเมรุ 1 หลัง มีศูนย์เด็กก่อนเกณฑ์ ห้องน้ำ ห้องสุขา 6 หลัง 30 ห้อง ห้องพัสดุ 2 หลัง ศาลาพักร้อน 3 หลัง

ความสำคัญของวัดโพธิ์ศรี

● ด้านการศึกษา

วัดโพธิ์ศรีมีบทบาทในการจัดการเรียนการสอนพระปริยัติธรรม โดยมีโรงเรียนพระปริยัติธรรมแผนกธรรม เปิดสอนเมื่อ พ.ศ.2488 และได้จัดให้มีการดูแลและอบรมบุตรหลาน โดยก่อตั้งศูนย์เด็กก่อนเกณฑ์ในวัด เปิดสอนเมื่อ พ.ศ.2536 ตลอดจนจัดการส่งเสริมศึกษาเรียนรู้ตามอัธยาศัยแก่ชาวบ้านโพธิ์ศรีและชาวตำบลโนนเพ็ก โดยมีห้องสมุดพิพิธภัณฑ์ และอุทยานการศึกษาภายในวัด

● ด้านการท่องเที่ยว

วัดโพธิ์ศรีเป็นหนึ่งในแหล่งท่องเที่ยวทางพุทธศาสนา ของจังหวัดศรีสะเกษ โดยภายในวัดมี ปุชนิยวัตถุอันเป็นที่เคารพสักการะบูชา อาทิ พระพุทธรูปปางชินราช เป็นพระประธานประดิษฐานในอุโบสถ พระธาตุเจดีย์พระครูเมธีธรรมศาสตร์ องค์พระสิวลี สมเด็จพระพุฒาจารย์ (โต พรหมรังสี) และพระบรมสารีริกธาตุในพระเจดีย์พุทธโพธิ์ศรีธาตุกลางสระน้ำ และมีการทำบุญให้อาหารปลาในเขตอภัยทาน



บ้านโพธิ์ศรี หมู่ที่ 5

บ้านโพธิ์ศรี หมู่ที่ 5

“บ้านเศรษฐกิจพอเพียง หลีกเสี่ยงอบายมุข
ทุกชีวิตปลอดภัย สดใสและแข็งแรง”

คือคำขวัญของบ้านโพธิ์ศรี หมู่ที่ 5 ตำบลโนนแพ็ก อำเภอพยุห์
จังหวัดศรีสะเกษ เป็นชุมชนที่มีอัตลักษณ์คือ มีความโดดเด่นในด้าน
การเกษตรปลอดสารพิษ

วิสัยทัศน์ของหมู่บ้าน

โพธิ์ศรีน่าอยู่ ผู้คนน่ารัก พุ่มพักรักษา
น้อมรับปรัชญาเศรษฐกิจพอเพียง

ยุทธศาสตร์การพัฒนา

หมู่บ้านเศรษฐกิจพอเพียง หมู่บ้านปลอดภัยเสพติด
สืบสานวัฒนธรรมท้องถิ่น

ภารกิจ/พันธกิจชุมชน

1. จัดการระบบการเรียนรู้ของชุมชน
2. ส่งเสริมให้ประชาชนมีอาชีพเสริม
3. ส่งเสริมการลดต้นทุนการผลิตโดยใช้หลักเกษตรอินทรีย์
4. สนับสนุนให้ประชาชนมีอิสระทางความคิด มีส่วนร่วมในการ
บริหารจัดการชุมชน
5. สนับสนุนการอนุรักษ์ วัฒนธรรม ประเพณี
6. สนับสนุนการลด ละ เลิก อบายมุขทุกประเภท



กำเนียบผู้นำชุมชนบ้านโพธิ์ศรี หมู่ที่ 5

- | | |
|------------------------------|------------------|
| 1. นายสุด ไพฑูรย์ | ผู้ใหญ่บ้านคนแรก |
| 2. นายสิงห์ ลำสมุทร | กำนัน |
| 3. นายแก้ว โอหารส | กำนัน |
| 4. นายแจ่ม สุขตะ | กำนัน |
| 5. นายอุดร ศรีตลห์ | กำนัน |
| 6. นายกิมเม้ง กฤษฎากการภิญโญ | กำนัน |
| 7. นายเพชร รุ่งแสง | กำนัน |
| 8. นายบุญเทียน สีดาว | กำนัน |

ต่อมาเมื่อบ้านโพธิ์ศรี หมู่ที่ 5 กลายเป็นชุมชนขนาดใหญ่ขึ้น จึงแบ่ง
การปกครองเพิ่มเป็นบ้านโพธิ์ศรี หมู่ที่ 10 โดยใช้ถนน ร.พ.ช. เป็นเขต
ทำเนียบผู้นำชุมชนบ้านโพธิ์ศรี หมู่ที่ 10

- | | |
|-----------------------|------------------|
| 1. นายสายทอง คำภา | ผู้ใหญ่บ้านคนแรก |
| 2. นายไมตรี สีสมาน | ผู้ใหญ่บ้าน |
| 3. นางพรณี เอียตระกูล | ผู้ใหญ่บ้าน |



ประวัติบ้านโพธิ์ศรี หมู่ที่ 5

บ้านโพธิ์ศรี หมู่ที่ 5 ตั้งขึ้นเมื่อประมาณ พ.ศ.2338 ซึ่งเดิมมีชื่อว่า “บ้านโพธิ์ศรีอินทราราม” มีพ่อใหญ่อินตา สุริเตอร์ เป็นผู้ก่อตั้งเดิม ท่านเป็นคนตระกูลเขมร อาศัยอยู่ในแขวงจำปาสัก เมืองเวียงจันทร์ ประเทศลาว ต่อมาได้อพยพถิ่นฐานมาอยู่ที่บ้านโพนค้อ (บ้านโพนค้อเยอ) อำเภอเมือง จังหวัดอุบลราชธานี เพราะมีความอุดมสมบูรณ์ มีต้นน้ำไหลผ่านคือ ลำน้ำห้วยแฮด ท่านเป็นปราชญ์ที่เก่งภาษาและสามารถพูดได้หลายภาษา คือ ภาษาลาว ส่วย เขมร และต่อมาเห็น “แม่ใหญ่ทองดี” เป็นสาวงามแบบคนโบราณในสมัยนั้น พ่อของแม่ใหญ่ทองดีชื่อ “หลวงรามศรีสมาน” เป็นผู้มีอำนาจอีกผู้หนึ่งในของหมู่บ้านนี้ แต่ทั้งพ่อและแม่ของแม่ใหญ่ทองดีก็เสียชีวิตไปทั้งสองคน เหลือแต่แม่ใหญ่ทองดีเป็นลูกกำพร้า พ่อใหญ่อินตาจึงขอแต่งงาน และตั้งครอบครัวแรกอยู่ที่ทิศตะวันตกของหมู่บ้าน และมีครอบครัวชาวบ้านอยู่ 7 - 10 หลังคาเรือน

ในสมัยนั้น พ่อใหญ่อินตาเป็นผู้นำหมู่บ้าน และได้ตั้งชื่อหมู่บ้านว่า “บ้านโพธิ์ศรีอินทราราม” ในนามชื่อของท่านและพ่อตาหลวงรามที่วัดบ้านโพธิ์ศรีนั้น มีต้นโพธิ์ศรีที่ใหญ่ที่สุดในบริเวณวัด (มีขนาดใหญ่มากต้องใช้คน 10 - 15 คน จึงจะโอบรอบ) อยู่ทางด้านทิศตะวันตกของศาลาการเปรียญหลังปัจจุบัน และท่านพ่อใหญ่อินตา สุริเตอร์ ได้ร่วมกับพระและชาวบ้านตั้งชื่อวัดขึ้นคือ “วัดโพธิ์ศรีอินทราราม” เจ้าอาวาสในสมัยนั้น ท่านเป็นนักปราชญ์ผู้ฉลาดมาก รอบรู้ และเป็นที่เคารพศรัทธาของชาวบ้านในสมัยนั้นเป็นอย่างยิ่ง เพราะวัดเป็นสถานที่ศึกษาทั้งทางโลกและทางธรรมของคนในสมัยโบราณ

ต่อมาเมื่อมีความเจริญก้าวหน้า มีจำนวนครัวเรือนมากขึ้น ประกอบกับพื้นที่ที่จะสร้างบ้านยังมีเยอะ ท่านพ่อใหญ่อินตา จึงได้ย้ายครอบครัว

ออกจากที่เดิมติดกับถนนกลางบ้าน หรือ ถนน ร.พ.ช. ปัจจุบัน ไปตั้งอยู่ทางด้านทิศตะวันออกหรือทางด้านทิศใต้ของวัดโพธิ์ศรี ตรงที่ตั้งบ้านเรือนก็มีต้นโพธิ์ศรีใหญ่อีก นั่นคือบ้านของคุณยายอ่อนจันทร์ อินธิมาศ ในปัจจุบัน และพ่อใหญ่อินตา สุริเตอร์ มีบุตร 9 คน ลูกในจำนวน 9 คน ไม่ได้เข้าโรงเรียน เพราะสมัยนั้นไม่มีโรงเรียนมีแต่วัด มีพระอาจารย์เป็นผู้สอนหนังสือให้ท่องจำเป็นธรรมและคำพูดที่มีมารยาทตามต่อมา วัดโพธิ์ศรีมีครูมาสอนคนแรก คือ คุณครูเครื่อง สอนเด็กอยู่ในศาลาหลังเก่าและได้อาศัยกินอยู่กับวัด พักที่วัดบ้าง และขอยู่กับชาวบ้านบ้าง หลังจากนั้นบ้านและวัดมีความเจริญขึ้นมาเรื่อยๆ ปัจจุบันมีพระสงฆ์และสามเณรอยู่ที่วัด 9 - 10 รูป

ทั้งนี้ การตั้งบ้านเรือนที่บ้านโพธิ์ศรี หมู่ที่ 5 นี้ นอกจากตระกูลของพ่อใหญ่อินตา ซึ่งเป็นตระกูลเขมรที่อพยพมาจากแขวงจำปาสักแล้วยังมีชาวบ้านอีก 4 ตระกูลหรือเผ่าคือ ตระกูลส่วย มาจากบ้านเหยียงกระจะ บ้านโดนแต่นโคกล่าม อำเภออุทุมพรพิสัย มาด้วยกันบ้านละหนึ่งครอบครัว เป็นพี่น้องกันแต่แยกกันอยู่คนละฝั่งลำธาร ตระกูลเยอ มาจากบ้านขม้น บ้านโนนบัว บ้านโนนเกต เป็นครอบครัวเผ่าลาวที่อพยพกันมาหลายครอบครัวร่วมกับชนเผ่าส่วยที่มาอยู่ก่อน ตระกูลลาว อพยพมาจากบ้านหนองแคน บ้านตวนใหญ่ มากันหลายครอบครัวและตระกูลลาวที่อพยพมาจากบ้านโนนใหญ่ นำโดยขั้ววาศรีทน พ่อทวดตาจันทน์ดี พ่อทวดตาสุด มาจากบ้านหนองครก บ้านหมากเขียบ มารวมกับเผ่าที่มาจากบ้านตวนใหญ่ บ้านหนองแคน คุณยายสงวน บุญศรี (สกุลตามพ่อ ทวดจันทน์ดี ปัจจุบันอายุ 80 ปี ผู้บอกเล่าประวัติ) มารวมกับเผ่าดังกล่าว บ้านโพธิ์ศรี หมู่ที่ 5 จึงเป็นหมู่บ้านขนาดใหญ่



วัดสำโรง

ทั่วทุกทิศชาวประชาได้อาศัย

พระครูจันทสารพินิต

ดำรงตำแหน่งเจ้าอาวาสวัดสำโรง, ผู้รักษาการแทน เจ้าคณะอำเภอพยุห์

วัดสำโรง ตั้งอยู่เลขที่ 1 หมู่ที่ 3 ตำบลพรหมสวัสดิ์
อำเภอพยุห์ จังหวัดศรีสะเกษ



ประวัติความเป็นมา

วัดสำโรงสร้างเมื่อปี พ.ศ.2471 ได้รับพระราชทานวิสุงคามสีมา เมื่อ พ.ศ.2496 เนื้อที่ประมาณ 10 ไร่ 3 งาน มีที่ธรณีสงฆ์ 1 ไร่ 27 ตารางวา อาคารเสนาสนะประกอบด้วย อุโบสถ ศาลาการเปรียญ ศาลาบำเพ็ญกุศล เจดีย์ หอระฆัง กุฏิสงฆ์ 2 หลัง ศูนย์เด็กก่อนเกณฑ์ ในวัด โรงครัว ห้องสุขา - ห้องน้ำ 3 หลัง สิ่งที่ยังไม่ได้สร้างมีดังนี้ คือ ซุ้มประตูหน้าวัด กุฏิรับรอง ปรับภูมิทัศน์ในวัด สวนหย่อม และกำแพงรอบวัด



บันทึก ความสำคัญของวัดสำโรง

- วัดสำโรง เป็นที่ตั้งศูนย์ศึกษาสงเคราะห์ ดังนี้
1. มีโรงเรียนพระปริยัติธรรมแผนกธรรม ตั้งเมื่อปี พ.ศ.2495
 2. มีหน่วยอบรมประชาชนประจำตำบล ตั้งเมื่อปี พ.ศ.2519
 3. มีศูนย์อบรมเด็กก่อนเกณฑ์ในวัด ตั้งเมื่อปี พ.ศ.2537
 4. มีศูนย์ศึกษาพระพุทธศาสนาวันอาทิตย์ ตั้งเมื่อปี พ.ศ.2550
 5. มีหน่วยปฏิบัติงานพระธรรมทูต ประจำอำเภอพยุห์ แต่งตั้งเมื่อปี พ.ศ.2546



กิจกรรมภายในวัด

วัดสำโรงได้จัดกิจกรรมทางพระพุทธศาสนาดังนี้ เจริญพระพุทธมนต์ เจริญพระเกียรติฯ ปฏิบัติธรรมเจริญพระเกียรติฯ บวชสามเณร ภาคฤดูร้อน บวชชีพราหมณ์ปฏิบัติธรรม อบรมนักเรียนนักศึกษา อบรมประชาชนทั่วไป ทำบุญตักบาตรประจำทุกวันพระ และวันสำคัญในทางพระพุทธศาสนา กิจกรรมทำบุญประจำเดือน และเจริญพระพุทธมนต์ข้ามปี

หมู่บ้านที่อุปถัมภ์วัดสำโรง

ปัจจุบันวัดสำโรงมีหมู่บ้านที่อุปถัมภ์อยู่ประจำ 4 หมู่บ้าน ได้แก่ บ้านสำโรง หมู่ที่ 3 ซึ่งมีนายวิลัย โยธี เป็นผู้ใหญ่บ้าน บ้านโคกเผา หมู่ที่ 4 ซึ่งมีนายตา โยธี เป็นผู้ใหญ่บ้าน บ้านหนองแซ่ หมู่ที่ 16 ซึ่งมีนางถวิล นาคนาคา เป็นผู้ใหญ่บ้าน และบ้านพรหมสวัสดิ์ หมู่ที่ 20 ซึ่งมีนายสัมฤทธิ์ โยธี เป็นผู้ใหญ่บ้าน

องค์การบริหารส่วนตำบลพยุห์

“ สังคมดี เศรษฐกิจดี การศึกษาก้าวหน้า ชุมชนน่าอยู่ ศึกษาดูงาน ”

วิสัยทัศน์การพัฒนาองค์การบริหารส่วนตำบลพยุห์



ข้อมูลทั่วไป

ตำบลพยุห์ มีเนื้อที่ทั้งหมด 22,317.5 ไร่ หรือประมาณ 37 ตารางกิโลเมตร

● การปกครอง มีหมู่บ้านในเขตพื้นที่ตำบลพยุห์จำนวน 13 หมู่บ้าน จำนวนหมู่บ้านในเขต อบต.พยุห์ เต็มทั้งหมด 8 หมู่บ้าน ได้แก่ หมู่ที่ 2 บ้านหนองหว้า, หมู่ที่ 4 บ้านหนองรัง, หมู่ที่ 5 บ้านหนองทุ่ม, หมู่ที่ 7 บ้านหนองแต้, หมู่ที่ 9 บ้านหนองทับท้าย, หมู่ที่ 10 บ้านหนองม่วง, หมู่ที่ 11 บ้านค้อน้อย และ หมู่ที่ 12 บ้านหนองไผ่

จำนวนหมู่บ้านในเขต อบต.พยุห์ บางส่วน 5 หมู่บ้าน ได้แก่ หมู่ที่ 1 บ้านพยุห์, หมู่ที่ 3 บ้านคูเมือง, หมู่ที่ 6 บ้านโนนพะยอม, หมู่ที่ 8 บ้านพยุห์ และหมู่ที่ 13 บ้านพยุห์





นายพิเชษฐ ศรีคราม
 นายกองค้การบริหารส่วนตำบลพยุห้

คณะผู้บริหารองค์การบริหารส่วนตำบลพยุห้

- | | |
|--------------------|-------------------------|
| นายพิเชษฐ ศรีคราม | นายก อบต.พยุห้ |
| นายสุกั โสดาบุง | รองนายก อบต.พยุห้ |
| นายสมศักดิ์ จำปา | รองนายก อบต.พยุห้ |
| นายสมชาย ไชยสิกัร้ | เลาเนาการนายก อบต.พยุห้ |

- **ท้องถิ่นอื่นในตำบลพยุห้** 1 แห่ง คือ เทศบาลตำบลพยุห้
- **ประชากร** มีประชากรทั้งสิ้น 5,424 คน แยกเป็น ชายจำนวน 2,687 คน หญิงจำนวน 2,737 คน มีความหนาแน่นเฉลี่ย 147 คน/ตารางกิโลเมตร จำนวนครัวเรือน 1,242 ครัวเรือน หมู่บ้านที่มีประชากรมากที่สุดได้แก่ บ้านหนองหว้า หมู่ที่ 2 จำนวน 946 คน รองลงมา ได้แก่ บ้านหนองรัง หมู่ที่ 4 จำนวน 940 คน (ข้อมูล ณ เดือนตุลาคม พ.ศ.2559)

● **ระบบเศรษฐกิจ** ตำบลพยุห้ เป็นชุมชนเกษตรโดยประชากรร้อยละ 80 ประกอบอาชีพเกษตรกรรม มีผลผลิตทางการเกษตรที่สำคัญได้แก่ ข้าว มันสำปะหลัง พริก หอม กระเทียม ซึ่งถือว่าเป็นรากฐานของคนในชุมชน ถือได้ว่าเป็นโอกาสในการพัฒนา

● **กลุ่มอาชีพ** มีจำนวน 10 กลุ่ม ประกอบด้วย กลุ่มหัตถกรรมจักสานเส้นพลาสติก บ้านหนองหว้า หมู่ที่ 2, กลุ่มโคกระบือ, กลุ่มทอผ้าไหม, กลุ่มทอเสื่อ, กลุ่มเย็บผ้า, กลุ่มเกษตรกรปลูกพริก หอม กระเทียม หมู่ที่ 4, กลุ่มอาชีพสตรีแปรรูปอาหาร หมู่ที่ 5, กลุ่มเกษตรกรปลูกพริก หอม กระเทียม หมู่ที่ 7, กลุ่มเกษตรกรปลูกพริก หอม กระเทียม หมู่ที่ 10 และกลุ่มเกษตรกรปลูกพืชไร่ เลี้ยงปลา เลี้ยงกบ หมู่ที่ 11





สภาพทางสังคม

- การศึกษา ตำบลพยุห้จัดให้มีการศึกษาตั้งแต่ระดับก่อนปฐมวัย ระดับปฐมวัย และการศึกษาขั้นพื้นฐาน จัดการศึกษาทั้งการศึกษาในระบบ, นอกระบบ และตามอัธยาศัย มีสถานศึกษาในพื้นที่ 7 แห่ง ประกอบด้วย โรงเรียน 3 แห่ง และศูนย์พัฒนาเด็กเล็ก 4 แห่ง

- การนับถือศาสนา ประชาชนนับถือศาสนาพุทธ ร้อยละ 100 มีวัด 5 แห่ง และสำนักสงฆ์ 1 แห่ง

- การสาธารณสุข มีโรงพยาบาลในเขตพื้นที่ สังกัดกระทรวงสาธารณสุข จำนวน 1 แห่ง เตียงคนไข้จำนวน 30 เตียง และมีศูนย์บริการสาธารณสุข จำนวน 1 แห่ง

- การสังคมสงเคราะห์ ดำเนินการจ่ายเบี้ยยังชีพให้กับผู้สูงอายุ ผู้พิการ และผู้ป่วยเอดส์, รับลงทะเบียนและประสานโครงการเงินอุดหนุนเพื่อการเลี้ยงดูเด็กแรกเกิด, ประสานการทำบัตรผู้พิการ, ตั้งโครงการช่วยเหลือผู้ยากจน ยากไร้ รายได้น้อย และผู้ด้อยโอกาส ไร้ที่พึ่ง และตั้งโครงการปรับปรุงซ่อมแซมบ้านคนจน

สินค้าพื้นเมืองและของที่ระลึก

ประชาชนในตำบลพยุห้ ได้ผลิตของใช้พื้นเมืองขึ้นใช้ในครัวเรือน และเหลือเอาไว้จำหน่ายบ้าง ได้แก่ เสื้อที่ทอจากต้นกก ผ้าที่ทอจากผ้าฝ้ายและผ้าไหม เครื่องจักสานที่ทำจากไม้ไผ่ เครื่องจักสานที่ทำจากเส้นพลาสติก โดยมีสินค้า OTOP ที่สร้างชื่อเสียงให้กับตำบลพยุห้ ได้แก่ ผลิตภัณฑ์ผ้าทอมือ และผ้าลายลูกแก้ว



การดำเนินนโยบายตามแผนพัฒนาท้องถิ่นสี่ปี (พ.ศ.2561 - 2564)

การจัดทำแผนพัฒนาขององค์การบริหารส่วนตำบลพยุห์ที่ผ่านมานั้น ได้กำหนดนโยบายไว้หลายด้าน ซึ่งแต่ละด้านคำนึงถึงปัญหาและความต้องการของประชาชนในเขตองค์การบริหารส่วนตำบลเป็นหลัก ดังนี้

1. นโยบายด้านโครงสร้างพื้นฐาน

องค์การบริหารส่วนตำบลพยุห์ ได้ดำเนินการก่อสร้างถนน บำรุงรักษาถนนทางเท้า ท่อระบายน้ำ รวมถึงการบูรณะสาธารณูปโภค ทั้งไฟฟ้าและประปาในเขตองค์การบริหารส่วนตำบลพยุห์ อย่างต่อเนื่อง ตลอดมา เพื่อให้ประชาชนมีระบบโครงสร้างพื้นฐานและสาธารณูปการต่างๆ อย่างมีมาตรฐาน เพียงพอและทั่วถึง ซึ่งจะส่งผลต่อการพัฒนา และนำมาซึ่งความเจริญเติบโตทางด้านเศรษฐกิจและสังคมภายใน องค์การบริหารส่วนตำบลพยุห์ต่อไป

2. นโยบายด้านสิ่งแวดล้อมและการจัดการทรัพยากรธรรมชาติ

องค์การบริหารส่วนตำบลพยุห์ ได้ให้ความสำคัญในด้านการบำบัด ฟื้นฟูทรัพยากรธรรมชาติและสิ่งแวดล้อมอย่างจริงจังตลอดมา อีกทั้งยังส่งเสริมให้ประชาชนตระหนักและเห็นคุณค่าของทรัพยากรธรรมชาติและสิ่งแวดล้อมในเขตตำบลพยุห์ ส่งเสริมให้ประชาชนมีส่วนร่วมในการอนุรักษ์ทรัพยากรธรรมชาติ และสิ่งแวดล้อมที่ดีให้คงอยู่กับท้องถิ่นตลอดไป

3. นโยบายด้านเศรษฐกิจ

องค์การบริหารส่วนตำบลพยุห์ ได้ส่งเสริมอาชีพและเพิ่มรายได้ให้แก่ประชาชน โดยจัดการฝึกอบรมอาชีพให้กับประชาชนผู้สนใจอย่างต่อเนื่อง อุดหนุนเงินทุนสำหรับชุมชนเพื่อสร้างความเข้มแข็งทางเศรษฐกิจให้กับชุมชน ส่งเสริมให้ประชาชนมีรายได้และการกระจายรายได้อย่างทั่วถึง

4. นโยบายด้านสังคม

องค์การบริหารส่วนตำบลพยุห์ ได้ให้ความสำคัญในการพัฒนาด้านสังคม เป็นอย่างมาก โดยเฉพาะด้านการศึกษา ศาสนา วัฒนธรรม และด้านสาธารณสุข สำหรับด้านการศึกษาขององค์การบริหารส่วนตำบล ได้ส่งเสริมและพัฒนาให้เด็กมีพัฒนาการที่เหมาะสมกับวัย สำหรับด้านสาธารณสุข องค์การบริหารส่วนตำบลพยุห์ มุ่งเน้นสุขภาพและอนามัยของประชาชน ตลอดมา โดยจัดตั้งชมรมต่าง ๆ เพื่อให้ความรู้ด้านสุขภาพ และอื่น ๆ ส่งเสริมให้เป็นกลุ่ม องค์กรที่มีความเข้มแข็ง ด้านศาสนาและวัฒนธรรม ได้ส่งเสริมสนับสนุนงานประเพณีต่าง ๆ ให้คงไว้และสืบต่อไป

5. นโยบายด้านการเมืองการบริหาร

องค์การบริหารส่วนตำบลพยุห์ ส่งเสริมให้ประชาชนมีส่วนร่วมในการพัฒนาท้องถิ่น โดยจัดให้มีการประชาคมแผนพัฒนาองค์การบริหาร ส่วนตำบลพยุห์ โดยมีคณะกรรมการพัฒนาองค์การบริหารส่วนตำบล ร่วมรับฟังปัญหา และความต้องการต่าง ๆ ของประชาชนในเขตตำบลพยุห์ เพื่อเสริมสร้างระบบการบริหารงานที่มีประสิทธิภาพ ประสิทธิผล และโปร่งใส ตรวจสอบได้ โดยนำหลักการบริหารกิจการบ้านเมืองที่ดีมาใช้ในการดำเนินการขององค์การบริหารส่วนตำบลพยุห์อย่างจริงจัง

นอกจากนี้ยังให้ความสำคัญกับความสงบเรียบร้อย และความปลอดภัยในชีวิตและทรัพย์สินของประชาชนในเขตองค์การบริหารส่วนตำบลพยุห์ โดยจัดให้มีการจ้างยามเพื่อเฝ้าระวังภัยต่าง ๆ ที่อาจจะเกิดขึ้น สำหรับด้านการป้องกันและบรรเทาสาธารณภัย องค์การบริหารส่วนตำบลพยุห์ ได้จัดให้มีการฝึกอบรมพัฒนาบุคลากรเกี่ยวกับงานป้องกันและบรรเทาสาธารณภัยอย่างต่อเนื่อง เพื่อเป็นการฝึกฝนและทบทวนความรู้เกี่ยวกับการป้องกันภัยต่างๆ ด้านการจัดเก็บรายได้ ได้มีการฝึกอบรมให้ความรู้เกี่ยวกับภาษี เพื่อเพิ่มความรู้ ความเข้าใจเกี่ยวกับภาษีอากรท้องถิ่น ให้ประชาชนผู้มีหน้าที่เสียภาษี ในอันที่จะพัฒนาท้องถิ่นต่อไป

องค์การบริหารส่วนตำบลพยุห์
phayu subdistrict organization association



หน้าผาสูงชันกั้นเขตแดนประเทศไทย
กับประเทศกัมพูชา ๓๑๐๐ เมตร ผามออีแดง
จุดชมวิวที่มองเห็นทัศนียภาพ ของแผ่นดิน
ประเทศไทย ที่อยู่ต่ำลงไปอย่างเห็นมุกกว้าง
มีฝูงค้างคาวในยามพระอาทิตย์ตกดิน

ผามออีแดง
อุทยานแห่งชาติเขานระวินาร



อำเภอราชโศภิต

วัดกระเดา (บ้านกระเดา)

หมู่ 5 ตำบลคู่

วัดกลาง หมู่ 3 ตำบลเมืองคง

วัดกัลยาโมฆิตาราม

หมู่ 14 ตำบลเมืองคง

วัดโกทา หมู่ 3 ตำบลก้านเหลือง

วัดคอนไม้งาม

หมู่ 6 ตำบลหนองหมี

วัดคูสระ หมู่ 5 ตำบลไผ่

วัดจิกสังข์ทอง

หมู่ 2 ตำบลจิกสังข์ทอง

วัดโจคนาถือ

หมู่ 4 ตำบลจิกสังข์ทอง

วัดดงแดง หมู่ 4 ตำบลด่าน

วัดดวนน้อย หมู่ 4 ตำบลเมืองแคน

วัดดอนขี้มอด หมู่ 11 ตำบลคู่

วัดดอนมูลหอม

หมู่ 7 ตำบลหนองแค

วัดดอนม่วง หมู่ 9 ตำบลคู่

วัดแดงแง หมู่ 8 ตำบลคู่

วัดโคงไต้น หมู่ 4 ตำบลหนองอึ่ง

วัดไต้ หมู่ 4 ตำบลเมืองคง

วัดท่าสว่างอารมณ์

หมู่ 10 ตำบลลัมป่อย

วัดนาแปะ หมู่ 2 ตำบลหนองอึ่ง

วัดน้ำอ้อมน้อย

หมู่ 6 ตำบลหนองหมี

วัดโนนศิลา หมู่ 4 ตำบลลัมป่อย

วัดบัวทุ่ง หมู่ 5 ตำบลบัวทุ่ง

วัดบ้านกอก หมู่ 12 ตำบลบัวทุ่ง

วัดบ้านโก หมู่ 3 ตำบลลัมป่อย

วัดบ้านขาม หมู่ 6 ตำบลหนองอึ่ง

วัดบ้านครึ่ง หมู่ 4 ตำบลคู่

วัดบ้านโง้ง หมู่ 6 ตำบลลัมป่อย

วัดบ้านเชือก

หมู่ 1 ตำบลจิกสังข์ทอง

วัดบ้านด่าน หมู่ 1 ตำบลด่าน

วัดบ้านด่าน หมู่ 9 ตำบลสร้างปี

วัดบ้านคู่ หมู่ 11 ตำบลคู่

วัดบ้านดิ่ง หมู่ 6 ตำบลหนองแค

วัดบ้านเปือย หมู่ 7 ตำบลหนองอึ่ง

วัดบ้านไผ่ หมู่ 1 ตำบลไผ่

วัดบ้านเมียง หมู่ 4 ตำบลไผ่

วัดบ้านแสง หมู่ 2 ตำบลเมืองแคน

วัดบ้านหนองกม หมู่ 9 ตำบลบัวทุ่ง

วัดบ้านห้วย หมู่ 3 ตำบลบัวทุ่ง

วัดบ้านห้วย หมู่ 2 ตำบลหนองหมี

วัดบึงหมอก หมู่ 9 ตำบลลัมป่อย

วัดปลาขาว หมู่ 2 ตำบลหนองแค

วัดป่าบ้านบาก

หมู่ 11 ตำบลหนองอึ่ง

วัดไผ่สามัคคีธรรม หมู่ 9 ตำบลไผ่

วัดป่าเวียงคำ หมู่ 5 ตำบลเมืองคง



วัดป่าหนองซำไซ หมู่ 6 ตำบลด่าน

วัดป่าหนองสาลี หมู่ 9 ตำบลไผ่

วัดพระธาตุแก้ว หมู่ 12 ตำบลห้วยคำ

วัดเพี้ยมาตร หมู่ 3 ตำบลหนองแค

วัดโพธิ์พัฒนาราม

หมู่ 9 ตำบลหนองอึ่ง

วัดโพธิ์หนองกม หมู่ 6 ตำบลบัวทุ่ง

วัดมะพิก หมู่ 3 ตำบลจิกสังข์ทอง

วัดมะยาง หมู่ 5 ตำบลหนองแค

วัดเมืองคง หมู่ 6 ตำบลเมืองคง

วัดเมืองแคนน้อย

หมู่ 11 ตำบลเมืองแคน

วัดเมืองแคนใหญ่

หมู่ 1 ตำบลเมืองแคน

วัดยางใหญ่ หมู่ 6 ตำบลเมืองแคน

วัดศรีสุ่มบัวทุ่ง หมู่ 4 ตำบลบัวทุ่ง

วัดลัมป่อยน้อย หมู่ 2 ตำบลลัมป่อย

วัดลัมป่อยใหญ่

หมู่ 11 ตำบลลัมป่อย

วัดสร้างแก้ว หมู่ 7 ตำบลสร้างปี

วัดสร้างปี หมู่ 2 ตำบลสร้างปี

วัดสะคาม หมู่ 5 ตำบลจิกสังข์ทอง

วัดสุขเกษม หมู่ 3 ตำบลคู่

วัดแสนแก้ว หมู่ 3 ตำบลห้วยคำ

วัดแสนสุขโนนตุน

หมู่ 7 ตำบลบัวทุ่ง

วัดหนองแค หมู่ 1 ตำบลหนองแค

วัดหนองโง้ง หมู่ 7 ตำบลห้วยคำ

วัดหนองคู หมู่ 3 ตำบลไผ่

วัดหนองปอ หมู่ 2 ตำบลด่าน

วัดหนองปลาคุก

หมู่ 5 ตำบลเมืองแคน

วัดหนองประจักษ์ หมู่ 4 ตำบลห้วยคำ

วัดหนองยาง หมู่ 12 ตำบลไผ่

วัดหนองศาลา หมู่ 8 ตำบลสร้างปี

วัดหนองสว่าง หมู่ 6 ตำบลสร้างปี

วัดหนองหมี หมู่ 1 ตำบลห้วยคำ

วัดหลักด่าน หมู่ 3 ตำบลด่าน

วัดหัวขัว หมู่ 1 ตำบลบัวทุ่ง

วัดหัวคง หมู่ 2 ตำบลหนองหมี

วัดเห็ดมิ่งหนองกม

หมู่ 5 ตำบลหนองหมี

วัดเหล่าโคน หมู่ 10 ตำบลหนองแค

วัดเอีนา หมู่ 2 ตำบลบัวทุ่ง

วัดอ้อยขาม หมู่ 8 ตำบลหนองอึ่ง

เทศบาลตำบลลัมปอย

“ลัมปอยเมืองนิกประชาธิปไตย พระพุทธบาทศักดิ์สิทธิ์ งามวิจิตรผ้าไหม หอมใหญ่กระเทียมดี
ประเพณีสงกรานต์ลือเลื่อง เครื่องปั้นดินเผาชั้นนำ อารยธรรมยั่งยืนง”

คำขวัญของเทศบาลตำบลลัมปอย



ข้อมูลทั่วไป

ตำบลลัมปอย เป็น 1 ใน 13 ตำบล ในเขตอำเภอราษีไศล จังหวัดศรีสะเกษ สภาพภูมิประเทศของตำบลลัมปอย โดยทั่วไปเป็นทุ่งนา สลับกับป่าเล็กน้อย สภาพดินเป็นดินร่วนปนทราย มีหนองน้ำกระจายอยู่ทั่วพื้นที่ และบางพื้นที่ก็ขุดสระเพื่อทำการเกษตร มีพื้นที่ทั้งหมดประมาณ 41 ตารางกิโลเมตร ส่วนใหญ่เป็นพื้นที่เกษตรกรรม เพาะปลูก และเลี้ยงสัตว์ ทำนาปลูกข้าว

เหตุการณ์สำคัญของ กต.ลัมปอย

- สมเด็จพระเทพรัตนราชสุดาฯ สยามบรมราชกุมารี เสด็จมายังนาแปลงใหญ่ ที่มีประชาชนน้อมเกล้าฯ ถวาย เมื่อวันที่ 29 ตุลาคม 2558
- สมเด็จพระเจ้าลูกเธอ เจ้าฟ้าจุฬาภรณวลัยลักษณ์ อัครราชกุมารี เสด็จมายังโครงการ พอ.สว. เมื่อวันที่ 14 สิงหาคม 2558



นายทัศนชัย วงศ์จอม

นายกเทศมนตรีตำบลลัมปอย



ประเพณีสำคัญ

- ประเพณีสงกรานต์ บุญปลอดเหล้า มีขบวนแห่ที่ยิ่งใหญ่ มีการประกวดเทพีสงกรานต์ จัดเป็นประจำทุกปี
- ประเพณีวันลอยกระทง จัดเป็นประจำทุกปี
- ประเพณีแข่งเรือและไหลเรือไฟ จัดเป็นประจำทุกปี



รางวัลที่ภาคภูมิใจ

- เทศบาลตำบลมปอย ได้รับรางวัลชนะเลิศ การแข่งขันฟุตบอลชิงถ้วยพระราชทานสมเด็จพระเทพรัตนราชสุดาฯ สยามบรมราชกุมารี ประจำปี พ.ศ. 2561 อำเภอราชสีไศล จังหวัดศรีสะเกษ

กิจกรรมรางวัล “เมืองสิ่งแวดล้อมอย่างยั่งยืน พ.ศ. 2561

- เทศบาลตำบลมปอย อำเภอราชสีไศล จังหวัดศรีสะเกษ ได้รับโล่รางวัล “เมืองสิ่งแวดล้อมอย่างยั่งยืน พ.ศ. 2561” ระดับภาค ประจำปี พ.ศ. 2561 ในมหกรรมสิ่งแวดล้อมระดับประเทศ จัดโดย กระทรวงทรัพยากรธรรมชาติและสิ่งแวดล้อม ที่โรงแรมแอมบาสเดอร์ จอมเทียน พัทยา จ.ชลบุรี



องค์การบริหารส่วนตำบลเมืองคง



ข้อมูลทั่วไป

องค์การบริหารส่วนตำบลเมืองคง มีเนื้อที่ประมาณ 14,423 ไร่ หรือประมาณ 25.24 ตารางกิโลเมตร สภาพพื้นที่เป็นที่ราบลุ่มริมฝั่งแม่น้ำมูล พื้นดินร่วนปนทราย น้ำหลากในฤดูฝน อยู่ฝั่งซ้ายของแม่น้ำมูล มีป่าละเมาะเป็นบางส่วน พื้นที่ส่วนใหญ่เป็นที่นา ปลูกพืชผักสวนครัว การปศุสัตว์

เขตการปกครอง

องค์การบริหารส่วนตำบลเมืองคง มีหมู่บ้านทั้งหมด 14 หมู่บ้าน โดยจำนวนหมู่บ้านในเขตองค์การบริหารส่วนตำบลเมืองคง เต็มพื้นที่ทั้งหมู่บ้านมีจำนวน 9 หมู่บ้าน และเป็นหมู่บ้านมีพื้นที่บางส่วนที่คาบเกี่ยวกับเทศบาลตำบลเมืองคง จำนวน 5 หมู่บ้าน

ครัวเรือน/ประชากร

มีจำนวนครัวเรือนทั้งสิ้น 1,391 ครัวเรือน ประชากรรวมจำนวน 3,565 คน เป็นเพศชาย 1,758 คน เพศหญิง 1,807 คน

สภาพเศรษฐกิจ

ประชากรส่วนใหญ่ประกอบอาชีพทำนา ค้าขาย และมีอาชีพเสริม คือการปลูกหอม รั้วจาง เลี้ยงสัตว์ ปลูกพืชผักสวนครัว





นายกิตติศักดิ์ ไช้วิ่ง
นายกองค์การบริหารส่วนตำบลเมืองคง



สถานที่ท่องเที่ยวสำคัญ

โบราณสถานบึงคงโคก (วัดเมืองคง) เป็นสถานที่ปฏิบัติธรรม
ท่องเที่ยวเชิงอนุรักษ์ สถานที่ศึกษาธรรมชาติ

หาดทรายมูล ในฤดูแล้งเมื่อน้ำลดจะเกิดหาดทรายบริเวณกว้าง
ชาวตำบลเมืองคงจะใช้เป็นสถานที่แข่งขันกีฬาชายหาด วอลเลย์บอล
และเป็นสถานที่จัดงานประเพณีบุญบั้งไฟ

ศูนย์บริการและถ่ายทอดเทคโนโลยีการเกษตร

เป็นศูนย์กลางในการสนับสนุน ให้บริการและถ่ายทอดเทคโนโลยี
ในการประกอบกิจกรรมต่างๆ เกี่ยวกับด้านการเกษตรที่มีการพัฒนา
และมีการนำเทคโนโลยีมาใช้ในการด้านเกษตรให้กับเกษตรกรและประชาชน
ในพื้นที่ตำบลเมืองคง สามารถเข้าถึงข้อมูลด้านการเกษตรที่เกิดขึ้นใน
ปัจจุบัน เพื่อให้เกษตรกรและชุมชนสามารถปรับตัวและพึ่งพาตนเองได้
อย่างยั่งยืนภายใต้แนวทางหลักปรัชญาเศรษฐกิจพอเพียงเป็นพื้นฐาน
และเพื่อให้เกษตรกรและประชาชนชาวตำบลเมืองคง อยู่ดีมีสุข



สินค้าโอท็อป

น้ำมันมะพร้าวสกัดเย็น วิสาหกิจชุมชนกลุ่มสตรีบ้านร่องอโคก
ที่ตั้ง เลขที่ 75 หมู่ 8

ขนมหวานกรอบร่องอโคก ผลิตโดย กลุ่มพัฒนาเสริมบ้านร่องอโคก
เลขที่ 14 หมู่ 15 บ้านร่องอโคก โทร. 04-568-2068

ประวัติความเป็นมา

เจ้าพระยาตากะศิลาล่องเรือจากประเทศลาวมาตามลำน้ำมูล แล้วตั้งบ้านเรือนตรงบริเวณที่เป็นตำบลเมืองคองในปัจจุบัน ซึ่งในอดีตบริเวณดังกล่าวมีหินกองเป็นจำนวนมาก ต่อมาตั้งตำบลเมืองคองเป็นอำเภอราชสีไศล (คำว่า “ไศล” แปลว่า หิน) เมื่อปี 2480 จนถึงปัจจุบัน



โครงการจัดงานพระยาตากะศิลารำลึก

ตามเรื่องเล่าสืบมาและที่ปรากฏในตำนานเมืองราชสีไศล และหนังสือพัฒนาการทางประวัติศาสตร์เอกลักษณ์และภูมิปัญญาจังหวัดศรีสะเกษ เกี่ยวกับประวัติความเป็นมาของพระยาตากะศิลา ผู้ก่อตั้งเมืองราชสีไศลและเป็นบรรพบุรุษของชนเผ่าเยอ ซึ่งประชาชนส่วนหนึ่งในตำบลเมืองคองที่สืบเชื้อสายพระยาตากะศิลาได้ประกอบพิธีบวงสรวงบรรพบุรุษ ณ บริเวณโบราณสถานวัดเมืองคอง ในวันเพ็ญเดือนสามของทุกปี โดยได้เริ่มมาตั้งแต่ปี พ.ศ.2524



กองทุนพัฒนา
บทบาทสตรี

โครงการโรงเรียน “ผู้สูงอายุ”

กลุ่มพัฒนาสตรีอำเภอราษีไศล ปี 2560 รุ่นที่ 1



โรงเรียนผู้สูงอายุ องค์การบริหารส่วนตำบลเมืองคง

เป็นรูปแบบของการจัดกิจกรรมเพื่อส่งเสริมการเรียนรู้ตลอดชีวิต การพัฒนาทักษะ และการศึกษาตามอัธยาศัย ตลอดจนการให้ความสำคัญต่อการดำเนินชีวิตของผู้สูงอายุ มีการเพิ่มพูนความรู้และทักษะชีวิตที่จำเป็นขณะเดียวกันก็เป็นพื้นที่ให้ผู้สูงอายุสามารถแสดงศักยภาพ การถ่ายทอดภูมิปัญญาและเห็นคุณค่าของตัวเอง มีสุขภาพที่ดี สุขภาพกายที่แข็งแรง ไม่เป็นภาระแก่ครอบครัว ชุมชนและสังคม ประการสำคัญคือ ทำให้ผู้สูงอายุได้มาพบปะพูดคุยกับเพื่อนวัยเดียวกัน มีการถ่ายทอดแลกเปลี่ยนองค์ความรู้ตลอดจนภูมิปัญญาที่สั่งสมมา ตระหนักและเห็นคุณค่าในตัวเองและสามารถดำเนินชีวิตได้อย่างมีความสุข





อำเภอศรีรัตนะ

- วัดกระหวั้น หมู่ 2 ตำบลเสื่องข้าว
- วัดเกียรติแก้วสามัคคี หมู่ 12 ตำบลศรีแก้ว
- วัดจันทาราม หมู่ 7 ตำบลพิงพวย
- วัดจามบัว หมู่ 3 ตำบลเสื่องข้าว
- วัดจีเนียว หมู่ 8 ตำบลสะพุง
- วัดตายุ หมู่ 7 ตำบลสระเขาว์
- วัดตาเหมา หมู่ 3 ตำบลศรีโนนงาม

- วัดทุ่งสว่าง หมู่ 3 ตำบลทุ่งสะพุง
- วัดโนนแก หมู่ 5 ตำบลศรีโนนงาม
- วัดโนนงาม หมู่ 1 ตำบลศรีโนนงาม
- วัดโนนสะอาด หมู่ 8 ตำบลดุม
- วัดโนนสามคำ หมู่ 5 ตำบลเสื่องข้าว
- วัดโนนหนองบัว หมู่ 6 ตำบลศรีโนนงาม
- วัดบ้านขนาด หมู่ 1 ตำบลสระเขาว์
- วัดบ้านจอก หมู่ 2 ตำบลสะพุง

- วัดบ้านตระกวน หมู่ 3 ตำบลพิงพวย
- วัดบ้านตาไทย หมู่ 8 ตำบลศรีโนนงาม
- วัดบ้านตาแบน หมู่ 9 ตำบลศรีแก้ว
- วัดบ้านดุม หมู่ 1 ตำบลดุม
- วัดบ้านปะ หมู่ 4 ตำบลสะพุง
- วัดบ้านโฮ หมู่ 6 ตำบลดุม
- วัดโฝงสามัคคี หมู่ 10 ตำบลสะพุง
- วัดโพธิ์พระองค์ หมู่ 1 ตำบลพิงพวย

- วัดศรีรัตนาราม หมู่ 2 ตำบลพิงพวย
- วัดสระเขาว์ หมู่ 1 ตำบลสระเขาว์
- วัดสลับ หมู่ 6 ตำบลสระเขาว์
- วัดสะพุง หมู่ 3 ตำบลสะพุง
- วัดสำโรงระวี หมู่ 4 ตำบลศรีแวง
- วัดเสื่องข้าว หมู่ 1 ตำบลเสื่องข้าว
- วัดหนองกระแซง หมู่ 9 ตำบลเสื่องข้าว
- วัดหนองแคน หมู่ 16 ตำบลศรีแก้ว
- วัดหนองบัว หมู่ 8 ตำบลศรีแวง

- วัดหนองบัวทอง หมู่ 2 ตำบลสระเขาว์
- วัดหนองบัวใหญ่ หมู่ 4 ตำบลสระเขาว์
- วัดหนองบึงโปง หมู่ 4 ตำบลเสื่องข้าว
- วัดหนองรุ่ง หมู่ 2 ตำบลศรีโนนงาม
- วัดอุทัยคาม หมู่ 7 ตำบลศรีโนนงาม

วัดเกียรติแก้วสามัคคี

บวช/เรียนฟรีในโครงการตามพระราชดำริฯ

พระครูศรีรัตนากิริรักษ์

ดำรงตำแหน่งเจ้าอาวาสวัดเกียรติแก้วสามัคคี



วัดเกียรติแก้วสามัคคี ตั้งอยู่บ้านเลขที่ 1 บ้านตะเคียนเหนือ หมู่ที่ 12 ตำบลศรีแก้ว อำเภอศรีรัตนะ จังหวัดศรีสะเกษ เป็นวัดในสังกัดคณะสงฆ์มหานิกาย อยู่ในเขตปกครองคณะสงฆ์ภาค 10 สังกัดคณะสงฆ์มหานิกาย ก่อตั้งวัดมีเนื้อที่ 12 ไร่ 36 ตารางวา โฉนดที่ดินเลขที่ 3089 เป็นวัดที่ได้รับการอุปถัมภ์บำรุงเป็นอย่างดีเสมอมาจากพุทธศาสนิกชน 3 หมู่บ้าน คือ หมู่บ้านตะเคียนใต้ หมู่ที่ 2 (รวมคุ้มโนนคำแก้ว) หมู่บ้านเหล็ก หมู่ที่ 10 และหมู่บ้านตะเคียนเหนือ หมู่ที่ 12

ประวัติความเป็นมา

วัดเกียรติแก้วสามัคคี สร้างขึ้นเมื่อปีใดไม่ปรากฏแน่ชัด แต่จากสมุดบันทึกของพระครูรัตนภูมิพิจารณ (ชิต วรรณโณ) อดีตเจ้าคณะตำบลศรีแก้ว เขียนไว้วันที่ 20 กุมภาพันธ์ 2509 สันนิษฐานได้ว่าวัดเกียรติแก้วสามัคคีนี้ก่อตั้งมาตั้งแต่ปี พ.ศ.2467 หรือก่อนนั้นก็เป็นที่ตั้งมีชื่อเดิมว่า “วัดจำปาแดงมะโนมุข” หรือ “วัดบ้านตะเคียน” โดยพระอาจารย์พิมพ์ อินทปญโญ, ท่านพระอาจารย์แรม อินทโชโต และท่านพระอาจารย์ปรีณ เตมียโย 3 ตระกูลพี่น้องที่ได้บวชและกลับมาจากการศึกษาเล่าเรียนจากวัดกลางห้วยเหนือ อำเภออุษาคเนย์ ได้มาพำนักที่วัดจำปาแดงมะโนมุขหรือวัดบ้านตะเคียนแห่งนี้

กระทั่งได้รับนิมนต์จากวัดศรีแก้วไปจำพรรษา ในปี พ.ศ.2467 ทำให้วัดจำปาแดงมะโนมุขหรือวัดบ้านตะเคียนต้องร้างไปเป็นเวลา 30 ปี ด้วยเกิดเหตุพิกษภัยข้าวยากมากแพง ฝนฟ้าไม่ตกต้องตามฤดูกาล และพุทธศาสนิกชนมีจำนวนน้อย ไม่เพราะบริเวณที่ตั้งของวัดเกียรติแก้วสามัคคีนี้ ถือเป็นป่าช้าเก่า เป็นป่าที่น่ากลัวเต็มไปด้วยสัตว์ร้ายนานาชนิด ทำให้พระภิกษุสามเณรไม่มาพักจำพรรษานั้นเอง เมื่อไม่มีพระภิกษุผู้เป็นครูอาจารย์ผู้ทรงความรู้ อยู่เป็นที่พึ่ง จึงทำให้พระภิกษุสามเณรที่บวชในสมัยแต่ก่อนนั้น ต้องแสวงหาครูอาจารย์ผู้สอนธรรมนั้นเอง



โรงเรียนพระปริยัติธรรมเกียรติแก้ววิทยา

โรงเรียนพระปริยัติธรรมเกียรติแก้ววิทยา ในโครงการตามพระราชดำริสมเด็จพระเทพรัตนราชสุดาฯ สยามบรมราชกุมารี สังกัดสำนักงานพระพุทธศาสนาแห่งชาติ กลุ่มที่ 11 เปิดรับสมัครเยาวชน เด็ก ผู้ใหญ่ ที่มีความต้องการจะบวชเรียน ในแผนกสามัญศึกษา (ม.1 - ม.6) และแผนกธรรม - บาลี บวชเรียนฟรี/เรียนฟรี มีทุนการศึกษาให้ เรียนจบสิทธิ์เทียบเท่าโรงเรียนภายนอกทุกประการ เปิดรับสมัครตั้งแต่วันที่ 20 พฤษภาคม ของทุกปี (ไม่เว้นวันหยุดราชการ)



อำเภอเมืองจันทร์

วัดเก็บงา

หมู่ 10 ตำบลเมืองจันทร์

วัดจันทาทอน

หมู่ 3 ตำบลตาโกน

วัดตาโกน

หมู่ 2 ตำบลตาโกน

วัดโนนสูง

หมู่ 13 ตำบลหนองใหญ่

วัดบ้านแกงเลี้ยว

หมู่ 6 ตำบลหนองใหญ่

วัดบ้านแดง

หมู่ 4 ตำบลตาโกน

วัดบ้านทุ่ม

หมู่ 8 ตำบลเมืองจันทร์

วัดปลาชิว

หมู่ 1 ตำบลหนองใหญ่

วัดป่าสุธรรมรังษี

หมู่ 16 ตำบลเมืองจันทร์

วัดเมืองจันทร์

หมู่ 2 ตำบลเมืองจันทร์

วัดสุวรรณาราม

หมู่ 5 ตำบลหนองใหญ่

วัดหนองแคนใหญ่

หมู่ 12 ตำบลเมืองจันทร์

วัดหนองควมวาวาส

หมู่ 4 ตำบลหนองใหญ่

CordyX

อาหารเสริมตั้งเจ้าริเบต

อแกนิก ผสมสารสกัดจากเห็ดหลินจือ

ฟื้นฟู ดูแลร่างกาย ทั้งคุณผู้ชาย และคุณผู้หญิง

CordyX ตั้งเจ้า

อแกนิก สายพันธุ์ริเบต

นำเข้าจากอเมริกา

ผสมสารสกัดเห็ดหลินจือ

เลขที่จดแจ้ง : 12-2-02357-5-0119



**ผลิตภัณฑ์อาหารเสริมไม่ใช่ยา ไม่มีผลต่อการรักษาโรค เด็กและสตรีมีครรภ์ไม่ควรรับประทาน
(ผลลัพธ์ขึ้นอยู่กับสภาพร่างกายที่แตกต่างของแต่ละบุคคล)

📞 080-566-3333 📞 085-233-5565 📞 088-046-4444

📌 <https://www.facebook.com/cordyx01>

เทศบาลตำบลหนองใหญ่

“ไฟไหม้แห่ซื้อเก้า สองเฝ้าพลเมือง ลือลือหลวงปู่สอน คอนข้าวหอมมะลิ
แหล่งผลิตผ้าลายลูกแก้ว เพริศแพร้วแดนธรรมเลิศล้ำสามัคคี”

คำขวัญตำบลหนองใหญ่



“วิถีเกษตรอินทรีย์ สุกภาพดีถ้วนหน้า ส่งเสริมการศึกษา พัฒนาแบบมีส่วนร่วม”

วิสัยทัศน์ของเทศบาลตำบลหนองใหญ่

ประวัติความเป็นมา

การตั้งหมู่บ้านแรกเริ่มคือบ้านเมืองเก่า ซึ่งอยู่ในพื้นที่บ้านปลาชิวน้อย หมู่ที่ 9 โดยมีวัดบ้านปลาชิวเป็นแหล่งศูนย์รวมชุมชน วัดบ้านปลาชิว มีอายุกว่า 120 ปี สร้างขึ้นในสมัยรัชกาลที่ 5 ซึ่งถือเป็นการตั้งชุมชนของชาวตำบลหนองใหญ่เรื่อยมาจนถึงปัจจุบัน โดยก่อนที่จะเป็นตำบลหนองใหญ่นั้น พื้นที่แห่งนี้เคยอยู่ในพื้นที่การปกครองของตำบลตาโกน ต่อมาตำบลหนองใหญ่ได้แยกออกมาจากตำบลตาโกน เมื่อปี พ.ศ.2530 ปัจจุบันอยู่ในเขตการปกครองของอำเภอเมืองจันทร์ แบ่งการปกครองออกเป็น 12 หมู่บ้าน



แปลงสาธิตข้าวอินทรีย์โรงเรียนผู้สูงอายุ



นายเอกอมร มะโนรัตน์

นายกเทศมนตรีตำบลหนองใหญ่

สภาพการณ์ด้านเกษตรอินทรีย์

1. ทำนา 13,500 ไร่
2. ทฤษฎีใหม่ 150 ครัวเรือน พื้นที่ 450 ไร่
3. ทำนาข้าวคุณภาพ 270 ครัวเรือน พื้นที่ 2,500 ไร่
 - รับรองมาตรฐาน GAP 170 ครัวเรือน พื้นที่ 1,405 ไร่
 - รับรองข้าวอินทรีย์(Organic) 101 ครัวเรือน 750 ไร่
4. พื้นที่ปลอดยาฆ่าหญ้า 12,500 ไร่ (จำนวน 870 ครัวเรือน)
5. ผลผลิตต่อไร่เฉลี่ย 550 กิโลกรัม สูงสุด 850 กิโลกรัม / ต่ำสุด 350 กิโลกรัม
6. ได้รับการอบรมเรื่องข้าวอินทรีย์ 870 ครัวเรือน
7. เกษตรอินทรีย์ไทย (GPS) 90 ครัวเรือน



ข้อมูลทั่วไป

เทศบาลตำบลหนองใหญ่ อำเภอเมืองจันทร์ จังหวัดศรีสะเกษ ยกฐานะจากองค์การบริหารส่วนตำบลหนองใหญ่ เมื่อวันที่ 6 กันยายน 2557 โดยกระทรวงมหาดไทย ภายใต้การบริหารของ นายเอกอมร มะโนรัตน์ นายกเทศมนตรีตำบลหนองใหญ่ มียุทธศาสตร์ ในการพัฒนาคุณภาพชีวิต ชาวตำบลหนองใหญ่ทั้งหมด 9 ยุทธศาสตร์ ที่สำคัญ คือ ด้านโครงสร้างพื้นฐาน ถนน และสาธารณูปโภค จัดให้มีน้ำ อุปโภคบริโภคระบบน้ำประปาหมู่บ้านทุกหมู่บ้านถึงทุกครัวเรือน ด้านความปลอดภัยในชีวิตและทรัพย์สินจัดให้มีการติดตั้งกล้องวงจรปิด ทุกหมู่บ้าน ด้านสุขภาพอนามัย จัดตั้งโรงเรียนผู้สูงอายุ และระบบ LTC การดูแลผู้ป่วยพึ่งพิงระยะยาว ด้านการเกษตร ส่งเสริมให้เกษตรกร ปลูกพืชผัก ข้าวอินทรีย์ปลอดสารพิษเพื่อลดต้นทุนในการผลิต ประชาชน บริโภคอาหารปลอดภัยจะทำให้มีสุขภาพแข็งแรง และมีอายุที่ยืนยาว ปัจจุบันมีการส่งเสริมการปลูกข้าวอินทรีย์ จนได้มีครอบครัวต้นแบบ สามารถมีใบรับรองมาตรฐานอินทรีย์ต่างประเทศ 101 ครัวเรือน จาก USDA คือสหรัฐอเมริกา EU ยุโรป JASS ญี่ปุ่น และมาตรฐาน ข้าวอินทรีย์ไทย กรมการข้าว ด้านการศึกษาประเพณีวัฒนธรรม คือ การสืบสานประเพณีท้องถิ่นและพลิกฟื้นภูมิปัญญาท้องถิ่น ให้คงอยู่ สืบไปตามฮีต 12 คอง 14 ของชาวอีสานและจัดตั้งศูนย์ดิจิทัล เทศบาลตำบลหนองใหญ่เพื่อเป็นศูนย์เรียนรู้และถ่ายทอดเทคโนโลยี ให้ประชาชนสามารถค้าขาย ออนไลน์ และการตลาดการประชาสัมพันธ์ การค้นคว้าข้อมูลต่างๆ เข้าสู่ยุค 4.0 ตามนโยบายรัฐบาล และส่งเสริม ให้ประชาชนแต่งกายใส่ชุดพื้นเมือง ในการดำรงชีพพร้อมทั้งให้ ข้าราชการสวมใส่ชุดพื้นเมืองมาปฏิบัติราชการทุกวันอังคารเพื่อส่งเสริมวัฒนธรรมการแต่งกายพื้นเมือง และให้เกิดรายได้แก่ชุมชน สร้าง อัตลักษณ์ในชุมชนให้มีความเด่นและมีความภาคภูมิใจของชุมชน



วัดปลาชิว เดิมชื่อวัดเสียวสวาท
สร้างเมื่อปี พ.ศ.2436 ในสมัยรัชกาลที่ 5



ประวัติ พระครูสถิตธรรมรัตน์ (หลวงปู่คำสิงห์ จิตธัมโม)
อายุ 89 ปี 68 พรรษา พระอริยะสงฆ์ ลุ่มน้ำห้วยทับทัน จังหวัดศรีสะเกษ
ชาติภูมิ หลวงปู่คำสิงห์ ฉายา จิตธัมโม นามเดิม คำสิงห์ มโนรัตน์
เกิดเมื่อวันที่ 6 ปี มะเส็ง (แรม 14 ค่ำ เดือน 11) ตรงกับวันศุกร์ที่ 1
พฤศจิกายน พ.ศ.2472 ณ บ้านหนองผ่า หมู่ที่ 13 ตำบลตาโกน
อำเภออุทุมพรพิสัย จังหวัดศรีสะเกษ วิทยฐานะ ม.ศ.5 มารดาชื่อ
นางทอง มโนรัตน์ บิดาชื่อ นายอ้อม มโนรัตน์(อดีตกำนันตำบลเสียว)
อุปสมบท ชื่อ พระคำสิงห์ ฉายา จิตธัมโม

พระอุปัชฌาย์ พระอธิการบุญมา ธมฺมโชโต (วัดบ้านสามขา ตำบลเสียว)
พระกรรมวาจาจารย์ พระอธิการสอน เขมงโกโร (พระครูประศาสน์ วรคุณ)
อดีตเจ้าอาวาสวัดปลาชิว) อดีตเจ้าคณะตำบลตาโกน

อุปสมบทเมื่ออายุ 22 ปี วันที่ 1 เดือนพฤษภาคม พ.ศ.2493
เวลา 15.00 น. ณ อุโบสถวัดปลาชิว ตำบลตาโกน (ปัจจุบัน
ตำบลหนองใหญ่) อำเภออุทุมพรพิสัย (ปัจจุบันอำเภอเมืองจันทร์)
จังหวัดศรีสะเกษ

ประวัติการปกครองสงฆ์

- 2497 เจ้าอาวาสวัดหัวช้าง ต. หัวช้าง อ. อุทุมพรพิสัย
- 2499 เจ้าคณะอำเภอตำบลหัวช้าง
- 2500 เจ้าอาวาสวัดลำโรงน้อย
- 2509 พระอุปัชฌาย์
- 2540 เจ้าอาวาสวัดปลาชิว
- 2542 เจ้าคณะอำเภอเมืองจันทร์
- 2554 ที่ปรึกษาเจ้าคณะอำเภอเมืองจันทร์ ปัจจุบัน



การศึกษา

นักธรรมชั้นเอก

ศึกษาวิชาอาคม จากหลวง พ่อสอน เขมงโกโร (พระครูประศาสน์ วรคุณ)
หลวงปู่สังข์ วัดนาگانตม อำเภอกันทรลักษณ์
หลวงปู่งาม วัดบ้านกู่ อำเภอปรางกู
หลวงปู่เกลี้ยง วัดเปาะ อำเภอบึงบูรพ์
พระเทพวรมุณี (วิบูลย์ กัลป์ยาโณ) หรือ เจ้าคุณแสน อดีตเจ้าคณะ
จังหวัดศรีสะเกษ
พระสาย สมเด็จ ลุน นครจำปาศักดิ์ สปป.ลาว เป็นต้น

“HE WHO SEES ME SEES THE TEACHING
AND HE WHO SEES THE TEACHING SEES ME.”

ดร. พระมหาอนุช สาสนิกิตฺติ ป.ธ.๙ (นาคหลวง), Ph.D.
Dr. Phramaha Anuchon Sasanakitti
พระธรรมทูตสายต่างประเทศ

ปริญญาโทพุทธศาสตรมหาบัณฑิต สาขาวิปัสสนากวนา
ปริญญาเอก Ph.D. (Pali & Buddhism) Dr. Babasaheb Ambedkar Marathwada university
เมืองออร์ังบาด รัฐมหาราษฏระ ประเทศอินเดีย

หากเปรียบเทียบเหมือนกับการเดินทาง ภูเขาสูงใหญ่คืออุปสรรคที่ขวางกั้น
ไม่ให้เราเดินทางได้อย่างราบรื่น สะดวกสบาย ถ้าต้องการไปถึงจุดหมายนั้น
เราก็ต้องข้ามภูเขาสูงใหญ่นั้นไปให้ได้

ภูเขาที่อันตรายที่สุด และสำคัญที่สุด แต่พวกเราไม่รู้ตัวว่าเป็นภูเขา
คือความเห็นผิด และการยึดถือแบบผิดๆ ต้องข้ามให้ได้ด้วยการกำจัดออกด้วย
ความเห็นถูก นำไปสู่ความตื่นรู้ เห็นจริง เหมือนคำที่พระพุทธองค์ตรัสไว้ว่า

“ผู้ใดเห็นเรา ผู้นั้นเห็นธรรม ผู้ใดเห็นธรรม ผู้นั้นเห็นเรา”

Everything You Need to Know About Buddhism in Thailand

There are some 30,000 Buddhist temples in Thailand.



อำเภอโพธิ์ศรีสุวรรณ

วัดกลางประชาสรรค์

หมู่ 5 ตำบลโคด

วัดโขงเสง หมู่ 5 ตำบลหนองม้า

วัดบ้านแก่น หมู่ 12 ตำบลเสียว

วัดบ้านจาน หมู่ 1 ตำบลหนองม้า

วัดบ้านเตือ หมู่ 12 ตำบลผือใหญ่

วัดบ้านโคด หมู่ 2 ตำบลโคด

วัดบ้านเปลือย หมู่ 8 ตำบลอีเซ

วัดผักแว่น หมู่ 6 ตำบลโคด

วัดบ้านผือ หมู่ 1 ตำบลผือใหญ่

วัดบ้านสามขา หมู่ 6 ตำบลเสียว

วัดบ้านเสียว หมู่ 1 ตำบลเสียว

วัดบ้านแสง หมู่ 2 ตำบลเมืองแคน

วัดบ้านหนองผือ หมู่ 8 ตำบลเสียว

วัดบ้านอีเซ หมู่ 5 ตำบลอีเซ

วัดปลาเค็ด หมู่ 8 ตำบลโคด

วัดป่าเจริญธรรม หมู่ 3 ตำบลเสียว

วัดป่าไพสวามัคคี หมู่ 5 ตำบลเสียว

วัดป่าโพธิ์ศรีสุวรรณ

หมู่ 6 ตำบลเสียว

วัดป่ายางบอน หมู่ 4 ตำบลผือใหญ่

วัดพระธาตุศรีโสภณ

หมู่ 1 ตำบลผือใหญ่

วัดสายตะคลอง

หมู่ 6 ตำบลผือใหญ่

วัดหนองกกขุย หมู่ 10 ตำบลโคด

วัดหนองแปน หมู่ 3 ตำบลผือใหญ่

วัดหนองผือ หมู่ 8 ตำบลเสียว

วัดหนองม้า หมู่ 11 ตำบลหนองม้า

วัดหนองทอง หมู่ 4 ตำบลโคด



อำเภอเมืองบุรีรัมย์

- วัดโนนลาน หมู่ 9 ตำบลเป่า
- วัดบ้านค้อ หมู่ 6 ตำบลเป่า
- วัดบ้านหาด หมู่ 2 ตำบลเป่า
- วัดบ้านราษฎร์ หมู่ 7 ตำบลเป่า

- วัดป่าสันตินิมิต หมู่ 3 ตำบลเป่า
- วัดป่าสุวรรณาม หมู่ 2 ตำบลบึงบูรณ
- วัดม่วง หมู่ 4 ตำบลเป่า
- วัดวิสุทธิโสภณ หมู่ 1 ตำบลบึงบูรณ
- วัดศรีบึงบูรพ์ หมู่ 4 ตำบลบึงบูรพ์
- วัดหนองคู หมู่ 7 ตำบลเป่า

เทศบาลตำบลบึงบุรี



เทศบาลตำบลบึงบุรี อำเภอบึงบุรี จังหวัดศรีสะเกษ ตั้งอยู่บริเวณที่ราบตอนกลางของอำเภอบึงบุรี และอยู่ห่างจากจังหวัดศรีสะเกษ 40 กิโลเมตร ปัจจุบันมี นายไอคั้น ปัญจศุภวงศ์ ดำรงตำแหน่ง นายกเทศมนตรีตำบลบึงบุรี

คณะผู้บริหารเทศบาลตำบลบึงบุรี

นายไอคั้น ปัญจศุภวงศ์
นายภูติศ นุญกันหา
นายวิรัตน์ พรหมทา
นายสุพิศ มีบุญ
นายสะอาด ศิลารักษ์

นายกเทศมนตรี
รองนายกเทศมนตรี
รองนายกเทศมนตรี
ที่ปรึกษานายกเทศมนตรี
เลขานุการนายกเทศมนตรี



วัดศรีบึงบุรี



นายไอคุ่น ปัญญาศุกวงค์
นายกเทศมนตรีตำบลบึงบูรพ์

ข้อมูลทั่วไป

เทศบาลตำบลบึงบูรพ์ ได้รับการจัดตั้งเป็นเทศบาลตำบล ตามพระราชบัญญัติเปลี่ยนแปลงฐานะสภาภิบาลเป็นเทศบาล พ.ศ.2542 ซึ่งประกาศในราชกิจจานุเบกษาเล่มที่ 116 ตอนที่ 9ก วันที่ 24 กุมภาพันธ์ พ.ศ.2542 โดยยกฐานะบางส่วนของตำบลบึงบูรพ์ เป็นเทศบาลตำบลบึงบูรพ์ มีพื้นที่ 19.45 ตารางกิโลเมตร โดยมีพื้นที่ชุมชนหนาแน่น ซึ่งเป็นที่ตั้งของอำเภอบึงบูรพ์และสถานที่ราชการต่างๆ มีลำห้วยกับถนนไหลผ่านทางทิศตะวันตก ครอบคลุมพื้นที่ในเขตตำบลบึงบูรพ์ รวม 9 หมู่บ้าน และตำบลเปือาะ 4 หมู่บ้าน ดังนี้

หมู่บ้านในตำบลบึงบูรพ์ ได้แก่

หมู่ที่ 1	บ้านเปือาะ	ตำบลบึงบูรพ์
หมู่ที่ 2	บ้านเปือาะ	ตำบลบึงบูรพ์
หมู่ที่ 3	บ้านเปือาะ	ตำบลบึงบูรพ์
หมู่ที่ 4	บ้านโนนสาวสวย	ตำบลบึงบูรพ์
หมู่ที่ 5	ชุมชนจอมพระ	ตำบลบึงบูรพ์
หมู่ที่ 6	บ้านนาสวน	ตำบลบึงบูรพ์
หมู่ที่ 7	บ้านหนองหล่ม	ตำบลบึงบูรพ์
หมู่ที่ 8	บ้านบึงบูรพ์	ตำบลบึงบูรพ์
หมู่ที่ 9	บ้านบึงบูรพา	ตำบลบึงบูรพ์



หมู่บ้านในตำบลเปือาะบางส่วน ได้แก่

หมู่ที่ 2	บ้านหาด	ตำบลเปือาะ
หมู่ที่ 6	บ้านค้อ	ตำบลเปือาะ
หมู่ที่ 11	บ้านค้อใต้	ตำบลเปือาะ
หมู่ที่ 14	บ้านหาดใหม่พัฒนา	ตำบลเปือาะ

ปัจจุบันเทศบาลตำบลบึงบูรพ์ ได้ประกาศจัดตั้งชุมชนแล้วทั้งสิ้น 16 ชุมชน จำนวนบ้าน 1,394 หลังคาเรือน จำนวนประชากรในชุมชนรวม 6,095 คน ดังนี้

1. ชุมชนบ้านเปือาะ ตำบลบึงบูรพ์	จำนวน 86 ครัวเรือน
2. ชุมชนรุ่งเรืองสะพานทอง ตำบลบึงบูรพ์	จำนวน 43 ครัวเรือน
3. ชุมชนคุ้มกลางสามัคคี ตำบลบึงบูรพ์	จำนวน 94 ครัวเรือน
4. ชุมชนสวนสนุก ตำบลบึงบูรพ์	จำนวน 60 ครัวเรือน
5. ชุมชนตลาดเก่า ตำบลบึงบูรพ์	จำนวน 92 ครัวเรือน
6. ชุมชนบ้านโนนสาวสวย ตำบลบึงบูรพ์	จำนวน 63 ครัวเรือน
7. ชุมชนดอนคำแก้ว ตำบลบึงบูรพ์	จำนวน 23 ครัวเรือน
8. ชุมชนจอมพระ ตำบลบึงบูรพ์	จำนวน 49 ครัวเรือน
9. ชุมชนนาสวน ตำบลบึงบูรพ์	จำนวน 158 ครัวเรือน
10. ชุมชนหนองหล่ม ตำบลบึงบูรพ์	จำนวน 180 ครัวเรือน
11. ชุมชนมิตรภาพ ตำบลบึงบูรพ์	จำนวน 111 ครัวเรือน
12. ชุมชนบ้านบึงบูรพา ตำบลบึงบูรพ์	จำนวน 99 ครัวเรือน
13. ชุมชนบ้านหาด ตำบลเปือาะ	จำนวน 90 ครัวเรือน
14. ชุมชนบ้านค้อ ตำบลเปือาะ	จำนวน 91 ครัวเรือน
15. ชุมชนบ้านค้อใต้ ตำบลเปือาะ	จำนวน 94 ครัวเรือน
16. ชุมชนบ้านหาดใหม่พัฒนา ตำบลเปือาะ	จำนวน 61 ครัวเรือน



ด้านเศรษฐกิจ/รายได้ประชากร

ประชาชนส่วนใหญ่ในเขตเทศบาลตำบลบึงบูรพ์ ประกอบอาชีพเกษตรกรรม โดยเฉพาะผลผลิตที่สำคัญมาจากการทำนา พื้นที่ทำนา 3,360 ไร่ ผลผลิต 400 ก.ก. / ไร่ รวม 1,344 ตัน และอุตสาหกรรมครัวเรือนทอผ้าไหม ดังนั้นจึงเป็นชุมชนแบบบ้านใหญ่ มีแหล่งน้ำเพื่อทำการเกษตรและทำการประมง 3 แห่ง คือลำห้วยทับทันหนองบึงบูรพ์และหนองหล่ม รายได้ของประชาชนโดยเฉลี่ย 23,000 บาท / คน / ปี

สภาพสังคม

การศึกษา มีศูนย์พัฒนาเด็กเล็กเทศบาล 1 แห่ง ศูนย์พัฒนาเด็กเล็กสังกัดกรมการศาสนา 3 แห่ง ได้แก่ ศูนย์วัดวิสุทธิโสภณ ศูนย์วัดบ้านหาด ศูนย์วัดบ้านค้อ โรงเรียนในสังกัด สพฐ. 4 แห่ง ได้แก่ โรงเรียนบึงบูรพ์ โรงเรียนอนุบาลบึงบูรพ์ โรงเรียนบ้านหาด โรงเรียนบ้านค้อ

ศาสนา ประชากรนับถือศาสนาพุทธร้อยละ 100% ของจำนวนประชากรทั้งหมด มีวัดจำนวน 5 แห่ง ที่พักสงฆ์ 1 แห่ง

ประเพณี - วัฒนธรรม

- ประเพณีบุญบั้งไฟ ประมาณต้นเดือนมิถุนายน ของทุกปี มีกิจกรรมประกวดขบวนแห่พ้อนรำ ประกวดบั้งไฟเอ้งาม ประกวดบั้งไฟขึ้นสูง และประกวดผ้าไหมบึงบูรพ์

- ประเพณีสงกรานต์ ประมาณวันที่ 12-14 เมษายน ของทุกปี มีกิจกรรมประกวดนางสงกรานต์ รดน้ำดำหัวผู้ใหญ่ กิจกรรมชมรมผู้สูงอายุ

- ประเพณีลอยกระทง วันขึ้น 15 ค่ำ เดือน 12 ของทุกปี มีกิจกรรมประกวดนางนพมาศ ประกวดกระทงสวยงาม

- ประเพณีแห่เทียนเข้าพรรษา ประมาณ วันแรม 1 ค่ำ เดือน 8 ของทุกปี มีกิจกรรมแห่เทียนพรรษา

ด้านกีฬา นันทนาการ / พักผ่อน ในเขตเทศบาลตำบลบึงบูรพ์ มีสถานที่สำหรับด้านนันทนาการ ดังนี้ สนามฟุตบอล 6 แห่ง สนามบาสเก็ตบอล จำนวน 3 แห่ง สวนสาธารณะ จำนวน 1 แห่ง และห้องสมุดประชาชน จำนวน 1 แห่ง



แหล่งท่องเที่ยวสำคัญ

ศูนย์ทอผ้าไหมและจำหน่าย
ผ้าไหม 13 ศูนย์ หนองบึงบุรี
ลำห้วยทับทัน วัดศรีบึงบุรี
จำนวนนักท่องเที่ยวประมาณ
500 - 1,000 คน รายได้จากการ
ท่องเที่ยวประมาณ 1,000,000 บาท



ภารกิจตามแผนการกระจายอำนาจให้แก่อปท. พ.ศ.2543

คณะกรรมการการกระจายอำนาจให้แก่องค์กรปกครองส่วนท้องถิ่น ได้พิจารณาการถ่ายโอนภารกิจให้แก่องค์กรปกครองส่วนท้องถิ่น ไว้ 6 ด้าน ดังนี้

1. ด้านโครงสร้างพื้นฐาน มีภารกิจการถ่ายโอนแบ่งเป็นกลุ่มภารกิจต่างๆ คือ ด้านการคมนาคมและการขนส่งทั้งทางบกและทางน้ำ, ด้านสาธารณูปโภค ได้แก่ แหล่งน้ำ/ระบบประปาชนบท, ด้านสาธารณสุขการ อาทิจ การจัดให้มีและควบคุมตลาด การจัดตั้งและดูแลตลาดกลาง, การผังเมือง และการควบคุมอาคาร

2. ด้านงานส่งเสริมคุณภาพชีวิต มีภารกิจถ่ายโอนแบ่งเป็นกลุ่มภารกิจต่างๆ คือ การส่งเสริมอาชีพ, งานสวัสดิการสังคม เช่น การสังคมสงเคราะห์พัฒนาคุณภาพชีวิต เด็ก สตรี คนชรา ผู้ด้อยโอกาส, นันทนาการ อาทิจ การส่งเสริมกีฬา และการจัดให้มีสถานที่พักผ่อนหย่อนใจ, การศึกษา ทั้งการจัดการศึกษาในระบบ และการจัดการศึกษานอกระบบ, การสาธารณสุข อาทิจ การรักษาพยาบาล และการป้องกันและควบคุมโรคติดต่อ, การปรับปรุงแหล่งชุมชนแออัด และการจัดการเกี่ยวกับที่อยู่อาศัย

3. ด้านการจัดระเบียบชุมชน/สังคม และการรักษาความสงบเรียบร้อย มีภารกิจถ่ายโอนแบ่งเป็นกลุ่มภารกิจต่างๆ ดังนี้ การส่งเสริมประชาธิปไตย ความเสมอภาค สิทธิเสรีภาพของประชาชน, การส่งเสริมการมีส่วนร่วมของประชาชนในการพัฒนาท้องถิ่น, การป้องกันและบรรเทาสาธารณภัย และการรักษาความสงบเรียบร้อยและความปลอดภัยในชีวิตและทรัพย์สิน

4. ด้านการวางแผน การส่งเสริมการลงทุน พาณิชยกรรม และการท่องเที่ยว มีภารกิจถ่ายโอนแบ่งเป็นกลุ่มภารกิจต่างๆ คือ การวางแผนพัฒนาท้องถิ่น, การพัฒนาเทคโนโลยี, การส่งเสริมการลงทุน, การพาณิชยกรรม, การพัฒนาอุตสาหกรรม และการท่องเที่ยว

5. ด้านการบริหารจัดการและการอนุรักษ์ทรัพยากรธรรมชาติสิ่งแวดล้อม มีภารกิจถ่ายโอนแบ่งเป็นกลุ่มภารกิจต่างๆ คือ การคุ้มครองดูแล บำรุงรักษา ใช้ประโยชน์จากป่าไม้ ที่ดินทรัพยากรธรรมชาติและสิ่งแวดล้อม, การจัดการสิ่งแวดล้อมและมลพิษต่างๆ และการดูแลรักษาที่สาธารณะ

6. ด้านศิลปะ วัฒนธรรม จารีตประเพณี และภูมิปัญญาท้องถิ่น มีภารกิจถ่ายโอนในกลุ่มภารกิจต่อไปนี้ คือ การจัดการดูแลโบราณสถาน โบราณวัตถุ และการจัดการดูแลพิพิธภัณฑน์และหอจดหมายเหตุ



ผลการพัฒนาเทศบาลในระยะที่ผ่านมา

การพัฒนาของเทศบาล ในระยะที่ผ่านมา ได้พัฒนาทางด้านโครงสร้างพื้นฐาน ให้มีสาธารณูปโภคที่ได้มาตรฐานโดยเฉพาะอย่างยิ่ง ถนนสายหลัก สายรอง และถนนซอยในชุมชนต่างๆ เพื่อตอบสนองความต้องการของประชาชนในเขตเทศบาล และสามารถพัฒนาความเจริญมาสู่เทศบาลได้ในระดับหนึ่ง

การพัฒนาเมืองในระยะต่อไป เพื่อเพิ่มศักยภาพทางเศรษฐกิจและคุณภาพชีวิตของนคร จึงจำเป็นต้องพัฒนาบริการด้านโครงสร้างพื้นฐานในด้านโครงข่ายถนน แหล่งน้ำ ไฟฟ้า ประปา โทรศัพท์และการสื่อสาร โทรคมนาคมอื่นๆ ให้มีปริมาณที่เพียงพอ และมีคุณภาพที่ได้มาตรฐาน รวมทั้งการจัดการด้านการจราจร การจัดระเบียบในชุมชน และการแก้ไขปัญหาของชุมชน ตลอดจนการจัดการด้านทรัพยากรธรรมชาติและสิ่งแวดล้อมให้เหมาะสม ในการพัฒนาเทศบาลให้มีความยั่งยืนต่อไป

การพัฒนาศักยภาพคนและส่งเสริมความเข้มแข็งของชุมชน ให้มีส่วนร่วมในการพัฒนาท้องถิ่นที่พึงปรารถนา จะต้องพัฒนาให้ประชาชนในเขตเทศบาลทุกคน ได้รับการพัฒนาตามศักยภาพอย่างเต็มที่ ทั้งด้านร่างกาย จิตใจ สติปัญญา และทักษะฝีมือ เพื่อให้เป็นคนที่มีความรู้ มีสุขภาพพลานามัยที่ดี และเข้ามามีส่วนร่วมในการพัฒนาท้องถิ่นได้อย่างมีประสิทธิภาพ เป็นพลังในการพัฒนาเทศบาลในลักษณะบูรณาการ การเสริมสร้างความอบอุ่นของครอบครัวและความเข้มแข็งของชุมชน



การพัฒนาโครงสร้างพื้นฐานให้ครอบคลุมทุกชุมชนอย่างทั่วถึงและเป็นธรรม พัฒนาระบบความยุติธรรมและความมั่นคงปลอดภัยในชีวิตและทรัพย์สิน เพื่อให้ประชาชนมีคุณภาพชีวิตที่ดีขึ้นโดยถ้วนหน้า ตลอดจนมีจิตสำนึกและมิตบทาพในการดูแลรักษา อนุรักษ์ทรัพยากรธรรมชาติ สิ่งแวดล้อมและวัฒนธรรมที่ดีของท้องถิ่น ที่จะช่วยในการพัฒนาเทศบาลมีความสมดุลและยั่งยืน

การพัฒนาเศรษฐกิจเพื่อให้เกิดการขยายตัวทางเศรษฐกิจในชุมชนท้องถิ่น ซึ่งจะเป็นฐานในการพัฒนาเศรษฐกิจระดับชาตินั้น จำเป็นต้องให้ความสำคัญกับการพัฒนาเศรษฐกิจชุมชนให้เข้มแข็ง โดยยึดหลักปรัชญาของเศรษฐกิจพอเพียง ยึดทางสายกลางที่อยู่บนพื้นฐานของความสมดุลพอดี รู้จักพอประมาณอย่างมีเหตุผล โดยการประสานความร่วมมือระหว่างภาครัฐ ภาคเอกชนและประชาชน เพื่อเสริมสร้างการพัฒนาที่สมดุลและยั่งยืน ดังนั้นการพัฒนายังจะบังเกิดเป็นรูปแบบ จึงขึ้นอยู่กับความร่วมมือของทุกภาคส่วนที่เกี่ยวข้องเป็นสำคัญ

การพัฒนาเมืองในระยะต่อไปจึงจำเป็นต้องปรับเปลี่ยนแนวคิดและกระบวนการพัฒนาเพื่อให้สอดคล้องกับแนวทางการพัฒนาอย่างยั่งยืน โดยการเสริมบทบาทการมีส่วนร่วมของประชาชนและชุมชนรายได้ หลักการที่ยึดพื้นที่ การกิจและการมีส่วนร่วมของประชาชน เพื่อให้สอดคล้องกับความต้องการของชุมชนและนำไปสู่การพัฒนาอย่างยั่งยืนต่อไป

อำเภอภูสิงห์

วัดโกนงพัฒนาราม

หมู่ 4 ตำบลละลม

วัดโลกเจริญ ม.7 ตำบลห้วยดึกชู

วัดโคกทะเลกพัฒนาราม

หมู่ 8 ตำบลห้วยดึกชู

วัดจันทน์นคร หมู่ 12 ตำบลละลม

วัดแซร์สะโบวี หมู่ 6 ตำบลคงรัก

วัดตะเคียนราม

หมู่ 1 ตำบลตะเคียนราม

วัดนกงู หมู่ 6 ตำบลห้วยดึกชู

วัดนาตราวธรรมาราม

หมู่ 1 ตำบลคงรัก

วัดนาตำบล หมู่ 1 ตำบลไพรพัฒนา

วัดบ้านชะมูง

หมู่ 10 ตำบลห้วยตามอญ

วัดบ้านตะแบง

หมู่ 12 ตำบลห้วยดึกชู

วัดบ้านท่าหนบ

หมู่ 2 ตำบลห้วยตามอญ

วัดบ้านศาลา หมู่ 9 ตำบลโคกตาล

วัดบ้านหนองเขียน

หมู่ 4 ตำบลห้วยตามอญ

วัดป่าโคกแก้ว หมู่ 6 ตำบลละลม

วัดป่าโคกชาติ

หมู่ 7 ตำบลไพรพัฒนา

วัดป่าเจ้าสิงห์คู่

หมู่ 11 ตำบลโคกตาล

วัดป่าบ้านกลางท หมู่ 5 ตำบลคงรัก

วัดป่าบ้านตามอญ

หมู่ 8 ตำบลห้วยตามอญ

วัดป่าผลบุญเพชร

หมู่ 2 ตำบลไพรพัฒนา

วัดป่าภูดิน หมู่ 1 ตำบลห้วยตามอญ

วัดป่าภูสิงห์ ตำบลห้วยดึกชู

วัดพนมสิงหาวาส ตำบลไพรพัฒนา

วัดโพธิ์คำ หมู่ 16 ตำบลห้วยดึกชู

วัดโพธิ์เงิน หมู่ 7 ตำบลละลม

วัดโพธิ์ทองนาราม

หมู่ 2 ตำบลห้วยดึกชู

วัดไพรพัฒนา

หมู่ 3 ตำบลไพรพัฒนา

วัดระเบาะ หมู่ 5 ตำบลตะเคียนราม

วัดเรือทอง หมู่ 5 ตำบลโคกตาล

วัดละลม หมู่ 2 ตำบลละลม

วัดลุ่มพุกอุดมพาราม

หมู่ 2 ตำบลโคกตาล

วัดนาสวรรค์

หมู่ 5 ตำบลไพรพัฒนา

วัดห้วยตามอญ

หมู่ 6 ตำบลห้วยตามอญ

วัดอัมพวันฮวาราม

หมู่ 1 ตำบลละลม





อำเภอปราสาท

วัดกระต่ายตอม หมู่ 5 ตำบลสมอ
วัดดอกทวน หมู่ 1 ตำบลโพธิ์ศรี
วัดกำแมด
 หมู่ 3 ตำบลหนองเชียงทูน
วัดเกาะโพธิ์ หมู่ 11 ตำบลกู่
วัดขอนแก่น
 หมู่ 6 ตำบลลำโรงปราสาท
วัดโคกสูง หมู่ 9 ตำบลโพธิ์ศรี
วัดจานโง หมู่ 7 ตำบลสมอ
วัดดอนหลิม หมู่ 4 ตำบลสมอ
วัดดอนเหลื่อม หมู่ 3 ตำบลโพธิ์ศรี
วัดดงสามัคคี หมู่ 1 ตำบลดุม
วัดท่าคอยนาง หมู่ 5 ตำบลสวาย
วัดนาครินทร์ หมู่ 6 ตำบลดุม
วัดนาดี หมู่ 7 ตำบลโพธิ์ศรี

วัดนาวา หมู่ 2 ตำบลโพธิ์ศรี
วัดโนนคู่ หมู่ 1 ตำบลคู่
วัดโนนสำโรง หมู่ 4 ตำบลสมอ
วัดบ้านกะดี หมู่ 6 ตำบลกู่
วัดบ้านกู่ หมู่ 1 ตำบลกู่
วัดบ้านแหม
 หมู่ 9 ตำบลหนองเชียงทูน
วัดบ้านดุม หมู่ 1 ตำบลดุม
วัดบ้านปอ
 หมู่ 8 ตำบลหนองเชียงทูน
วัดบ้านบึง หมู่ 2 ตำบลดุม
วัดบ้านโป่ง หมู่ 6 ตำบลพิมายเหนือ
วัดบ้านพอก หมู่ 9 ตำบลกู่
วัดบ้านเพ็ก
 หมู่ 13 ตำบลหนองเชียงทูน
วัดบ้านสนวน หมู่ 11 ตำบลโพธิ์ศรี
วัดบ้านสามขา หมู่ 5 ตำบลกู่

วัดบ้านหนองนกทา
 หมู่ 9 ตำบลสมอ
วัดบ้านห้วย หมู่ 2 ตำบลกู่
วัดบ้านห้วย
 หมู่ 8 ตำบลลำโรงปราสาท
วัดบ้านไฮ หมู่ 7 ตำบลพิมายเหนือ
วัดปรางค์กู่ หมู่ 14 ตำบลกู่
วัดปราสาททามจาน
 หมู่ 12 ตำบลสมอ
วัดป่ากระโดน
 หมู่ 12 ตำบลหนองเชียงทูน
วัดป่ากฤษณาราม
 หมู่ 4 ตำบลสวาย
วัดพิมาย หมู่ 1 ตำบลพิมาย
วัดโพธิ์ศรี หมู่ 5 ตำบลโพธิ์ศรี
วัดโพธิ์ศรีสมโภช
 หมู่ 1 ตำบลลำโรงปราสาท

วัดโพธิ์สามัคคี
 หมู่ 8 ตำบลพิมายเหนือ
วัดมัตกา หมู่ 4 ตำบลหนองเชียงทูน
วัดระกา หมู่ 14 ตำบลพิมาย
วัดระหาร หมู่ 6 ตำบลสมอ
วัดศรีประชาสามัคคี
 หมู่ 4 ตำบลโพธิ์ศรี
วัดศรีปรางค์กู่
 หมู่ 1 ตำบลพิมายเหนือ
วัดศาลา หมู่ 2 ตำบลหนองเชียงทูน
วัดศิริสว่าง
 หมู่ 10 ตำบลหนองเชียงทูน
วัดสนาย หมู่ 3 ตำบลพิมาย
วัดสมอ หมู่ 2 ตำบลสมอ
วัดสวาย หมู่ 1 ตำบลสวาย
วัดลำโรงปราสาท
 หมู่ 2 ตำบลลำโรงปราสาท

วัดแสงจันทร์
 หมู่ 5 ตำบลหนองเชียงทูน
วัดสนโพธาราม หมู่ 10 ตำบลกู่
วัดหนองคูขาม
 หมู่ 7 ตำบลหนองเชียงทูน
วัดหนองคูวอย หมู่ 8 ตำบลคู่
วัดหนองแคน
 หมู่ 11 ตำบลลำโรงปราสาท
วัดหนองเชียงทูน
 หมู่ 5 ตำบลหนองเชียงทูน
วัดหนองตลาด หมู่ 8 ตำบลโพธิ์ศรี
วัดหนองนา
 หมู่ 3 ตำบลลำโรงปราสาท
วัดหนองระนาม
 หมู่ 6 ตำบลหนองเชียงทูน

องค์การบริหารส่วนตำบลลำโรงปราสาท

“ การคมนาคมสะดวก การศึกษาทั่วโลก ชีวิตปลอดภัย ยึดหลักเศรษฐกิจพอเพียง เคียงคู่คุณธรรม ”

วิสัยทัศน์การพัฒนาขององค์การบริหารส่วนตำบลลำโรงปราสาท



ตลาดดอนแก้ว

ประวัติตำบลลำโรงปราสาท

ตำบลลำโรงปราสาทแยกออกจากตำบลหนองเซียงทูน อำเภอปราสาท จังหวัดศรีสะเกษ เมื่อปี พ.ศ.2519 โดยมีนายวิชัย บุญโงม เป็นกำนันคนแรก มีหมู่บ้านในสังกัดตำบลลำโรงปราสาท จำนวน 7 หมู่บ้าน และต่อมาบ้านหัวบ้านหมู่ที่ 9 ตำบลผักไหม อำเภออุทุมพรพิสัย ได้โอนมาขึ้นกับอำเภอปราสาท เป็นหมู่บ้านที่ 8 ของตำบลลำโรงปราสาท ปัจจุบันตำบลลำโรงปราสาทมีกำนันชื่อ นายบุญมี เข็มทอง สารวัตรกำนันชื่อ นายวันทา เข็มทองและ นายบุญชวน เข็มทอง มีแพทย์ประจำตำบลชื่อ นางทิพวรรณ โพธิ์ศรี



วัดภูมิจิตร กระจับ

คณะผู้บริหาร



นายบุญ พรหมมาศ

นายก อบต.สำโรงปราสาท



นายทองชู เป็งแจ่ม

รองนายก อบต.สำโรงปราสาท



นายทองสุข แสนละเอียด

รองนายก อบต.สำโรงปราสาท



นายบุญมา หาดคำ

เลขานุการนายก อบต.สำโรงปราสาท



ข้อมูลทั่วไป

องค์การบริหารส่วนตำบลสำโรงปราสาท
จัดตั้งเมื่อปี พ.ศ.2545 มีเนื้อที่ 34 ตารางกิโลเมตร
หรือประมาณ 21,250 ไร่

อาณาเขตติดต่อ

ทิศเหนือ ตำบลล้วยกวาง อำเภอโคกจาน,
อำเภอห้วยทับทัน, อำเภออุทุมพรพิสัย

ทิศใต้ ตำบลหนองเซียงญวน, ตำบลพิมายเหนือ
ทิศตะวันออก ตำบลบุสูง อำเภอวังหิน,
ตำบลสำโรงตาเจ็น อำเภออุทุมพร

ทิศตะวันตก ตำบลตูม อำเภอปรางค์ภู,
ตำบลผักไหม อำเภอห้วยทับทัน

เขตการปกครอง ตำบลสำโรงปราสาทมีหมู่บ้าน
ในการปกครองจำนวน 17 หมู่บ้าน ประกอบด้วย
หมู่บ้านที่มีหลากหลายชาติพันธุ์ อาทิ ชาติพันธุ์ส่วย
1 หมู่บ้าน ชาติพันธุ์เขมร 2 หมู่บ้าน และชาติพันธุ์ลาว
14 หมู่บ้าน ได้แก่

- หมู่ที่ 1 บ้านตาเปียง
- หมู่ที่ 2 บ้านน้ำโรงปราสาท
- หมู่ที่ 3 บ้านโหลง
- หมู่ที่ 4 บ้านแก่ง
- หมู่ที่ 5 บ้านขนวน
- หมู่ที่ 6 บ้านหนองไต้
- หมู่ที่ 7 บ้านหนองผึ้ง
- หมู่ที่ 8 บ้านหว้าน
- หมู่ที่ 9 บ้านหนองนา
- หมู่ที่ 10 บ้านขนวน
- หมู่ที่ 11 บ้านหนองแคน
- หมู่ที่ 12 บ้านโจด
- หมู่ที่ 13 บ้านฮ่อ
- หมู่ที่ 14 บ้านน้อยนาเจริญ
- หมู่ที่ 15 บ้านนาสำราญ
- หมู่ที่ 16 บ้านศรีเมืองใหม่
- หมู่ที่ 17 บ้านตานุง

ประชากร ตำบลสำโรงปราสาทมีประชากรรวม
ทั้งหมด 6,785 คน แบ่งเป็นเพศชาย 3,396 คน
เพศหญิง 3,389 คน

สภาพเศรษฐกิจ ประชากรส่วนใหญ่มิอาชีพหลัก
คือ ทำนา อาชีพเสริมคือ ทอผ้าไหมและรับจ้างทั่วไป





นายก อบต.สำโรงปราสาทขอนแก่น เรียนรู้แหล่งโบราณสถาน “ภูมิวิหารกระต๊อบ บ้านห้วยน”

ภูมิวิหาร หรือที่ชาวบ้านนิยมเรียกว่า วิหารกระต๊อบ อยู่ในวัดบ้านห้วยน หมู่ที่ 8 สันนิษฐานว่าสร้างขึ้นเมื่อสมัยกรุงศรีอยุธยา หรือราวๆ พุทธศักราช 2000 โดยมีประวัติศาสตร์ทางการก่อสร้างที่เล่าขาน สืบทอดกันมา ดังนี้

เมื่อครั้งต้นสมัยกรุงศรีอยุธยา มีชาวบ้าน กลุ่มหนึ่งซึ่งเรียกตัวเองว่าชาวส่วย ได้อพยพ มาจากประเทศลาว และมาตั้งถิ่นฐาน บั๊กหลักท่ามาหากินเป็นหมู่บ้านเล็กๆ อยู่ที่บริเวณบ้านห้วยน ตำบลสำโรงปราสาท อำเภอบางบัวทอง จังหวัดสุพรรณบุรีในปัจจุบัน โดยชาวส่วยดังกล่าวเรียกชุมชนที่ตนเอง จัดตั้งขึ้นว่า “หมู่บ้านกระต๊อบ” ซึ่งแปลว่า

ตงทึบ ต่อมาราวปีเศษ ได้มีพระพุทธรูปหนึ่ง เดินทางมาจากทางทิศเหนือ และมาปักหลัก อยู่ใกล้กับหมู่บ้านชาวส่วยดังกล่าว พระพุทธรูป รูปนี้มีชื่อว่าพระโพธิญาณ ชาวบ้านกระต๊อบ มีความเลื่อมใสศรัทธาในพระโพธิญาณ อย่างแรงกล้า จึงได้นิมนต์ให้มาจำพรรษา อยู่ใกล้หมู่บ้านกระต๊อบ โดยสร้างกุฏิหลังเล็กๆ หนึ่งหลังเพื่อเป็นที่พำนักและจำพรรษา

ต่อมาประมาณ 1 ปี พระโพธิญาณได้ ชักชวนให้ชาวบ้านสร้างวิหารขึ้น เพื่อใช้เป็น สถานที่ประกอบศาสนกิจของสงฆ์ ด้วยการ เกณฑ์ชาวบ้านไปขุดดินที่อยู่ห่างจากสถานที่ สร้างวิหารประมาณ 200 เมตร เพื่อถม ให้สูงขึ้นพอประมาณ สถานที่ชาวบ้าน ปัจจุบันเรียกว่า “หนองคู” มีขนาดความกว้าง 40 เมตร ยาว 100 เมตร จากนั้น พระโพธิญาณและชาวบ้านได้เริ่มต้น

การสร้างวิหารด้วยการปั้นอิฐเป็นหลายๆ ชนิด เช่น อิฐฝาผนัง จะมีขนาดกว้าง 6 นิ้ว ยาว 12 นิ้ว อิฐสำหรับปูพื้น กว้าง 12 นิ้ว ยาว 17 นิ้ว และอิฐสำหรับมุงหลังคา นอกจากนี้ยังมีช่างฝีมือชาวบ้านปั้นดินและ แกะสลักเป็นภาพประติมากรรมต่างๆ มากมาย เช่น รูปเศียรพญานาค รูปสิงห์ พระพุทธรูปปางต่างๆ ตลอดจนรูปที่แสดง ความแปลกพิสดาร เช่น รูปพระปิดตาและ ปิดทวาร รูปชายและหญิงที่สมัยนั้นเรียกว่า “รูปหญิงเอาผ้า ผู้ชายออกลูก” เป็นต้น ปัจจุบันประติมากรรมต่างๆ เหล่านี้คงเหลือ มีพอให้เห็นอยู่บ้าง แต่จำนวนน้อย นอกจากนั้น ถูกโจรกรรมไปหมด เพราะเชื่อว่าเป็น ลิงศักดิ์สิทธิ์ หายาก และมีราคาแพง

เมื่อช่วยกันสร้างวิหารดังกล่าวเสร็จสิ้นแล้ว ก็ได้สร้างศาสนสถานขึ้นอีก 1 หลัง เรียกว่า “ลิม” ซึ่งลักษณะคล้ายกับศาลาลอยในปัจจุบัน ตั้งห่างจากวิหารไปทางทิศตะวันออก ประมาณ 15 เมตร ทั้งนี้เพื่อให้พระสงฆ์ได้ ใช้ในการลงอุโบสถในช่วงจำพรรษา ต่อมา ประมาณ 3 ปีหมู่บ้านกระต๊อบ และหมู่บ้าน บริเวณใกล้เคียง ได้เกิดโรคติดต่อระบาด อย่างร้ายแรง ซึ่งสมัยนั้นเรียกว่า “โรคห้า” มีผู้คนล้มป่วยและถึงแก่กรรมเป็นจำนวนมาก พระโพธิญาณ ซึ่งเป็นผู้เลื่อมใสและศรัทธา ของชาวบ้านกระต๊อบ และหมู่บ้านใกล้เคียง ได้อาพาธอยู่ประมาณ 1 เดือน และ มรณภาพไปในเวลาต่อมา ยังความโศกเศร้า เสียใจกับชาวบ้านเป็นอย่างมาก ชาวบ้าน กระต๊อบ จึงเริ่มลดจำนวนลงตามลำดับ เนื่องจากมีผู้ถึงแก่กรรมด้วยโรคระบาด ดังกล่าวเพิ่มมากขึ้นเรื่อยๆ ชาวบ้านที่เหลือ ทั้งหมดจึงเกิดความกลัวโรคร้าย จึงได้ ทิ้งถิ่นฐานบ้านกระต๊อบให้เป็นบ้านร้าง ฉะนั้นจึงอยู่ในสภาพที่ซำรุดทรุดโทรม และ บริเวณรอบนอกวิหารเป็นป่าทึบมีสัตว์ป่า อาศัยอยู่ มากมาย เช่น ลิง เสือดำ เสือโคร่ง ชะนี กระต๊อง หมูป่า หมีผึ้ง เป็นต้น ชาวบ้าน มีการจุดบั้งไฟเพื่อเซ่นบวงสรวงดวงวิญญาณ พระโพธิญาณ เป็นประจำทุกปี และวัน ขึ้น 1 ค่ำเดือน 6 จึงทำให้สัตว์ป่าดังกล่าว หลบหนีไปที่อื่น



นอกจากนี้ บริเวณดังกล่าวยังประกอบไปด้วยแมงไม้สมุนไพรมานานชนิด โดยเฉพาะ “ว่าน” ซึ่งชื่อว่าเป็นสมุนไพรมะเขือขี้เหล็กที่ช่วยป้องกันและรักษาโรคได้เกือบทุกชนิด และในสมัยนั้นมีความเชื่อว่า ว่านสามารถป้องกันภูตผีปีศาจและอันตรายจากสิ่งลี้ลับได้ โดยว่านนานาชนิด เช่น ว่านไฟ ว่านดักแด้ ว่านม้า ว่านจืด ว่านหัวสูง และอื่นๆ ได้เกิดขึ้นบริเวณเดียวกับวิหาร ฉะนั้นเมื่อบ้านต่างๆ มีความจำเป็นต้องใช้ว่านเป็นยารักษาโรคหรือป้องกันภูตผีปีศาจตามความเชื่อ ก็จะเดินทางมาเอาว่านใกล้กับวิหารกระต๊อบแห่งนี้ เพราะนอกจากจะได้ว่านเกือบทุกชนิดที่ตนเองต้องการแล้ว ยังเชื่อว่ามีคุณค้ำคุณดีลึกลับด้วย จึงมีชาวบ้านอื่นเรียกชื่อหมู่บ้านนี้ใหม่ว่า “หมู่บ้านว่าน” หรือบ้านว่านในปัจจุบัน ลักษณะของวิหารกระต๊อบ ประกอบด้วยอิฐผาผนังสีแดง ขนาดกว้าง 6 นิ้ว ยาว 12 นิ้วหนา 3 นิ้ว เรียงต่อกันเป็นผนังสูง 4 เมตรแบ่งออกเป็น 2 ชั้น คือชั้นนอก กว้าง 12 เมตร ยาว 15 เมตร ชั้นใน กว้าง 8 เมตร ยาว 10 เมตร สำหรับปูพื้นชั้นนอกมีขนาดเท่ากับอิฐปูพื้นชั้นใน คือมีขนาดกว้าง 12 นิ้ว ยาว 17 นิ้วหนา 3 นิ้ว มีประตูเข้าภายในวิหาร 3 ชั้น คือทิศเหนือ ทิศใต้ ที่ยังคงสภาพดีเหลืออยู่เพียงด้านเดียวคือ ทิศตะวันออก ระหว่างผนัง

2 ชั้นนี้ รอบด้านมีห้องเล็กๆ ขนาดกว้าง 160 เซนติเมตร ยาว 180 เซนติเมตร มีทั้งหมด 17 ห้อง และแต่ละห้องจะเจาะทะลุเข้าหากัน สามารถเดินผ่านแล้วทะลุกันได้ทุกห้อง โดยมีความเชื่อมาแต่โบราณกาลว่า ผู้ใดที่ได้เดินลอดทะลุผ่านแต่ละห้องทุกห้อง 3 รอบ ก็ถือเป็นโชคลาภ ฉะนั้นจึงมีชาวบ้านจำนวนมากที่ใช้วิธีสะเดาะเคราะห์ ด้วยการลอดทะลุผ่านทุกห้อง โดยเฉพาะหญิงมีครรภ์ เชื่อว่าหากได้ปฏิบัติแล้วจะคลอดบุตรง่าย รวมทั้งแม่และลูกในครรภ์จะมีความปลอดภัย ฉะนั้นประชาชนทั่วไปที่ไปเที่ยวจึงขาดไม่ได้ที่จะปฏิบัติตามความเชื่อที่มีมาครั้งโบราณกาล

บริเวณใจกลางวิหาร มีพระพุทธรูปขนาดหน้าตักกว้าง 320 นิ้ว สูง 480 นิ้ว ตั้งเป็นองค์พระประธาน และมีแท่นพระโมคคัลลา พระสารีบุตร ซึ่งองค์พระพุทธรูปได้หักพังลงและชำรุดเสียหายแล้ว ปัจจุบันได้นำพระพุทธรูปองค์ใหม่ไปตั้งแทน

นับแต่อดีตจนถึงปัจจุบัน ภูมิวิหารกระต๊อบแห่งนี้เป็นศาสนสถานที่สำคัญของประชาชน ในวันสงกรานต์ถือเป็นประเพณีที่ชาวบ้านทุกคนที่อยู่ในละแวกนั้น จะต้อนำดอกไม้ธูปเทียนไปสักการะ และทำพิธีสงฆ์เป็นประจำทุกปี โดยเฉพาะในวันขึ้น

1 ค่ำ เดือน 6 ชาวบ้านกล้วยกว้างตลอดจนผู้ที่มีความเลื่อมใสศรัทธาในภูมิวิหารกระต๊อบ จะนำเครื่องเซ่นสังเวยดวงวิญญาณพระโพธิญาณ โดยเฉพาะที่ขาดไม่ได้คือการจัดทำบั้งไฟเพื่อจุดถวาย โดยมีความเชื่อว่า ถ้าปีใดไม่ทำบั้งไฟจุดถวาย ปีนั้นฝนจะไม่ตกต้องตามฤดูกาล และชาวบ้านได้รับความเดือดร้อนไม่อยู่เย็นเป็นสุข ฉะนั้นจึงเห็นได้ว่า ในระหว่างช่วงเดือนพฤษภาคม-มิถุนายนของทุกปี ชาวบ้านบ้านหัวบ้าน บ้านตามุง บ้านขนวน ตำบลลำโรงปราสาทอำเภอปรางค์กู๋ จะร่วมกันจัดงานประเพณีบุญบั้งไฟขึ้นเพื่อเป็นการจุดถวาย เพื่อเป็นการบูชาดวงวิญญาณของพระโพธิญาณ ตามความเชื่อที่เคยปฏิบัติสืบต่อกันมาตั้งแต่โบราณกาลตราบเท่าทุกวันนี้ ประเพณีดังกล่าวยังถือว่าเป็นสิ่งที่จำเป็นที่ชาวบ้านยึดถือ และจะต้องปฏิบัติให้คงอยู่กับชุมชนตราบนานเท่านาน

บริเวณของภูมิวิหารกระต๊อบเป็นที่ตั้งวัดบ้านหัวบ้าน หรือ “วัดภูมิหาร” ตำบลลำโรงปราสาท อำเภอปรางค์กู๋ จังหวัดศรีสะเกษ ห่างจากอำเภอปรางค์กู๋ไปทางทิศเหนือประมาณ 6 กิโลเมตร และบริเวณวัดบ้านหัวบ้านอยู่ห่างจากหมู่บ้านไปทางทิศตะวันออกประมาณ 500 เมตร

ช้อปปิ้ง – ศึกษาดูงาน

“กลุ่มสตรีทอผ้าไหมบ้านน้อยนาเจริญ”



จากการเลี้ยงไหมและทอผ้าไหมเป็นอาชีพเสริมหลังฤดูกาลทำนา เป็นภูมิปัญญาที่สืบทอดมาจากคนรุ่นเก่าก่อน นางสุขมา จำปาพันธ์ ประธานกลุ่ม จึงมีแนวความคิดรวมกลุ่มสตรีที่ทอผ้าในหมู่บ้าน ต่อมาจึงขอรับการสนับสนุนจากภาครัฐให้งบประมาณสนับสนุน และได้สมัครเป็นสมาชิกของศูนย์ศิลปาชีพ และทอผ้าไหมสืบมาจนปัจจุบันมีจำนวนสมาชิก 56 คน สมาชิกกลุ่มฯ มีความสามารถทอได้หลายลวดลายตามความต้องการของตลาดทั่วไป และมีการนำสิทธรรมาใช้ในการย้อม จึงปลอดภัยกับผู้บริโภค และมีเทคนิคการย้อมสีให้มีความคงทนต่อแสงและการซัก เป็นการเพิ่มมูลค่าและรักษาสีแวดล้อม ช่วยสร้างอาชีพเสริมสร้างรายได้เป็นอย่างดี แม้ปัญหาการว่างงานของคนในตำบลหมู่บ้าน เกิดความรักท้องถิ่นและสร้างความอบอุ่นในครอบครัว

ผลิตภัณฑ์ที่โดดเด่นของกลุ่มคือ ผ้าไหมทอมือยกดอกและย้อมสีธรรมชาติ ซึ่งทางกลุ่มฯ ได้นำผลงานไปแสดงและวางจำหน่ายที่อิมแพค เมืองทองธานี เป็นประจำ ท่านที่สนใจเยี่ยมชม ศึกษาดูงาน หรือเลือกเป็นเจ้าของผลิตภัณฑ์คุณภาพ

ติดต่อได้ที่ **นางสุขมา จำปาพันธ์**

เลขที่ 100 บ้านน้อยนาเจริญ หมู่ 14 ตำบลลำไทรปราสาท อำเภอปราสาท จังหวัดศรีสะเกษ 33170

โทร : **08-7645-4357**





อำเภอศีลาลาด

วัดแคนใหญ่ หมู่ 5 ตำบลคลีกล้วย
วัดใจคนาหอม หมู่ 3 ตำบลคลีกล้วย
วัดดงแก้วถาวราราม หมู่ 1
ตำบลคลีกล้วย
วัดทับส่วย หมู่ 5 ตำบลหนองบัวดง
วัดบ้านกุง หมู่ 2 ตำบลกุง
วัดบ้านแก้ง หมู่ 6 ตำบลกุง
วัดบ้านชาดโง หมู่ 8 ตำบลใจดม่วง
วัดบ้านซ่ง หมู่ 8 ตำบลกุง
วัดบ้านดงเค็ง หมู่ 9 ตำบลหนองบัวดง
วัดบ้านเดื่อ หมู่ 4 ตำบลคลีกล้วย
วัดบ้านแค หมู่ 3 ตำบลกุง
วัดบ้านโพธิ์ หมู่ 2 ตำบลคลีกล้วย

วัดป่านาดี หมู่ 9 ตำบลกุง
วัดป่าศรีบัวทอง หมู่ 1
ตำบลหนองบัวดง
วัดป่าศีลาลาด หมู่ 11 ตำบลกุง
วัดโพธาราม หมู่ 4 ตำบลใจดม่วง
วัดมะเหล หมู่ 7 ตำบลกุง
วัดเมืองเก่า หมู่ 4 ตำบลกุง
วัดศรีมงคล หมู่ 1 ตำบลคลีกล้วย
วัดสงยาง หมู่ 5 ตำบลกุง
วัดสันติสุขธรรมาราม หมู่ 7 ตำบล
ใจดม่วง
วัดหนองจอก หมู่ 7 ตำบลหนองบัวดง
วัดหนองบัวดง หมู่ 6 ตำบลหนองบัวดง
วัดหนองพอก หมู่ 4 ตำบลหนองบัวดง
วัดอิฐ หมู่ 5 ตำบลศีลาลาด



วัดบ้านซ่ง

ร่วมรื้อ ร่วมเขียน เห็นธรรม

พระครูสุตสีลากร (จตุรงค์ กตปุญโญ นิชยม)

ดำรงตำแหน่งเจ้าอาวาสวัดบ้านซ่ง

วัดบ้านซ่ง ตั้งอยู่เลขที่ 124 หมู่ที่ 8 บ้านซ่ง ตำบลลุง อำเภอสี่ลาลาด จังหวัดศรีสะเกษ เป็นวัดขนาดเล็ก มีเนื้อที่ประมาณ 6 ไร่ เป็นสถานที่เพื่อบำเพ็ญกุศลทางศาสนาของคนในชุมชน และเป็นศูนย์กลางสำหรับทำกิจกรรมต่างๆ ในชุมชน

อุทยานพันธุ์ไม้ตามพุทธประวัติ

ภายในวัดบ้านซ่ง ไม่ได้เห็นสิ่งปลูกสร้างที่เป็นอาคาร-เสนาสนะมากมาย แต่เน้นการปลูกต้นไม้ในพื้นที่ว่าง โดยเลือกสรรพันธุ์ไม้ตามพุทธประวัติ เช่น โพธิ์ ไทร สาละ มะม่วง ใผ่ หว่า มะขามป้อม สมอ เป็นต้น และพรรณไม้ประจำถิ่น เช่น มะขาม มะตูม ขนุน ลำดวน คุณ กัลปพฤกษ์ ยางนา กันเกรา ลัก จามจรี เป็นต้น

ทั้งนี้เพื่อให้ภายในวัดบ้านซ่งเกิดความร่มรื่น ร่มเย็น ทำให้ผู้ที่มาเข้าวัดฟังเทศน์ฟังธรรมสัมผัสได้ถึงความงามและความสงบสุขจากธรรมชาติรอบตัว อันจะเอื้อให้เข้าถึงหลักธรรมของพระพุทธองค์ได้มากขึ้นนั่นเอง



วัดบ้านแก้ง

วัดสำคัญแห่งอำเภอศีลาลาด

พระครูสิริบุญกิจ

เจ้าคณะอำเภอศีลาลาด, เจ้าอาวาสวัดบ้านแก้ง

วัดบ้านแก้ง ตั้งอยู่เลขที่ 47 บ้านแก้ง หมู่ที่ 6 ตำบลลุง
อำเภอศีลาลาด จังหวัดศรีสะเกษ สังกัดคณะสงฆ์มหานิกาย
ปัจจุบันมีเนื้อที่จำนวน 10 ไร่ 1 งาน 93 ตารางวา โฉนดที่ดิน
เลขที่ 243



พระประธานพระพุทธรูปศิลามงคล

สร้างเมื่อ 16 เมษายน 2561 เวลา 23.39 น. ประดิษฐานสักการะในอุโบสถหลังใหม่

ประวัติความเป็นมา

ตั้งแต่ปี พ.ศ.2498 มีผู้นำชุมชนซึ่งได้ย้ายถิ่นฐานมาจากบ้านไผ่ ตำบลไผ่ อำเภอราชสีห์ ไศล จังหวัดศรีสะเกษ ร่วมกับพระสงฆ์รูปหนึ่ง นามว่า พระหลักคำ ซึ่งท่านได้ติดตามญาติโยมมาตั้งถิ่นฐานอยู่ที่ริมฝั่งแม่น้ำเสียว ซึ่งเป็นแม่น้ำสายเล็ก ๆ ติดต่อกับแม่น้ำมูล ซึ่งมีก้อนหินลักษณะเป็นวงกลมคล้ายดวงจันทร์ หรือ “เก็ง” ในภาษาถิ่น มาตั้งเป็นชื่อวัดและหมู่บ้านว่า “บ้านเก็ง” วัดบ้านเก็งมีพระภิกษุอยู่จำพรรษาเป็นประจำตลอดมา เจ้าอาวาสรูปแรก คือ พระอธิการพรม ปภังกร

ต่อมาเมื่อปี พ.ศ.2543 มีพระครูสิริบุญกิจ (บุญมา) ฉายา จนฺทธมโม นามสกุลเดิม สังข์ เป็นบุตรของคุณพ่อโฮม-คุณแม่อ่อน สังข์ ได้รับแต่งตั้งให้ดำรงตำแหน่ง เป็นเจ้าอาวาสและเมื่อปี พ.ศ.2551 ได้รับแต่งตั้งให้ดำรงตำแหน่งเป็นเจ้าคณะอำเภอกิตติลาต ปกครองคณะสงฆ์อำเภอกิตติลาต 4 ตำบล 21 วัด ที่พักสงฆ์ 3 แห่ง ด้วยความเรียบร้อยดีงามตามพระธรรมวินัยเสมอมาจนถึงปัจจุบัน

*ขอขอบคุณ ข้อมูลจากคำบอกเล่าของพ่อใหญ่จ่านบุญมี ศรีคำ และสำนักงานพระพุทธศาสนาแห่งชาติ ซึ่งรวบรวมข้อมูลโดย พระครูสิริบุญกิจ เจ้าอาวาสวัดบ้านเก็ง เจ้าคณะอำเภอกิตติลาต



วัดสงยาง

สร้างคนดีให้กับสังคม

พระครูวินิตธรรมมาภิบาล(แดง วิรุณพันธ์)

ดำรงตำแหน่งเจ้าอาวาสวัดสงยาง

วัดสงยาง ตั้งอยู่ในชุมชนหมู่ที่ 5 และหมู่ที่ 11 ตำบลลุง
อำเภอศีลาลาด จังหวัดศรีสะเกษ

ร่วมสร้างเส้นทางบุญได้ที่

บัญชี พระครูวินิตธรรมมาภิบาล ธนาคารกรุงไทย
สาขาศรีสะเกษ เลขบัญชี 311-3-08617-5

ประวัติความเป็นมา

เดิมที่เป็นวัดท่าลาด แต่เมื่อสองร้อยกว่าปีมาแล้วได้เกิดโรคระบาดทำให้ผู้คนล้มตาย สมัยก่อนไม่มีสถานเอนามัย อีกทั้งยารักษาโรคก็หายาก หลวงปู่ทรัพย์ท่านรู้จักเรื่องสมุนไพรมะและเล็งเห็นความสำคัญว่าทำอย่างไรจะอยู่เย็นเป็นสุข ท่านจึงได้เดินธุดงค์จากร้อยเอ็ดเพื่อหาสมุนไพรมารักษาโรคระบาด ผู้คนบ้านท่าลาดก็ติดตามท่านมาด้วย เมื่อมาถึงดงยางซึ่งในอดีตเป็นป่าดงยางใหญ่(ปัจจุบันก็ยังมีเหลืออยู่บ้าง) ท่านหาสมุนไพรมารักษาโรคระบาดจนหาย ชาวบ้านจึงนิมนต์ให้ท่านสร้างวัดขึ้นที่บริเวณป่าดงยาง เพื่อเป็นที่พึ่งของญาติโยมและสาธุชนทั่วไป ท่านก็พาญาติโยมพัฒนาสร้างหมู่บ้านและวัดขึ้น เพื่อให้เป็นที่พึ่งหรือเป็นที่ทำบุญของญาติโยม

ส่วนความเป็นมาของชื่อ “วัดสงยาง” นั้น หลวงปู่ทรัพย์คิดว่าถ้าตั้งตามชื่อเก่าคือวัดท่าลาด คงจะไม่ดีเพราะเกิดโรคระบาด ประกอบกับบริเวณที่ตั้งวัดมีต้นยางขึ้นมาก ท่านจึงเอานามไม้ยางมาตั้งเป็นชื่อหมู่บ้านสงยาง เมื่อสร้างบ้านและวัดขึ้นใหม่แล้วโรคระบาดก็ค่อยๆ หายไป ผู้คนก็อยู่เย็นเป็นสุข ได้ทำไร่ไถนาตามหน้าที่ของญาติโยม เพราะสมัยก่อนถือว่าวัดเป็นที่พึ่งทางใจของญาติโยมที่เป็นพุทธศาสนิกชน โดยมีหลวงปู่เป็นเจ้าสำนักหรือเป็นเจ้าอาวาส หลวงปู่ท่านเป็นทั้งพระนักพัฒนา พระปฏิบัติ และเป็นพระที่มีวิชาอาคมบัตเป่าสิ่งที่ไม่ดีออกไปได้ ท่านอยู่เป็นเจ้าอาวาสจนอายุประมาณ 89 ปี ก็มรณภาพ

ชาวบ้านสงยางจึงคิดจะสร้างสถูปเจดีย์ถวายท่าน แต่สมัยก่อนอิฐหินปูนทรายไม่ค่อยมี ชาวบ้านจึงเอาอิฐของท่านมาบรรจุไว้ในเส (เป็นท่อนไม้เจาะรูแล้วบรรจุอิฐไว้) ครั้นเวลาล่วงเลยมา ชาวบ้านจึงคิดว่าจะต้องสร้างเจดีย์ถวายท่าน เพราะท่านเป็นผู้ที่สร้างวัดพัฒนาหมู่บ้านจนเจริญมาถึงทุกวันนี้ จึงได้ร่วมกันสร้างเจดีย์ถวายท่าน ณ วัดสงยาง

กำเนิดเจ้าอาวาส

วัดสงยางมีเจ้าอาวาสปกครองสืบทอดต่อเรื่อยมาจนถึงปัจจุบันรวม 9 รูป ดังนี้

- รูปที่ 1 หลวงปู่ทรัพย์
- รูปที่ 2 หลวงปู่มั่น
- รูปที่ 3 หลวงปู่มา
- รูปที่ 4 หลวงปู่พรมทา
- รูปที่ 5 หลวงพ่อทา
- รูปที่ 6 หลวงพ่อพวง(ท่านลาสิกขา)
- รูปที่ 7 หลวงพ่อทองมา
- รูปที่ 8 หลวงพ่อปา ทิปโก(ท่านชราภาพ และลาสิกขา)
- รูปที่ 9 พระครูขันติธรธรรมาภิบาล(แดง วิรุณพันธ์) รูปปัจจุบัน



อรอนงค์ รีสอร์ท... ที่พักสำหรับนักเดินทาง



อรอนงค์ รีสอร์ท ที่พักยอดนิยมในหมู่นักเดินทางที่มาเยือนศรีสะเกษ

ไม่ว่าท่านจะเดินทางมาเพื่อท่องเที่ยว เพื่อติดต่อธุรกิจ หรือเพื่อพักผ่อนในวันหยุด ก็สามารถเพลิดเพลินและผ่อนคลายในห้องพักที่ได้รับการออกแบบให้หรูหรามีระดับ สะอาด สงบ ปลอดภัย พร้อมด้วยสิ่งอำนวยความสะดวก อาทิ แอร์ ทีวี ตู้เย็น เครื่องทำน้ำอุ่น ฟรี WiFi น้ำแข็ง และ กาแฟ (บริการตนเอง)

อัตราค่าบริการ : 1 ห้อง พักได้ 2 ท่าน 350 บาท/คืน

หากต้องการพัก 3 ท่าน (เสริมฟูก) 450 บาท/คืน

เวลาเข้าพัก Check-in 14.00 น.- Check-out 12.00 น.



สนใจสำรองห้องพักติดต่อ (ไม่รับพักชั่วคราว)
อรอนงค์ รีสอร์ท : 102 หมู่ 8 ต.สระกำแพงใหญ่
อ.อุทุมพรพิสัย จ.ศรีสะเกษ 33120
โทร : 081-9107046, 089-0127059



อำเภอห้วยทับทัน

- วัดกระสังข์** หมู่ 6 ตำบลผักไหม
วัดกล้วยกว้าง
 หมู่ 1 ตำบลกล้วยกว้าง
วัดชะบุง หมู่ 4 ตำบลปราสาท
วัดขามใหญ่ หมู่ 4 ตำบลกล้วยกว้าง
วัดจามแสนไชย
 หมู่ 7 ตำบลจามแสนไชย
วัดชัยสว่าง หมู่ 5 ตำบลเมืองหลวง
วัดนาทุ่ง หมู่ 7 ตำบลผักไหม
วัดนารวน หมู่ 1 ตำบลจามแสนไชย
วัดบ้านชาติ หมู่ 10 ตำบลผักไหม
วัดบ้านโทะ หมู่ 8 ตำบลเมืองหลวง
วัดบ้านผือ หมู่ 9 ตำบลจามแสนไชย
วัดบ้านพะเนา หมู่ 9 ตำบลปราสาท
วัดบ้านหนองชะ
 หมู่ 3 ตำบลปราสาท
วัดบ้านหาด หมู่ 5 ตำบลผักไหม
วัดบ้านอ้อ หมู่ 7 ตำบลเมืองหลวง
วัดบ้านบุยาว
 หมู่ 2 ตำบลกล้วยกว้าง
วัดประจักษ์รังสรรค์
 หมู่ 1 ตำบลห้วยทับทัน
วัดปราสาท หมู่ 1 ตำบลห้วยทับทัน
วัดปะโต๊ะ หมู่ 8 ตำบลปราสาท
วัดป่ามาทุ่งเหนือ
 หมู่ 7 ตำบลผักไหม
วัดป่าผักไหมน้อย
 หมู่ 2 ตำบลผักไหม
วัดป่าพวงลม
 หมู่ 8 ตำบลจามแสนไชย
วัดป่าหนองอาตุณ
 หมู่ 5 ตำบลปราสาท
วัดผักไหมใหญ่ หมู่ 4 ตำบลผักไหม
วัดพอกนาคี หมู่ 5 ตำบลกล้วยกว้าง
วัดพระวร หมู่ 2 ตำบลจามแสนไชย
วัดพระเพนาร์
 หมู่ 15 ตำบลผักไหม
วัดพระพะยอม
 หมู่ 8 ตำบลกล้วยกว้าง
วัดเมืองน้อย หมู่ 6 ตำบลเมืองหลวง
วัดเมืองหลวง หมู่ 2 ตำบลเมืองหลวง
วัดศรีห้วยทับทัน
 หมู่ 6 ตำบลห้วยทับทัน
วัดสร้างเรือ หมู่ 5 ตำบลห้วยทับทัน
วัดหนองแคน หมู่ 4 ตำบลจามแสนไชย
วัดหนองสะมอน
 หมู่ 11 ตำบลเมืองหลวง
วัดหนองลิมน้อย
 หมู่ 6 ตำบลห้วยทับทัน
วัดหนองลิ้มใหญ่
 หมู่ 2 ตำบลห้วยทับทัน
วัดห้วยยาง หมู่ 13 ตำบลเมืองหลวง
วัดหัวระหง หมู่ 10 ตำบลปราสาท
วัดไฮใหญ่ หมู่ 6 ตำบลกล้วยกว้าง

องค์การบริหารส่วนตำบลผักไหม

“ตำบลน่าอยู่ ไร้ชุกชุมธรรม นำเศรษฐกิจพอเพียง ชุมชนพึ่งตนเองได้”

วิสัยทัศน์ขององค์การบริหารส่วนตำบลผักไหม



องค์การบริหารส่วนตำบลผักไหม

ตั้งอยู่ที่ บ้านหาด หมู่ 5 ตำบลผักไหม อำเภอห้วยทับทัน จังหวัดศรีสะเกษ อยู่ห่างทิศใต้ของอำเภอห้วยทับทัน ระยะทางห่างจากตัวอำเภอประมาณ 13 กิโลเมตร

ตำบลผักไหม มีเนื้อที่ทั้งหมดประมาณ 36.2 ตารางกิโลเมตร แบ่งพื้นที่ออกเป็น พื้นที่ทำการเกษตร ที่อยู่อาศัยและที่สาธารณะ (ป่าไม้ และอื่นๆ)


ด้านการปกครองและประชากร

มีประชากรทั้งสิ้น 7,176 คน โดยแยกเป็น ชาย จำนวน 3,606 คน หญิง จำนวน 3,570 คน จำนวนครัวเรือน 1,469 หลัง (ข้อมูล ณ วันที่ 16 ตุลาคม 2561 สำนักบริหารทะเบียน กรมการปกครอง) และแบ่งเขตการปกครองหรือจำนวนหมู่บ้านในเขตที่รับผิดชอบจำนวน 17 หมู่บ้าน

ด้านเศรษฐกิจและการประกอบอาชีพ

ประชาชนส่วนใหญ่ มีรายได้จากภาคการเกษตร คือการทำนาเป็นหลัก และมีอาชีพเสริมในครัวเรือน เช่น ทอผ้า เลี้ยงสัตว์ สัตว์ที่นิยมเลี้ยงส่วนมากได้แก่ โค กระบือ สุกร เป็ด ไก่ ปลา เป็นต้น

โดยส่วนมากเลี้ยงปลอยแบบธรรมชาติ สัตว์หากินเองตามหัวไร่ปลายนานา ปลุกพืชผักเพื่อการบริโภคเป็นหลัก และปลุกพืชหลังนา เช่น กระเจี๊ยบแดง มันเทศญี่ปุ่น อัญชัญ และพืชตระกูลถั่วเพื่อปรับปรุงบำรุงดิน ได้แก่ ถั่วพริ้ว ปอเทือง ถั่วเหลือง ถั่วเขียว เป็นต้น





นางจันทรา หาญสุทธิชัย
 นายกองค์การบริหารส่วนตำบลผักไหม



บุคลากรของ อบต.ผักไหม

ข้าราชการการเมือง

- นางจันทรา หาญสุทธิชัย นายกองค์การบริหารส่วนตำบลผักไหม
- นายทวีศักดิ์ พุฒเส็ง รองนายกองค์การบริหารส่วนตำบลผักไหม
- นายบุญส่อง วงษ์ภักดิ์ รองนายกองค์การบริหารส่วนตำบลผักไหม
- นายพีชิต อลิพงษ์ เลขานุการนายกองค์การบริหารส่วนตำบล

ฝ่ายสภาองค์การบริหารส่วนตำบลผักไหม

- นายสมพร บุคตาวงค์ ประธานสภา อบต.ผักไหม
- นายทวี จันทรแจ้ รองประธานสภา อบต.ผักไหม
- และสมาชิกองค์การบริหารส่วนตำบลผักไหม รวมทั้งสิ้น 33 คน
- บุคลากรในสังกัด ประกอบด้วย
- นายปณวัชรพล กากแก้ว ปลัดองค์การบริหารส่วนตำบลผักไหม
- นางสาวอำพร ผักไหม หัวหน้าสำนักปลัด
- นายรังสรรค์ ศรีหาวงศ์ ผู้อำนวยการกองช่าง
- นางรุจิรา ดวงทอง ผู้อำนวยการกองการศึกษา ศาสนาและวัฒนธรรม

รวมพนักงานส่วนตำบล/ลูกจ้าง/พนักงานจ้าง จำนวน 38 คน

องค์การบริหารส่วนตำบลผักไหม ให้ความสำคัญในการบริหารงานด้วยความโปร่งใสและการมีส่วนร่วมของประชาชน ซึ่งมีกลไกสำคัญในการประสานงานและทำงาน ทั้งผู้นำชุมชนที่เป็นทางการ ได้แก่ กำนัน/ผู้ใหญ่บ้าน สมาชิกองค์การบริหารส่วนตำบลผักไหม คณะกรรมการหมู่บ้าน ตลอดจนผู้นำที่ไม่เป็นทางการ ได้แก่ กลุ่มจิตอาสาในชุมชน เช่น กลุ่มอาสาสมัครสาธารณสุขประจำหมู่บ้าน (อสม.) สภาผู้นำชุมชน อพปร. แกนนำกลุ่มผู้สูงอายุ เยาวชนและปราชญ์ชาวบ้าน

กลุ่มอาชีพที่โดดเด่นของตำบลฝักไหม

1. กลุ่มวิสาหกิจชุมชนศูนย์ส่งเสริมและผลิตเมล็ดพันธุ์ข้าวชุมชนตำบลฝักไหม ตั้งอยู่ที่บ้านสิงโคร ตำบลฝักไหม อำเภอห้วยทับทัน จังหวัดศรีสะเกษ
2. กลุ่มทอผ้าไหม ตั้งอยู่ที่ อบต.ฝักไหม อำเภอห้วยทับทัน จังหวัดศรีสะเกษ
3. กลุ่มทอผ้าฝ้ายกลุ่มสายใยรักแห่งครอบครัว ตั้งอยู่ที่ บ้านนาทุ่ง หมู่ 7 อำเภอห้วยทับทัน จังหวัดศรีสะเกษ



4. กลุ่มตัดเย็บเสื้อผ้าตำบลฝักไหม ตั้งอยู่ที่ อบต.ฝักไหม อำเภอห้วยทับทัน จังหวัดศรีสะเกษ

5. กลุ่มทอเสื่อกก ตั้งอยู่ที่บ้านดาทอง ตำบลฝักไหม อำเภอห้วยทับทัน จังหวัดศรีสะเกษ

6. กลุ่มสานหญ้าคา ตั้งอยู่ที่บ้านกระสังข์ ตำบลฝักไหม อำเภอห้วยทับทัน จังหวัดศรีสะเกษ

7. กลุ่มผู้เลี้ยงโค-กระบือ อยู่ในทุกพื้นที่ตำบลฝักไหม อำเภอห้วยทับทัน จังหวัดศรีสะเกษ

8. ศูนย์เรียนรู้ กลุ่มคนพิการตำบลฝักไหม ตั้งอยู่ที่บ้านฝักไหมใหญ่ ตำบลฝักไหม อำเภอห้วยทับทัน จังหวัดศรีสะเกษ

มีกองทุนสวัสดิการชุมชนตำบลฝักไหม เพื่อจัดสวัสดิการให้กับสมาชิก ตั้งแต่เกิด แก่ เจ็บ ตาย ตามระเบียบ ข้อบังคับ จากการประชาคมร่วมกัน โดยมีคณะกรรมการกองทุนสวัสดิการตำบลฝักไหม เป็นผู้บริหารจัดการ โดยสมาชิกร่วมสมทบออมวันละบาท และเงินสนับสนุนจากองค์การบริหารส่วนตำบลฝักไหมและหน่วยงานภาครัฐ





รางวัลแห่งความภาคภูมิใจ ขององค์การบริหาร ส่วนตำบลผักไหม ประจำปี พ.ศ.2561

1.รางวัลองค์กรปกครองส่วนท้องถิ่นที่มีการบริหารจัดการที่ดี ปีงบประมาณ พ.ศ.2561

เป็นรางวัลที่คณะกรรมการการกระจายอำนาจให้แก่องค์กรปกครองส่วนท้องถิ่นมอบให้องค์กรปกครองส่วนท้องถิ่น เพื่อประกาศเกียรติคุณและยกย่ององค์กรปกครองส่วนท้องถิ่นที่มีความพยายามและตั้งใจที่จะพัฒนาและเพิ่มประสิทธิภาพการบริหารจัดการของท้องถิ่น ตามหลักธรรมาภิบาลและหลักการบริหารกิจการบ้านเมืองที่ดี มีผลงานนวัตกรรมท้องถิ่นที่โดดเด่น อันจะส่งผลให้การบริการสาธารณะขององค์กรปกครองส่วนท้องถิ่น เป็นไปอย่างมีประสิทธิภาพ ประสิทธิภาพตอบสนองความต้องการของประชาชนและพัฒนาท้องถิ่นให้มีความเจริญก้าวหน้าอย่างยั่งยืน ตามเจตนารมณ์ของการกระจายอำนาจ

2.รางวัลองค์กรปกครองส่วนท้องถิ่นที่มีผลการปฏิบัติงานดีเด่น ประจำปี พ.ศ. 2561

เป็นรางวัลเชิดชูเกียรติ องค์กรปกครองส่วนท้องถิ่นที่มีการพัฒนาศักยภาพ เพื่อให้บริการสาธารณะ ตลอดจนสร้างภาพลักษณ์ที่ดี สร้างความเชื่อมั่น และมุ่งพัฒนาคุณภาพชีวิตของประชาชน ตามจุดมุ่งหมายสำคัญ คือ “บำบัดทุกข์ บำรุงสุข” ให้ประชาชนทุกคนอย่างยั่งยืน



ข้อมูลการติดต่อ

องค์การบริหารส่วนตำบลผักไหม บ้านหาด หมู่ 5
 ตำบลผักไหม อำเภอห้วยทับทัน จังหวัดศรีสะเกษ 33210
 เบอร์โทรศัพท์ 04-582-6160 และ 08-6428-4286
 เว็บไซต์ : Pukmailocal.go.th
 Email address : pukmai@hotmail.com



อำเภอวังหิน

วัดกะเอม หมู่ 1 ตำบลสูง
วัดชุมคำ หมู่ 6 ตำบลสูง
วัดเจ้าทุ่ง หมู่ 2 ตำบลทุ่งสว่าง
วัดคงยาง หมู่ 3 ตำบลธาตุ
วัดควนใหญ่ หมู่ 1 ตำบลควนใหญ่
วัดทางสาย หมู่ 1 ตำบลทุ่งสว่าง
วัดนิคมชอย 3 หมู่ 9 ตำบลปอแก้ว
วัดนิคมห้วยคล้า
หมู่ 7 ตำบลปอแก้ว
วัดนิवासสุวรรณ
หมู่ 3 ตำบลควนใหญ่

วัดโนนสำโรง หมู่ 7 ตำบลทุ่งสว่าง
วัดปอแก้ว ตำบลปอแก้ว
วัดบ้านทุ่ง หมู่ 5 ตำบลวังหิน
วัดบ้านธาตุ หมู่ 1 ตำบลธาตุ
วัดบ้านนากกเขียบ
หมู่ 11 ตำบลสูง
วัดบ้านน้ำท่วม
หมู่ 12 ตำบลทุ่งสว่าง
วัดบ้านบุสูง หมู่ 2 ตำบลสูง
วัดบ้านเพ็ญพุ่ม
หมู่ 5 ตำบลทุ่งสว่าง
วัดบ้านสมดี หมู่ 6 ตำบลวังหิน

วัดบ้านหนองอีตดง หมู่ 3 ตำบลธาตุ
วัดบ้านหัววัว หมู่ 5 ตำบลสูง
วัดป่าคู่ หมู่ 3 ตำบลทุ่งสว่าง
วัดป่าแดง หมู่ 6 ตำบลโพนยาง
วัดป่าไผ่พัฒนา หมู่ 8 ตำบลทุ่งสว่าง
วัดป่าทิวธรรม หมู่ 8 ตำบลโพนยาง
วัดป่าพรหมนิมิต หมู่ 2 ตำบลวังหิน
วัดป่าหนองไผ่ หมู่ 4 ตำบลวังหิน
วัดโพธิ์สว่าง หมู่ 8 ตำบลสูง
วัดโพนยาง หมู่ 1 ตำบลโพนยาง
วัดราษฎร์ธรรม
หมู่ 5 ตำบลโพนยาง

วัดวาริสิลาธรรม หมู่ 1 ตำบลวังหิน
วัดศรีโพนควน หมู่ 4 ตำบลสูง
วัดศิริโกศาราม
หมู่ 5 ตำบลควนใหญ่
วัดสว่างศิริสำราญ
หมู่ 6 ตำบลทุ่งสว่าง
วัดกัลปนิมิตร
หมู่ 6 ตำบลศรีสำราญ
วัดหนองกันจ้อ หมู่ 6 ตำบลธาตุ
วัดหนองคู หมู่ 3 ตำบลโพนยาง
วัดหนองแคน หมู่ 11 ตำบลปอแก้ว
วัดหนองแคน หมู่ 13 ตำบลศรีแก้ว

วัดหนองแคน หมู่ 7 ตำบลสูง
วัดหนองโตน หมู่ 8 ตำบลธาตุ
วัดหนองพุ่ม หมู่ 2 ตำบลศรีสำราญ
วัดหนองนาโพธิ์
หมู่ 6 ตำบลควนใหญ่
วัดหนองไผ่ หมู่ 1 ตำบลปอแก้ว
วัดหนองพะตา หมู่ 7 ตำบลวังหิน
วัดหนองสังข์ หมู่ 7 ตำบลศรีสำราญ
วัดหนองหมากแซะ
หมู่ 13 ตำบลทุ่งสว่าง
วัดเห็นอัม หมู่ 2 ตำบลโพนยาง

เทศบาลตำบลบุสูง

“ เทศบาลตำบลบุสูง เป็นเมืองน่าอยู่ คุณภาพชีวิตดี มีเศรษฐกิจยั่งยืน การศึกษาพัฒนา ประชาเข้มแข็ง
เปลี่ยนแปลงอย่างมีภูมิคุ้มกัน บริหารจัดการตามหลักธรรมาภิบาล ”

วิสัยทัศน์การพัฒนางองเทศบาลตำบลบุสูง



อำเภอวังหิน จังหวัดศรีสะเกษ ซึ่งมีสำนักงานตั้งอยู่ห่างจากที่ว่าการอำเภอวังหิน
ไปทางทิศตะวันตก ประมาณ 7 กิโลเมตร และห่างจากจังหวัดศรีสะเกษ ประมาณ
26 กิโลเมตร บนเส้นทางถนนสาย 220 (ถนนศรีสะเกษ - ภูวนทร์)

ประวัติตำบลบุสูง

ตำบลบุสูง ก่อตั้งเมื่อปี 2379 เหตุที่ได้ชื่อว่า บุสูง เพราะพื้นที่
หมู่บ้านเป็นที่ดอน น้ำไม่ท่วม มีป่าไม้ใหญ่หนาทึบ บริเวณรอบที่ดอน
เป็นที่ลุ่มป่าโปร่ง ในฤดูฝนมีน้ำอุดมสมบูรณ์ เหมาะแก่การเพาะปลูก
ครั้งนั้นมีสองพี่น้องชื่อพ่อหลวงราชภูรี กับจรรย์สีชา มีภูมิลำเนา
อยู่บ้าน ตาเกษ อ.อุทุมพรพิสัย จ.ศรีสะเกษ ได้พากันมาทำไร่บนที่ดอน
แห่งนี้ ปีแรกเรียกว่าไร่สูง จึงเอาคำว่าสูง ต่อมาเรียกว่าทำบุ ครั้งสุดท้าย
กลายเป็นบุสูง พร้อมกันนั้นได้ปลูกสร้างบ้านเรือนขึ้นในพื้นที่เดิม
ภาษาพื้นบ้านเรียกว่าทำบุสูง และยังมีพรรคพวกมาสร้างบ้านเรือน
เพิ่มขึ้น จึงได้ตั้งชื่อ “บุสูง” ตั้งแต่นั้นมา



หน้าสำนักงานเทศบาลตำบลบุสูง



นายสุวัฒน์ มະณู
นายกเทศมนตรีตำบลสูง

ข้อมูลเทศบาลตำบลสูง

เทศบาลตำบลสูง ได้รับการจัดตั้งเป็นสภาตำบลเมื่อ ปี 2537 และได้รับจัดการตั้งเป็นองค์การบริหารส่วนตำบล เมื่อ มีนาคม 2539 ต่อมาได้จัดตั้งเป็นเทศบาลตำบลสูง เมื่อวันที่ 18 กรกฎาคม 2551 มีเนื้อที่โดยประมาณ 32,455 ไร่ หรือประมาณ 43,235 ตารางกิโลเมตร มีส่วนราชการ และหน่วยงานรัฐวิสาหกิจอยู่ในพื้นที่ ดังนี้ ที่ว่าการอำเภอวังหิน โรงพยาบาลวังหิน สถานีตำรวจวังหิน สำนักงานเกษตรอำเภอวังหิน สำนักงานปศุสัตว์อำเภอวังหิน โรงพยาบาลส่งเสริมสุขภาพตำบลสูง การไฟฟ้าอำเภอวังหิน ไปรษณีย์อำเภอวังหิน และธนาคารเพื่อการเกษตรและสหกรณ์การเกษตร สาขาอำเภอวังหิน

- การปกครอง/ประชากร มีหมู่บ้านจำนวน 22 หมู่บ้าน และมีประชากรรวมทั้งสิ้น 10,180 คน แยกเป็น ชาย 5,164 คน หญิง 5,016 คน ครว้เรือน จำนวน 2,616 ครว้เรือน

สภาพทางสังคม

- การศึกษา มีศูนย์พัฒนาเด็กเล็ก จำนวน 5 แห่ง มีนักเรียนอายุตั้งแต่ 2 ขวบ ถึง 4 ขวบ จำนวน 243 คน และมีโรงเรียนสังกัดสำนักงานเขตพื้นที่การศึกษาจังหวัดศรีสะเกษ เขต 1 จำนวน 7 แห่ง
- ศาสนา มีวัด จำนวน 10 แห่ง



พระณัฐฐ์ธนชัย กลุยานธมฺโม
เจ้าอาวาสศูนย์ปฏิบัติธรรมวัดป่าวังศิลา



สภาพปัญหาความต้องการของราษฎร

- การขุดลอกคลองและแหล่งน้ำสาธารณะ
- ก่อสร้างระบบประปาหมู่บ้าน เพื่อบริการน้ำสะอาดอุปโภค บริโภค
- ความต้องการโครงสร้างพื้นฐาน ที่เกินศักยภาพของเทศบาล ถนนเชื่อมระหว่างหมู่บ้านซึ่งมีระยะทางยาวและหลายสาย ซึ่งต้องใช้งบประมาณจำนวนมาก
- การขอติดตั้งและขยายเขตไฟฟ้าเพื่อการเกษตร เพื่อเป็นการลดต้นทุนการผลิตในการประกอบอาชีพทางการเกษตร
- ความต้องการเอกสารสิทธิ์ในที่ดินทำกิน และยังมีปัญหาด้านอื่นๆ



ป้ายประชาสัมพันธอง ศูนย์ปฏิบัติธรรมวัดป่าวังศิลา

ศูนย์ปฏิบัติธรรมวัดป่าวังศิลา

สร้างคนดีให้สังคม



พระณัฐชนชัย กุลยานรโมโห

ดำรงตำแหน่งเจ้าอาวาสศูนย์ปฏิบัติธรรมวัดป่าวังศิลา

บันทึก

ศูนย์ปฏิบัติธรรมวัดป่าวังศิลา

ตั้งอยู่ ตำบลนุสูง อำเภอวังหิน จังหวัดศรีสะเกษ ตั้งอยู่บนเนื้อที่ 11 ไร่ เป็นสถานที่ปฏิบัติธรรมของสาธุชนและแหล่งศึกษาเรียนรู้ อบรมเยาวชนเพื่อให้เป็นลูกที่ดีของพ่อแม่ เป็นศิษย์ที่ดีของอาจารย์ เป็นเพื่อนที่ดีของเพื่อน เป็นพลเมืองที่ดีของชาติ โดยใช้หลัก 3 ส. คือ “ส. สร้างพระให้เกิดคุณค่า ส. สร้างปัญญาให้เกิดกับคน ส. สร้างเยาวชนให้เป็นคนดี”

ประวัติความเป็นมา

นับตั้งแต่ปี 2557 จากทุ่งนาฟ้าโล่งบนพื้นที่กว่า 3 ไร่ ที่ญาติโยมได้ร่วมกันจัดหาและถวายไว้ให้เป็นสถานที่ปฏิบัติธรรมของสาธุชนตลอดจนเป็นที่รองรับการเข้าค่ายอบรมเยาวชน ได้ศึกษาอบรมและปฏิบัติธรรม แต่เนื่องจากศูนย์ฯตั้งอยู่นอกเขตชุมชน มีบ้านอยู่ 7 หลังคาเรือนที่ทำบุญใส่บาตรไม่ขาด แต่เมื่อชวนมาสวดมนต์ปฏิบัติธรรมก็จะไม่ค่อยมีเวลา เพราะต้องทำมาหากิน แต่ก็ยังไม่พอยังพอกินอีกทั้งหนี้สินก็เพิ่มขึ้นเรื่อยๆ ทางศูนย์ปฏิบัติธรรมวัดป่าวังศิลา ได้ตระหนักถึงปัญหาของญาติโยมผู้ให้ปัจจัย ซึ่งถือว่าเป็นผู้มีพระคุณอย่างยิ่ง แต่ชีวิตความเป็นอยู่ยังไม่พ้นทุกข์ทางกายแล้วเราจะไปพัฒนาตนเองและผู้อื่นให้รู้ธรรมเข้าถึงธรรมได้อย่างไร จึงมุ่งหวังและตั้งเป้าหมายภายใน 5 ปี ที่จะขับเคลื่อนและพัฒนาตามหลัก 3 ส. ให้เกิดมรรคผล ทั้ง 3 กลุ่มหลัก โดยเริ่มจากความเข้าใจที่ตรงกัน และถูกต้องตามหลักมรรคมีองค์ 8

ปี 2559 เริ่มมีหน่วยงานและองค์กรเครือข่ายเข้ามาช่วยพัฒนาต่อยอดการดำเนินงานของศูนย์ฯมากขึ้น อาทิ ชมรมคนรักในหลวง จังหวัดศรีสะเกษ สภาวัฒนธรรมจังหวัดฯ สภาเกษตรจังหวัดฯ เทศบาลตำบลนุสูง ศูนย์การศึกษานอกโรงเรียนอำเภอวังหิน ศูนย์เรียนรู้การพัฒนาสตรีและครอบครัวภาคตะวันออกเฉียงเหนือ จังหวัดศรีสะเกษ

ความสำคัญของศูนย์ฯ

ได้รับคัดเลือกและประกาศให้ศูนย์ปฏิบัติธรรมวัดป่าวังศิลา เป็นอุทยานการเรียนรู้หมู่บ้านรักษาศีล 5 ตามรอยพ่ออย่างพอเพียง, ศูนย์เรียนรู้เศรษฐกิจพอเพียง ประจำตำบลนุสูง, เป็นศูนย์อบรมเยาวชนและปฏิบัติธรรม ประจำตำบลนุสูง





อำเภอไพรบึง

วัดกันตรวงทองสำราญ

หมู่ 10 ตำบลโนนปูน

วัดคูสีแจ หมู่ 8 ตำบลปราสาทเยอ

วัดโคกแดง หมู่ 5 ตำบลโนนปูน

วัดจักระदान หมู่ 3 ตำบลไพรบึง

วัดช้างแระ หมู่ 4 ตำบลสำโรงพลัน

วัดดินแดง หมู่ 5 ตำบลดินแดง

วัดตาเจาโนนสมบุรณ์

หมู่ 3 ตำบลโนนปูน

วัดบ้านคอก หมู่ 1 ตำบลไพรบึง

วัดบ้านดาวจน

หมู่ 10 ตำบลสำโรงพลัน

วัดบ้านดัว หมู่ 6 ตำบลไพรบึง

วัดบ้านทุ่ม หมู่ 11 ตำบลไพรบึง

วัดบ้านไทร หมู่ 8 ตำบลสำโรงพลัน

วัดบ้านโพ หมู่ 4 ตำบลไพรบึง

วัดบ้านสะเดาน้อย

หมู่ 3 ตำบลสำโรงพลัน

วัดประอาจ หมู่ 3 ตำบลปราสาทเยอ

วัดปราสาทเยอใต้

หมู่ 2 ตำบลปราสาทเยอ

วัดปราสาทเยอเหนือ

หมู่ 1 ตำบลปราสาทเยอ

วัดป่าตาโมกข์

หมู่ 14 ตำบลสำโรงพลัน

วัดบุดเนียม หมู่ 7 ตำบลสำโรงพลัน

วัดพรานวนาราม

หมู่ 7 ตำบลไพรบึง

วัดพะนะ หมู่ 8 ตำบลสุขสวัสดิ์

วัดโพนปลัด หมู่ 10 ตำบลสุขสวัสดิ์

วัดไพรบึง หมู่ 8 ตำบลไพรบึง

วัดมะขาม หมู่ 5 ตำบลไพรบึง

วัดมะขามภูมิ หมู่ 14 ตำบลไพรบึง

วัดศรีสุขสวัสดิ์ หมู่ 7 ตำบลสุขสวัสดิ์

วัดศิลาสุวรรณ

หมู่ 2 ตำบลสวนกล้วย

วัดสลักไค หมู่ 6 ตำบลสุขสวัสดิ์

วัดสวาย หมู่ 2 ตำบลไพรบึง

วัดสำโรงพลัน

หมู่ 1 ตำบลสำโรงพลัน

วัดสิริยมพุทธาราม

หมู่ 9 ตำบลสำโรงพลัน

วัดหนองพังสามัคคี

หมู่ 4 ตำบลปราสาทเยอ

วัดหนองกระเปียว

หมู่ 2 ตำบลโนนปูน

วัดหนองอาวีชัย หมู่ 1 ตำบลดินแดง

วัดหนองอิไทย หมู่ 4 ตำบลสุขสวัสดิ์

วัดอาทวดประชาสามัคคี

หมู่ 9 ตำบลดินแดง

วัดช่องสามัคคี

หมู่ 11 ตำบลสำโรงพลัน



วัดสิริเยียมพุทธาราม

วัดสำคัญแห่งอำเภอไพรบึง ศรีสะเกษ

พระครูพิศาลพัฒนโกวิท

ดำรงตำแหน่งเจ้าอาวาสวัดสิริเยียมพุทธาราม

วัดสิริเยียมพุทธาราม ตั้งอยู่เลขที่ 94 หมู่ที่ 9 บ้านสิงกัน ตำบลสำโรงพลัน อำเภอไพรบึง จังหวัดศรีสะเกษ สังกัดคณะสงฆ์มหานิกาย มีเนื้อที่จำนวน 8 ไร่



ลำดับเหตุการณ์สำคัญของวัด

วัดบ้านสังข์กันได้รับอนุญาตใช้ตราสัญลักษณ์งานเฉลิมพระเกียรติ เนื่องในโอกาสมหามงคลเฉลิมพระชนมพรรษา 80 พรรษา 5 ธันวาคม 2550 เพื่อประดิษฐานที่หน้าบ้านอุโบสถ โดยที่มูลนิธิชัยพัฒนาใน สมเด็จพระเทพรัตนราชสุดาฯ สยามบรมราชกุมารี ได้พระราชทาน แบบพระอุโบสถวัดพระราม 9 กาญจนาภิเษก เมื่อวันที่ 11 พฤศจิกายน 2551 เพื่อนำไปเป็นต้นแบบในการก่อสร้างอุโบสถของวัดบ้านสังข์กัน และพระเจ้าวรวงศ์เธอ พระองค์เจ้าโสมสวลี พระวรราชาทินัดดามาตุ ได้ประทานผ้าพระกฐินให้ผู้ว่าราชการจังหวัดศรีสะเกษ เพื่อเชิญไป ทอดถวายวัดบ้านสังข์กัน เมื่อวันที่ 6 พฤศจิกายน พ.ศ.2551


ได้รับพระราชทานวิสุงคามสีมา เมื่อวันที่ 9 มกราคม 2552 ต่อมาสำนักงานพระพุทธศาสนาแห่งชาติ ได้ประกาศเปลี่ยนแปลงชื่อ วัดบ้านสังข์กัน เปลี่ยนชื่อ “วัดสิริยมพุทธาราม” ประกาศเมื่อวันที่ 23 กันยายน 2553 และในปีเดียวกันนี้ สมเด็จพระเทพรัตนราชสุดาฯ สยามบรมราชกุมารี โปรดเกล้าฯ พระราชทานผ้าพระกฐินให้ นางสาวสิริยม ภักดีดำรงฤทธิ เพื่อเชิญไปทอดถวายยังชุมชนมุงสงฆ์ ประจำปี 2553 ทอดถวาย ณ วัดสิริยมพุทธาราม เมื่อวันที่ 15 พฤศจิกายน 2553 และ ประจำปี 2554 วันที่ 3 พฤศจิกายน 2554



ประวัติความเป็นมา

วัดสิริยมพุทธาราม หรือชื่อเดิมคือ วัดบ้านสังข์กัน ได้ริเริ่มก่อตั้ง เป็นที่พักสงฆ์ เมื่อปี พ.ศ.2541

ต่อมาพระปลัดสุวิทย์ ฐานวโร ได้มอบหมายให้นายเสย พิมูลชาติ เป็นตัวแทนชาวบ้านสังข์กัน ในการยื่นเรื่องขออนุญาตสร้างวัดจากกรม การศาสนา ได้รับอนุญาตสร้างวัด ในชื่อเดียวกับหมู่บ้าน คือ “วัดบ้านสังข์กัน” เมื่อวันที่ 10 กรกฎาคม พ.ศ.2545 และ ตั้งเป็นวัดในพระพุทธศาสนา เมื่อวันที่ 28 ธันวาคม พ.ศ.2547 และคณะสงฆ์จังหวัดศรีสะเกษ ได้มี คำสั่งแต่งตั้งให้ พระปลัดสุวิทย์ ฐานวโร เป็นเจ้าอาวาสวัดบ้านสังข์กัน เมื่อวันที่ 9 มีนาคม พ.ศ.2548 (ต่อมาได้รับพระราชทานสมณศักดิ์ เป็นพระครูพิศาลพัฒนโกวิท)โดย นางสาวสิริยม ภักดีดำรงฤทธิ ได้เข้า มาช่วยอุปถัมภ์วัดบ้านสังข์กัน ตั้งแต่ปี พ.ศ.2547 จนถึงปัจจุบัน



พระครูพิศาลพัฒนโกวิท
เจ้าอาวาสวัดสิริยมพุทธาราม



วัดบ้านสำโรงพลัน

วัดเก่าสมัยกรุงรัตนโกสินทร์ตอนต้น

พระอธิการนุ้ม อคฺคฺปนฺนฺโญ

ดำรงตำแหน่งเจ้าอาวาสวัดบ้านสำโรงพลัน

วัดบ้านสำโรงพลัน ตั้งอยู่ทางทิศใต้ของหมู่ที่ 1 บ้านสำโรงพลัน อำเภอไพรบึง จังหวัดศรีสะเกษ มีเนื้อที่ทั้งหมด 18 ไร่ สันนิษฐานว่าสร้างวัดในสมัยกรุงรัตนโกสินทร์ตอนต้น หลังจากที่หมู่บ้านสำโรงพลันตั้งรกรากมั่นคงแล้ว ได้รับพระราชทานวิสุงคามสีมาครั้งแรก เมื่อปีพ.ศ.2496 และได้ทำพิธีผูกพัทธสีมาฝังลูกนิมิต เมื่อปี พ.ศ.2497

พระอธิการนุ้ม อคฺคฺปนฺนฺโญ ได้รับแต่งตั้งเป็นเจ้าอาวาส เมื่อวันที่ 21 มิถุนายน 2559 ท่านได้เป็น นักพัฒนาทางจิตใจ เป็นพระนักเทศน์ นักบรรยาย พระวิทยากร พระวิปัสสนาจารย์ นักเผยแผ่พระพุทธศาสนา เป็นประธานหน่วยอบรมประชาชนประจำตำบล (อ.ป.ต.) ต่อจากพระครูประกาศธรรมกิจ





กิจกรรมประจำปีของวัดบ้านสำโรงพลัน

- 1.โครงการทำบุญตักบาตรข้าวสารอาหารแห้ง ในวันขึ้นปีใหม่ วันที่ 1 มกราคม ของทุกปี
- 2.โครงการอุปสมบทหมู่ ในวันที่ 4 มีนาคม ของทุกปี
- 3.โครงการเข้าอยู่ปริวาสกรรม ปฏิบัติธรรม วันที่ 5 - 15 มีนาคม ของทุกปี
- 4.โครงการบรรพชาสามเณรภาคฤดูร้อน เดือนเมษายน ของทุกปี
- 5.ประเพณีวันสงกรานต์ 13 - 15 เมษายน ของทุกปี
- 6.ปฏิบัติธรรมเนื่องในวันสำคัญทางพระพุทธศาสนา นิยมประกอบพิธีเวียนเทียน ได้แก่ วันมาฆบูชา ขึ้น 15 ค่ำ เดือน 3 วันวิสาขบูชา ขึ้น 15 ค่ำ เดือน 6 วันอาสาฬหบูชา ขึ้น 15 ค่ำ เดือน 8
- 7.ทำบุญวันคล้ายวันมรณภาพพระครูประกาศธรรมกิจ วันที่ 19 มิถุนายน ของทุกปี
- 8.วันเข้าพรรษา ทำบุญตักบาตร ตรงกับวันแรม 1 ค่ำ เดือน 8
- 9.วันออกพรรษา ตรงกับวันขึ้น 15 ค่ำ เดือน 11
- 10.โครงการตักบาตรเทโวโรหณะ ตรงกับวันขึ้น 15 ค่ำ เดือน 11
- 11.โครงการถวายพระพรชัยมงคล เนื่องในวันเฉลิมพระชนมพรรษา สมเด็จพระนางเจ้า พระบรมราชินีนาถ ในรัชกาลที่ 9 วันที่ 12 สิงหาคม และวันเฉลิมพระชนมพรรษา สมเด็จพระเจ้าอยู่หัว รัชกาลที่ 10 วันที่ 28 กรกฎาคม
- 12.วันที่ 31 ธันวาคม สวดมนต์ข้ามปี

ประเพณีนิยมอันดีงาม

- 1.ก่อกเจดีย์ข้าวเปลือก ขึ้น 15 ค่ำ เดือน 3
- 2.วันสารทเขมร เป็นตุง ขึ้น 15 ค่ำ เดือน 10
- 3.ทำบุญอุทิศบูรพาจารย์ (ชักรวม) แรม 8 ค่ำ เดือน 10
- 4.วันสารทเขมร เป็นทม แรม 15 ค่ำ เดือน 10
- 5.งานไหว้พระจันทร์ และลอยกระทง ขึ้น 15 ค่ำ เดือน 12





อำเภอน้ำเกลี้ยง

วัดชัยเหล็ก หมู่ 2 ตำบลละเมาะ
วัดจินดาราม หมู่ 7 ตำบลรุ่งระวี
วัดดองปัด หมู่ 1 ตำบลดองปัด
วัดตะเคียน หมู่ 10 ตำบลเขิน
วัดเขาเหล็ก หมู่ 8 ตำบลละเมาะ
วัดทุ่งสว่าง หมู่ 7 ตำบลละเมาะ
วัดน้ำเกลี้ยง หมู่ 1 ตำบลน้ำเกลี้ยง
วัดโนนหมาก หมู่ 4 ตำบลรุ่งระวี

วัดโนนชมพู หมู่ 10 ตำบลคูบ
วัดโนนไชยงาม หมู่ 11 ตำบลรุ่งระวี
วัดโนนสว่าง หมู่ 6 ตำบลเขิน
วัดโนนหนองสิม หมู่ 3 ตำบลเขิน
วัดบัวระมย์ หมู่ 7 ตำบลดองปัด
วัดบ้านกะวัน หมู่ 8 ตำบลดองปัด
วัดบ้านเขิน หมู่ 4 ตำบลเขิน
วัดบ้านคูบ หมู่ 3 ตำบลคูบ

วัดบ้านงิ้ว หมู่ 3 ตำบลดองปัด
วัดบ้านบาก หมู่ 4 ตำบลดองปัด
วัดบ้านรุ่ง หมู่ 6 ตำบลรุ่งระวี
วัดบ้านแหวด หมู่ 3 ตำบลละเมาะ
วัดบ้านสบาย หมู่ 3 ตำบลรุ่งระวี
วัดป่าคบบก หมู่ 5 ตำบลเขิน
วัดป่าศรีอรุณ หมู่ 11 ตำบลเขิน
วัดป่าแสนสบาย หมู่ 8 ตำบลรุ่งระวี

วัดยางน้อย หมู่ 2 ตำบลดองปัด
วัดละเมาะ หมู่ 1 ตำบลละเมาะ
วัดลุมพุก หมู่ 5 ตำบลดองปัด
วัดลุมภู หมู่ 2 ตำบลน้ำเกลี้ยง
วัดหนองบาง หมู่ 4 ตำบลน้ำเกลี้ยง
วัดสวนกล้วย หมู่ 6 ตำบลดองปัด
วัดสว่างวาริรัตนาราม
หมู่ 5 ตำบลน้ำเกลี้ยง

วัดสะเต็ง หมู่ 9 ตำบลคูบ
วัดสะทุง หมู่ 6 ตำบลคูบ
วัดหนองนาเวียง
หมู่ 7 ตำบลน้ำเกลี้ยง
วัดหนองพะแนง หมู่ 5 ตำบลรุ่งระวี
วัดหนองแลง หมู่ 9 ตำบลรุ่งระวี
วัดหนองแวง หมู่ 1 ตำบลคูบ
วัดหนองแวง หมู่ 5 ตำบลน้ำเกลี้ยง



อำเภอเบญจลักษ์

วัดกุดผักหวาน

หมู่ 7 ตำบลหนองฮาง

วัดเขวาสะรัง

หมู่ 4 ตำบลหนองงูเหลือม

วัดศาลากลางหนองคับคา

หมู่ 2 ตำบลท่าคล้อ

วัดคำสะอาด

หมู่ 8 ตำบลท่าคล้อ

วัดจันทรงธิ

หมู่ 1 ตำบลหนองหว้า

วัดจันทรงธิ

หมู่ 1 ตำบลหนองหว้า

วัดท่าคล้อ

หมู่ 1 ตำบลท่าคล้อ

วัดโนนคำดี

หมู่ 4 ตำบลหนองหว้า

วัดโนนคุณน้อย

หมู่ 11 ตำบลหนองหว้า

วัดโนนเชียงสี

หมู่ 9 ตำบลหนองหว้า

วัดสำโรง

หมู่ 5 ตำบลท่าคล้อ

วัดโนนห้วยใหญ่

หมู่ 10 ตำบลเสียว

วัดโนนไถ่

หมู่ 2 ตำบลเสียว

วัดบ้านดอนเขี้ยว

หมู่ 6 ตำบลท่าคล้อ

วัดบ้านแดง

หมู่ 4 ตำบลเสียว

วัดบ้านเพ็ก

หมู่ 5 ตำบลหนองหว้า

วัดป่ากุดสมิง

หมู่ 10 ตำบลหนองหว้า

วัดป่าท่าคล้อสามัคคีธรรม

หมู่ 9 ตำบลท่าคล้อ

วัดนาคำไชยมงคล

หมู่ 4 ตำบลหนองฮาง

วัดป่าโนนจักษ์

หมู่ 5 ตำบลหนองงูเหลือม

วัดป่าโนนใหญ่

หมู่ 11 ตำบลเสียว

วัดป่าเบญจลักษ์

หมู่ 1 ตำบลเสียว

วัดป่าประชานิมิตร

หมู่ 9 ตำบลเสียว

วัดป่าพรหมเมธี

หมู่ 4 ตำบลท่าคล้อ

วัดป่าเพ็กน้อย

หมู่ 8 ตำบลหนองหว้า

วัดป่าเสา

หมู่ 6 ตำบลหนองหว้า

วัดป่าวังทอง

หมู่ 12 ตำบลหนองฮาง

วัดป่าหนองฮาง

หมู่ 3 ตำบลหนองฮาง

วัดป่าห้วยเสียว

หมู่ 8 ตำบลหนองงูเหลือม

วัดไฟหนองแคน

หมู่ 2 ตำบลหนองฮาง

วัดโพธิ์ราษฎร์สามัคคี

หมู่ 6 ตำบลหนองฮาง

วัดรุ่งแก้ว

หมู่ 6 ตำบลหนองฮาง

วัดเสรีพัฒนา

หมู่ 6 ตำบลโคกเพชร

วัดเสียว

หมู่ 1 ตำบลเสียว

วัดหนองคับคา

หมู่ 3 ตำบลท่าคล้อ

วัดหนองงูเหลือมใต้

หมู่ 1 ตำบลหนองงูเหลือม

วัดหนองงูเหลือมเหนือ

หมู่ 2 ตำบลหนองงูเหลือม

วัดหนองคอ

หมู่ 9 ตำบลหนองฮาง

วัดหนองนกเขียน

หมู่ 3 ตำบลหนองงูเหลือม

วัดหนองบักโทน

หมู่ 4 ตำบลท่าคล้อ

วัดหนองบัวใหญ่

หมู่ 3 ตำบลหนองหว้า

วัดหนองปลาชิว

หมู่ 3 ตำบลเสียว

วัดหนองยาว

หมู่ 7 ตำบลท่าคล้อ

วัดหนองเลิง

หมู่ 6 ตำบลเสียว

วัดหนองฮาง

หมู่ 1 ตำบลหนองฮาง

วัดห้วยน้ำทิพย์

หมู่ 11 ตำบลท่าคล้อ





วัดบ้านเสี้ยว

วัดคือแหล่งเรียนรู้สืบสาน ตำนานวัฒนธรรมท้องถิ่น

พระครูโพธิ์โรจน์กิตยาภรณ์

เจ้าคณะตำบลเสี้ยว, เจ้าอาวาสวัดบ้านเสี้ยว

วัดบ้านเสี้ยว ตั้งอยู่เลขที่ 85 หมู่ที่ 1 ตำบลเสี้ยว
อำเภอเบญจลักษณ์ จังหวัดศรีสะเกษ

ประวัติวัดบ้านเสี้ยว

วัดบ้านเสี้ยว เริ่มก่อตั้งประมาณปี พ.ศ.2445 ขณะนั้นตั้งอยู่หมู่ที่ 1 ตำบลเสี้ยว อำเภอกันทรลักษณ์(ในขณะนั้น) จังหวัดศรีสะเกษ มีเนื้อที่ 6 ไร่ 2 งาน ต่อมาผู้มีจิตศรัทธาบริจาค และทางวัดได้ซื้อที่ดินเพิ่มเป็นจำนวน 10 ไร่ 2 งาน และวัดได้พระราชทานวิสุงคามสีมา ในปี พ.ศ.2528

ความสำคัญของวัดบ้านเสี้ยว

1. มีศูนย์อบรมเด็กก่อนเกณฑ์ในวัด จำนวน 1 หลัง
2. เป็นที่ตั้งหน่วยอบรมประชาชนประจำตำบลเสี้ยว
3. เป็นวัดในโครงการลานธรรม ลานวิถีไทย

กิจกรรมของวัด

1. จัดกิจกรรมทำบุญ ฟังเทศน์ ปฏิบัติธรรม ตลอดทุกวันธรรมสวนะ ในเทศกาลเข้าพรรษา
2. มีพระภิกษุ สามเณร อยู่จำพรรษา 10 - 15 รูป ทุกพรรษา
3. มีการส่งเสริมพระภิกษุ - สามเณร เข้าสอบนักธรรม ชั้นตรี โท เอก ทุกปี
4. มีการจัดบุญประเพณีรักษาวัฒนธรรมท้องถิ่นทุกปี เช่น บุญแห่แห้วเทศน์มหาชาติ บุญสังฆทาน ขั้วร้องสรภัญญะ เป็นต้น



ประวัติเจ้าอาวาส

พระครูไพโรจน์กิตยาภรณ์ (รุ่งระวี กิตติโชโต ประสานพันธ์)
วิทยฐานะ น.ธ.เอก, ป.ธ.3, พธ.บ.ม.จร. อายุ 46 พรรษา 25

ตำแหน่งทางการคณะสงฆ์

- | | |
|---------------------|----------------------------------|
| พ.ศ.2542 - 2545 | รักษาการแทนเจ้าอาวาสวัดบ้านเสียว |
| พ.ศ.2543 - 2549 | เลขานุการเจ้าคณะตำบลเสียว เขต 1 |
| พ.ศ.2546 - ปัจจุบัน | เจ้าอาวาสวัดบ้านเสียว |
| พ.ศ.2552 - ปัจจุบัน | เจ้าคณะตำบลบ้านเสียว |
| พ.ศ.2555 | ได้รับพระราชทานตั้งสมณศักดิ์ |
- เป็นพระครูสัญญาบัตร เจ้าคณะตำบลชั้นเอก ในราชทินนามที่
“พระครูไพโรจน์กิตยาภรณ์”
พ.ศ.2560 เป็นพระอุปัชฌาย์

กำเนิดเจ้าอาวาส

1. หลวงปู่ตา ดาวโร
2. เจ้าอธิการเขียว ยโสธโร
3. หลวงปู่น้อย
4. พระครูโสภิตบุญสาร พ.ศ.2528 - 2538
5. พระครูไพโรจน์กิตยาภรณ์ รักษาการแทนเจ้าอาวาส พ.ศ.2539 - 2545, เจ้าอาวาส พ.ศ.2546 - ปัจจุบัน



บันทึก

อาคาร - เสนาสนะ

อุโบสถ กว้าง 6 เมตร ยาว 12 เมตร จำนวน 1 หลัง
ศาลาการเปรียญ กว้าง 17 เมตร ยาว 44 เมตร จำนวน 1 หลัง
ศาลาประชุมธรรม กว้าง 16 เมตร ยาว 38 เมตร หอระฆัง
จำนวน 1 หลัง กุฏิสงฆ์ จำนวน 8 หลัง เมรุ พร้อมศาลาบำเพ็ญกุศล
จำนวน 1 หลัง โรงครัว จำนวน 1 หลัง และห้องน้ำ - ห้องสุขา
จำนวน 20 หลัง



วัดสว่างวาริรัตนาราม

วัดประจำอำเภอน้ำเกลี้ยง

พระครูสุทธธรรมพิทักษ์ (ดร.หลวงปู่วิมล)

เจ้าคณะอำเภอเมืองน้ำเกลี้ยง, เจ้าอาวาสวัดสว่างวาริรัตนาราม



วัดสว่างวาริรัตนาราม ตั้งอยู่เลขที่ 114 หมู่ 5 บ้านวาริรัตน ตำบลน้ำเกลี้ยง อำเภอเมืองน้ำเกลี้ยง จังหวัดศรีสะเกษ ตั้งอยู่ทางทิศใต้ของที่ว่าการอำเภอเมืองน้ำเกลี้ยง เป็นวัดราษฎร์สังกัดคณะสงฆ์มหานิกาย สำนักงานพระพุทธศาสนาแห่งชาติ ได้ประกาศตั้งเป็นวัดขึ้นเมื่อวันที่ 20 เดือน มิถุนายน พ.ศ.2556

ที่ดินตั้งวัดมีเนื้อที่ 21 ไร่ กับ 1 งาน พื้นที่ตั้งเป็นที่ราบลุ่ม รอบๆ วัดเต็มไปด้วยป่าไม้ยืนต้น ภายในบริเวณวัดแบ่งออกเป็น 4 ส่วน ดังนี้ ส่วนที่หนึ่งเป็นเขตพุทธาวาส ส่วนที่สองเป็นเขตสังฆาวาส เป็นบริเวณที่ภิกษุสามเณรพำนัก บริเวณสถานที่ต่างๆ ประกอบไปด้วยไม้ยืนต้น ไม้ดอกและไม้ประดับ ส่วนที่สามเป็นที่จัดตั้งโรงเรียนการกุศลของวัด ในพระพุทธศาสนาในระดับชั้นอนุบาลถึงระดับชั้นมัธยมศึกษา และส่วนที่สี่เป็นบริเวณอนุรักษ์ป่าไม้เป็นธรรมชาติไม้ยืนต้นและไม้ประดับ

ประวัติความเป็นมา

เหตุที่ได้นามว่า วัดสว่างวาริรัตนาราม เพราะตั้งอยู่กึ่งกลางระหว่างบ้านสว่างและบ้านวาริรัตน์ การตั้งชื่อวัดจึงได้เอาสองหมู่บ้านมารวมกัน เพื่อให้ชาวบ้านทั้งสองหมู่บ้านได้เกิดความสามัคคีกันเป็นอันหนึ่งอันเดียวกัน ในสมัยโบราณถึงปัจจุบันการตั้งชื่อวัดนิยมตั้งชื่อหมู่บ้านและชื่อสิ่งของต่างๆ ที่นิมิตขึ้น ชาวบ้านทั้งสองหมู่บ้านเกิดความศรัทธาสนับสนุนให้ความอุปถัมภ์บำรุงมาจนถึงปัจจุบันนี้

วัตถุประสงค์ ในการสร้างวัดสว่างวาริรัตนารามนั้น พระเทพพรหมณี เจ้าคณะจังหวัดศรีสะเกษในเวลานั้น มีความประสงค์ในการสร้างวัดขึ้นเพื่อใช้เป็นสำนักงาน และศูนย์บริการการศึกษาคณะสงฆ์ และหน่วยงานราชการในอำเภอน้ำเกลี้ยง ในการประกอบพิธีกรรมต่างๆ เพราะทางราชการได้ประกาศตั้งเป็นอำเภอ น้ำเกลี้ยง คณะสงฆ์จึงจำเป็นต้องสร้างวัดใกล้เคียงกันให้เป็นวัดประจำอำเภอ น้ำเกลี้ยง

พระครูสุทธิธรรมพิทักษ์ เล่าว่า “เมื่อวันจันทร์ที่ 9 พฤศจิกายน พ.ศ.2535 พระเทพพรหมณี เจ้าคณะจังหวัดศรีสะเกษ ได้ให้นายวิโรจน์ แก้วปัญญา ไปนิมนต์ข้าพเจ้าซึ่งในสมัยนั้นเป็น พระอธิการกิตติศักดิ์ วิถีธรรม รักรักษาการแทนเจ้าอาวาสวัดกันทรารมณฺ์ มาเป็นผู้ดำเนินการก่อสร้างเสนาสนะและถาวรวัตถุของวัดสว่างวาริรัตนาราม

“ลักษณะการสร้างเสนาสนะ ส่วนใหญ่ประกอบไปด้วยการสร้างเป็นพญานาค เมื่อวันจันทร์ที่ 9 พฤษภาคม พ.ศ. 2537 ข้าพเจ้าและคุณพ่อกร ทองคำพงษ์ คุณพ่อจันทร์ ไกรสี พร้อมด้วยพระภิกษุสามเณร และญาติโยม จำนวนหลายรูป/คน ได้ปลูกต้นไม้ คือ ต้นมะม่วงและต้นมะพร้าว แต่ต้นมะพร้าว 3 ต้น มีลักษณะคล้ายพญานาคอยู่ติดกับต้นเจ้าแม่ตะเคียนทองใหญ่ ต่อมาต้นตะเคียนทองใหญ่ได้ตายไปตามธรรมชาติ แต่ต้นมะพร้าวเกิดเป็นพญานาค ข้าพเจ้าพร้อมด้วยญาติโยมจึงอธิษฐานว่า ถ้าข้าพเจ้าอยู่ที่นี่มีความเจริญ ข้าพเจ้าจะสร้างอุโบสถ วิหาร และพระธาตุเจดีย์ จะประกอบไปด้วยพญานาคเป็นหลัก โดยมีนายสมภพ ว่องวิวัฒน์กิจ, นายปรารถิต คงถาวร และนายอำเภอ เป็นผู้ก่อสร้าง”

วัดสว่างวาริรัตนารามมีความเจริญรุ่งเรืองมาจนถึงปัจจุบัน มีอุโบสถขนาดกว้าง 7 เมตร ยาว 21 เมตร วิหารขนาดกว้าง 32 เมตร ยาว 70 เมตร มหาเจดีย์พระพุทธรูปปางลีลา สูงกว้าง 11 เมตร ศาลาหอประชุมคณะสงฆ์อำเภอ น้ำเกลี้ยง ขนาดกว้าง 11 เมตร ยาว 19 เมตร



ปูชนียวัตถุที่สำคัญ

พระพุทธรูปชินราชประดิษฐานในอุโบสถ ขนาดหน้าตักกว้าง 30 นิ้ว พระพุทธรูปชินราชประดิษฐานในวิหาร ขนาดหน้าตักกว้าง 90 นิ้ว เจ้าพระคุณสมเด็จพระญาณสังวร สมเด็จพระสังฆราชสกลมหาสังฆปริณายก และสมเด็จพระเจ้าอยู่หัวมหาวชิราลงกรณ บดินทรเทพยวรางกูร รัชกาลที่ 10 ได้พระราชทานพระบรมสารีริกธาตุมาประดิษฐานในอุโบสถและวิหาร เพื่อให้พุทธศาสนิกชนได้สักการบูชาเพื่อความเป็นสิริมงคล และเป็นพุทธานุสรณ์ ในการน้อมรำลึกถึงพระคุณอันยิ่งใหญ่ของพระพุทธองค์ สืบไปในภายภาคหน้า



สร้างเศรษฐกิจชุมชนเข้มแข็งด้วย Village E-Commerce

กระทรวงดิจิทัลฯ กระตุ้นท้องถิ่นใช้ระบบข้อมูลข่าวสารชุมชน และ Village E-Commerce สร้างความเข้มแข็ง-เพิ่มศักยภาพขายสินค้าออนไลน์

กระทรวงดิจิทัลฯ จัดอบรมหลักสูตรพัฒนาศักยภาพผู้ใช้งานระบบข้อมูลข่าวสารชุมชน และ Village E-Commerce ในโครงการศูนย์ดิจิทัลชุมชน นำร่อง 21 จังหวัด เน้นพัฒนา 2 ระบบงานหลัก ได้แก่ 1) ระบบข้อมูลข่าวสารชุมชน ให้ชุมชนสร้างการจับเก็บข้อมูลภายในหรือวางแผนพัฒนาคนอย่างมีประสิทธิภาพ และ 2) ระบบ Village E-Commerce สอนชุมชนสร้างเรื่องราวเชื่อมโยงสินค้า/บริการ ส่งเสริมการขายสินค้าผ่านออนไลน์ มั่นใจ 2 ระบบงาน ใช้ขับเคลื่อนแผนเศรษฐกิจและสังคมดิจิทัลตามยุทธศาสตร์พัฒนาประเทศด้วยดิจิทัลได้จริง



นางอาภิตยา สุธารธรรม รองปลัดกระทรวงดิจิทัลเพื่อเศรษฐกิจและสังคม เปิดเผยถึงหลักสูตรพัฒนาศักยภาพผู้ใช้งานระบบข้อมูลข่าวสารชุมชน และ Village E-Commerce โครงการศูนย์ดิจิทัลชุมชน ภายใต้โครงการขับเคลื่อนเศรษฐกิจและสังคมดิจิทัลว่า กระทรวงดิจิทัลฯ เล็งเห็นความสำคัญของการจับเก็บข้อมูลที่เป็นระบบ จึงได้มอบหมายให้ทีปรีक्षा (บริษัท วีเอเวอร์ จำกัด) ดำเนินการพัฒนาระบบงานขึ้น 2 ระบบหลัก ได้แก่ 1) ระบบข้อมูลข่าวสารชุมชน เพื่อให้มีการจัดเก็บภูมิปัญญาองค์ความรู้ ความถนัดของคนในชุมชน สำหรับการใช้ทรัพยากรบุคคลและวางแผนการพัฒนาบุคลากรอย่างมีประสิทธิภาพ มีฐานข้อมูลและคลังข้อมูลข่าวสารชุมชน และเพื่อให้บริการข้อมูลข่าวสารแก่ชุมชนหรือบุคคลตามความต้องการอย่างเหมาะสม และ 2) ระบบ Village E-Commerce เพื่อนำเสนอสินค้าและบริการของชุมชนในรูปแบบเนื้อหาที่น่าสนใจ หรือเรื่องราวที่มีการเชื่อมโยงกับภูมิปัญญา เชื่อมโยงกระบวนการต่างๆ ของการค้าขายออนไลน์แบบครบวงจร เพื่อให้ชุมชนหรือผู้ประกอบการสามารถขายของออนไลน์ ส่งเสริมการขายให้แก่ชุมชนผ่านสื่อการตลาดออนไลน์

ทั้งสองระบบดังกล่าว จะช่วยให้ชุมชนสามารถสร้างเนื้อหา (Content) ให้มีความสัมพันธ์กับสินค้า เกิดการเล่าเรื่องที่สร้างความน่าสนใจให้กับสินค้าและบริการของชุมชน โดยอาศัย “คุณค่า” ของชุมชน สร้างเป็น “มูลค่า” ให้กับสินค้าและบริการ สร้างรายได้ให้เพิ่มขึ้น อีกทั้งระบบดังกล่าวยังสามารถเชื่อมโยงกับเว็บไซต์อื่นๆ (Blog) เพื่อสร้างสังคมแห่งการเรียนรู้ให้กับชุมชน สามารถนำองค์ความรู้ที่ได้ไปปรับใช้กับสินค้าและบริการของแต่ละชุมชน

นอกจากนี้ การพัฒนาบุคลากรที่เกี่ยวข้องกับเนื้องานของข้อมูลก็นับเป็นเรื่องสำคัญไม่น้อยกว่าการพัฒนาระบบ เพราะเป็นปัจจัยที่สำคัญที่ทำให้ระบบมีข้อมูลไหลเวียนและมีชีวิต โดยที่ผ่านมาได้จัดกิจกรรมอบรมขึ้น 2 กิจกรรม ได้แก่ 1) กิจกรรมอบรมหลักสูตรผู้ดูแลระบบ และ 2) กิจกรรมอบรมหลักสูตรผู้ใช้งานระบบ เพื่อเพิ่มความรู้ด้านดิจิทัลและให้ข้อมูลเกี่ยวกับระบบข้อมูลข่าวสารชุมชน รวมทั้งสร้างความเข้าใจในการบริหารจัดการด้านการค้าขายสินค้าตั้งแต่การเปิดร้านค้า การบริหารจัดการสินค้า การเชื่อมโยงร้านค้ากับ Platform อื่นๆ รวมถึงสามารถรับรู้ข้อมูลผ่านเครือข่ายสังคม (Social Networking) ซึ่งการอบรมในแต่ละวันจะประกอบด้วยกิจกรรมที่หลากหลาย ทั้งการบรรยายและการฝึกปฏิบัติ โดยวิทยากรผู้เชี่ยวชาญจากภาครัฐและเอกชนที่มีความรู้ ความสามารถ และประสบการณ์โดยตรง เพื่อให้ผู้เข้าอบรมได้รับข้อมูลที่ถูกต้อง สามารถกลับไปถ่ายทอดต่อให้

กับกลุ่มผู้นำชุมชน และสมาชิกในชุมชน หรือกลุ่มผู้ประกอบการในชุมชนให้ได้รับประโยชน์จากการใช้งานระบบ และเป็นแกนนำในการทำให้ระบบข้อมูลข่าวสารชุมชนมีชีวิตตามวัตถุประสงค์ของโครงการ โดยกำหนดกลุ่มเป้าหมาย จำนวน 27 ตำบล ใน 21 จังหวัด ได้แก่ กระบี่ กาญจนบุรี กาฬสินธุ์ ขอนแก่น จันทบุรี เชียงใหม่ เพชรบุรี ตาก แม่ฮ่องสอน นครศรีธรรมราช นครพนม บุรีรัมย์ พะเยา ลำพูน สตูล สุรินทร์ ร้อยเอ็ด ระยอง สมุทรสาคร สมุทรสงคราม และอุดรธานี ซึ่งเป็นผู้แทนหน่วยงานที่เกี่ยวข้อง 6 หน่วยงาน ได้แก่ สำนักงานสถิติจังหวัด สำนักงานวัฒนธรรมจังหวัด สำนักงานพัฒนาชุมชน จังหวัด ศูนย์การศึกษาอกระบบและการศึกษาตามอัธยาศัย ศูนย์ดิจิทัลชุมชน และองค์กรบริหารส่วนตำบล/เทศบาล รวมทั้งสิ้น 200 คน

ทั้งนี้ กระทรวงดิจิทัลฯ มีความเชื่อมั่นว่า หากชุมชนต่างๆ สามารถใช้ประโยชน์จาก 2 ระบบงานดังกล่าวได้อย่างเต็มประสิทธิภาพตามเจตนารมณ์ของกระทรวงฯ จะถือเป็นปัจจัยหลักในการขับเคลื่อนเศรษฐกิจ และสังคมดิจิทัลให้เป็นไปตามความต้องการของชุมชน สร้างข้อมูลข่าวสารชุมชนที่มีคุณภาพ สร้างรายได้ และต่อยอดธุรกิจฐานราก ตอบสนองต่อภาพรวมตั้งแต่ระดับจังหวัดจนถึงระดับประเทศ ตอบโจทย์นโยบายของรัฐบาล และทิศทางการพัฒนาประเทศได้อย่างเป็นรูปธรรม





วัดมหาพุทธาราม

พระอารามหลวง...วัดเก่าแก่คู่เมืองศรีสะเกษ

วัดมหาพุทธาราม บ้านเมืองเหนือ อำเภอเมืองศรีสะเกษ จังหวัดศรีสะเกษ เป็นวัดเก่าแก่คู่บ้านคู่เมืองมาตั้งแต่ครั้งสมัยยังเป็นเมืองศรีนครเข็ด ปัจจุบันมหาเถรสมาคมประกาศให้วัดมหาพุทธาราม เป็นสำนักปฏิบัติธรรมประจำจังหวัดศรีสะเกษ แห่งที่ 1/2549 อันแสดงว่าวัดมหาพุทธาราม เป็นศูนย์รวมจิตใจของประชาชนชาวพุทธรังหลาย เป็นศูนย์กลางการปกครอง การศึกษา การเผยแผ่พระพุทธศาสนา การศึกษาสงเคราะห์ การสาธารณูปการ และการสาธารณสงเคราะห์ของคณะสงฆ์ ตั้งแต่อดีตสืบทอดมาจนปัจจุบัน นอกจากนี้ วัดมหาพุทธาราม ยังเป็นสถานที่ใช้ประกอบพิธีสำคัญของคณะสงฆ์ และพิธีถือน้ำพิพัฒน์สัตยาของเจ้าเมืองและข้าหลวงในอดีต และข้าราชการทั้งส่วนกลาง และส่วนภูมิภาค ตลอดจนกระทั่งบัดนี้



ประวัติวัดมหาพุทธาราม

วัดมหาพุทธาราม เป็นวัดโบราณมีอายุเก่าแก่ เดิมชาวบ้านเรียกว่า “วัดป่าแดง” สันนิษฐานว่าน่าจะสร้างในสมัยเมืองศรีนครเขต ซึ่งตรงกับ สมัยเจ้าสร้อยศรีสมุทรพุทธางกูร เจ้าผู้ครองนครจำปาสัก (ซึ่งในอดีต มีอาณาเขตครอบคลุมบริเวณพื้นที่อีสานตอนใต้ ได้แก่บริเวณ จังหวัดอุบลราชธานี ศรีสะเกษ สุรินทร์ และบุรีรัมย์ ในปัจจุบัน) สมัยนั้นมีเจ้าราชครูหลวงโพนสะเม็ก พระมหาสมณะยอดแก้ว (เทียบพระสังฆราช) หรือสมณนามว่า “ญาครุขี้หอม” เป็นพระมหาเถระผู้ทรงวิทยาคุณ และเป็นหลักชัยแห่งพระพุทธศาสนา ซึ่งเจ้าผู้ครองนครจำปาสัก ข้าราชการบริพาร ประชาชนชาวเมืองจำปาสักและเมืองเวียงจันทน์ ต่างให้ความเคารพศรัทธาเป็นอย่างยิ่ง เจ้าราชครูหลวงโพนสะเม็ก ได้ส่งศิษย์ที่มีความรู้ความสามารถ ซึ่งล้วนแต่ผ่านการบวชเรียนมาแล้ว ไปตั้งบ้านแปงเมืองในที่ต่างๆ โดยให้จารย์เชียงแห่งบ้านโนนสามขา เป็นผู้ตั้งเมืองศรีนครเขต(ศรีสะเกษ) และสร้างวัดป่าแดง ในปี พ.ศ.2245 โดยบริเวณที่สร้างวัดเป็นป่าไม้แดง จึงได้ตั้งชื่อว่า “วัดป่าแดง” ต่อมาได้กลายเป็นวัดร้าง ตั้งแต่พ.ศ.2253 เป็นต้นไป

ครั้นถึง พ.ศ.2494 คณะสงฆ์ไทยได้แยกการปกครองออกเป็น คณะธรรมยุต กับคณะมหานิกาย ตำแหน่งเจ้าคณะเมืองศรีสะเกษ ได้เปลี่ยนเป็นเจ้าคณะจังหวัด พระชินวงศาจารย์ปกครองเฉพาะ คณะธรรมยุต เปลี่ยนชื่อตำแหน่งว่า “เจ้าคณะธรรมยุตจังหวัดศรีสะเกษ” ในช่วงนี้ได้มีการเสนอเปลี่ยนชื่อวัดพระโตใหม่ เป็นชื่อ “วัดมหาพุทธาราม” เมื่อวันที่ 16 พฤษภาคม 2490 และใช้ชื่อนี้มาจนปัจจุบัน โดยนำเอานามวัดพระโต ที่แปลว่า วัดพระใหญ่ ไปแปลกลับเป็นคำภาษาบาลี ซึ่งแยกคำดังนี้ มหา แปลว่า โต, พุทธ แปลว่า พระ, อาราม แปลว่า วัด เมื่อนำคำทั้งหมดมารวมกัน ก็จะเป็น วัดมหาพุทธาราม แปลว่า วัดพระโต หรือ วัดพระใหญ่ ซึ่งก็คือนามเดิมของวัดนั่นเอง (อ้างบันทึก พระมหาประยูร วัดมหาพุทธาราม)



ปูชนียวัตถุสำคัญ

หลวงพ่อดโต พระพุทธรูปศักดิ์สิทธิ์เป็นที่เคารพสักการะของ ชาวศรีสะเกษ เป็นพระพุทธรูปปางมารวิชัยองค์ใหญ่ มีความสูงจากฐาน ถึงยอดเกศ 6.85 เมตร หน้าตักกว้าง 3.50 เมตร เดิมเป็นพระพุทธรูป ศิลาลำหลัก สันนิษฐานว่าเป็นพระพุทธรูปสมัยขอมซึ่งมีอายุร่วมพันปี มาแล้ว แต่มาสร้างเพิ่มเติมขึ้นเมื่อใดไม่ปรากฏแน่ชัด ปัจจุบัน ประดิษฐานในวิหาร



หลวงพ่อต

วัดมหาพุทธาราม จังหวัดศรีสะเกษ



โพงศวลจิรายุ

สร้างโดย
คุณพ่อ... คุณแม่... พระสงฆ์...

หลวงพ่อ...

หลวงพ่อ...

พระพุทธรูปทองคำ	๑ องค์
พระพุทธรูปเงิน	๑ องค์
พระพุทธรูปดินเผา	๑ องค์
พระพุทธรูปไม้	๑ องค์
พระพุทธรูปเหล็ก	๑ องค์
พระพุทธรูปโลหะ	๑ องค์

พระพุทธรูปทองคำ
พระพุทธรูปเงิน
พระพุทธรูปดินเผา
พระพุทธรูปไม้
พระพุทธรูปเหล็ก
พระพุทธรูปโลหะ